

Atlas Road

自驾游·目的地指南

导航地图·旅游线路·美食特产·摄影指南

北斗
DIPPER



中国高速公路 自驾导航地图集

GPS
Navigation
导航数据

GPS导航配套产品
自驾游必备

·与国内主流GPS导航仪数据同步
·道路走向更准确

专业
权威
Professional
公路交通地图

公路交通地图

·独有航空影像纠正技术
·高速公路新编号、新名称、新里程号
·累计超过180000公里的实地路调

实用
资讯
Information
实用信息

驾车出行资讯

·收录全国近100个热点城市的交通旅游、
·餐饮住宿、美食特产、热门自驾线路信息
·各省、市交通路政部门的咨询及救援电话
·主要旅游景点、景区的图文介绍

全新·升级版

高速公路名称编号、出入口、服务区、收费站信息

大比例尺城市街区过境二合一地图

经典自驾旅游线路推荐、目的地交通旅游指南

全国主要地名及景点快速查询索引

中国地图出版社



China Road Atlas
for Self-driving

2013
详查版

用地图“引领”快乐生活

中国  高速公路
自驾导航地图集

最佳自驾游目的地指南

行车地图·旅游景点·美食特产·摄影指南



中国地图出版社

全案策划 中图北斗文化传媒

责任编辑 / 杜秀荣
 地图编辑 / 张丹 李迎 夏生魁
 美术编辑 / 邵淳
 地图制作 / 李迎 陈书红 常瑞雪 吴金平 于芳
 张丹 陈鹏羽 杨敏 黄丽娜 李文强
 吴义淘 范文凌 宋荆阳
 资料统筹 / 杨林 罗秋睿
 审校 / 李晓农 王作德

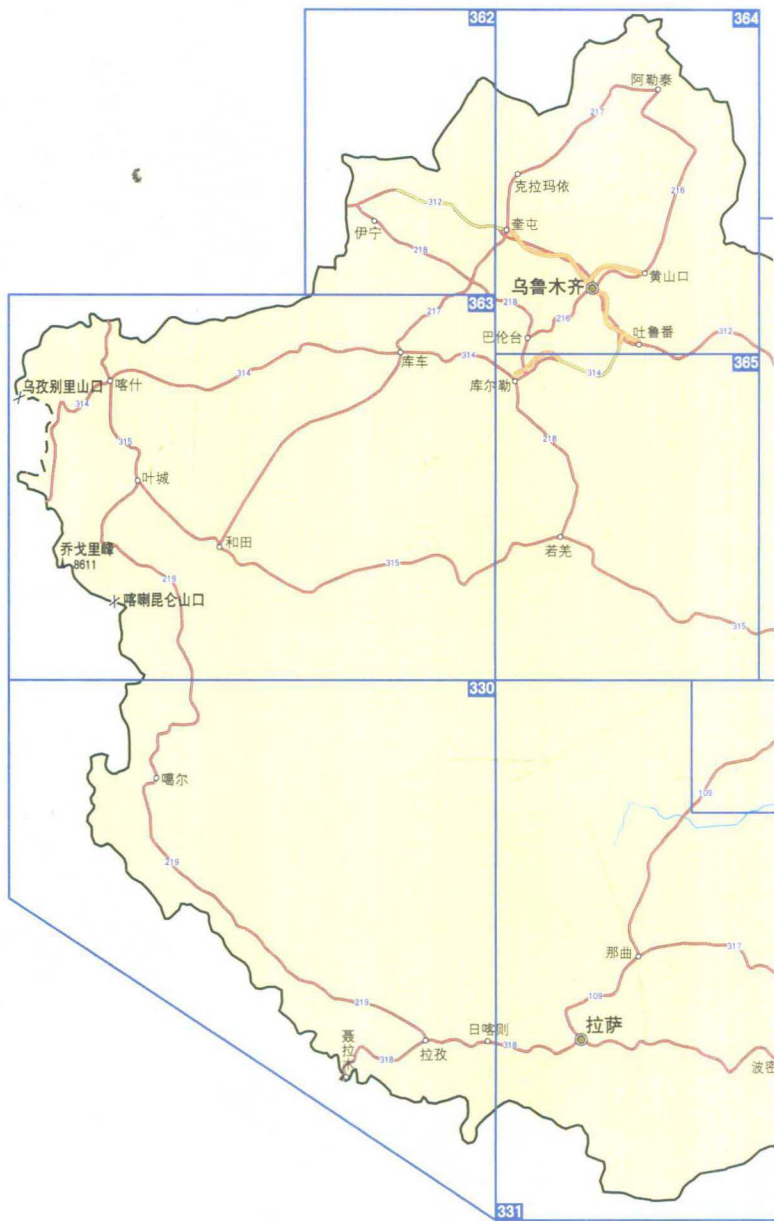
声明: 本书使用的部分图片因无法联系到作者, 稿酬暂存编辑部。
 稿费支付事宜请联系: 010-83556712-625

图书在版编目(CIP)数据

中国高速公路自驾导航地图集 / 天域北斗数码科技有限公司编著. — 北京: 中国地图出版社, 2013.1
 ISBN 978-7-5031-6153-7

I. ①中… II. ①天… III. ①高速公路—公路图—中国—地图集 IV. ①F512.99-64

中国版本图书馆CIP数据核字(2011)第219643号



中国高速公路自驾导航地图集

出版发行	中国地图出版社	邮政编码	100054
社址	北京市白纸坊西街3号	经销	新华书店
网址	www.sinomaps.com	印张	24
印刷	北京汇林印务有限公司	版次	2013年1月新版修订
成品规格	210mm × 297mm		
印次	2013年1月 北京第2次印刷		
定价	78.00元		
书号	ISBN 978-7-5031-6153-7/K · 3716		
审图号	GS (2011) 1474号		

本图集中国国界线系按照中国地图出版社1989年出版的1:400万《中华人民共和国地形图》绘制
 如有印装质量问题, 请与我社发行部联系。电话: 010-83060868
 如有图书反馈信息, 请与编辑联系。电话: 010-83532779

CHINA 中国经典 自驾游线路 SELF-DRIVING ROUTES



自由和个性化使自驾游充满了魅力……随着越来越多的汽车走进人们的生活，自驾游渐渐成为很多人时尚的出游方式，它是一种生活，是一种回归自然，返朴归真的诱惑。在阳光明媚的假日，载着您的家人、亲朋和好友，走出喧嚣繁华的都市，走向乡村，走向原野……

驾车上路，一起出发！




1 一山一水一圣人

济南—泰山—曲阜—青岛—威海—烟台—蓬莱—长岛—潍坊—济南

登上泰山之巅，抒发一下“一览众山小”的感慨；在曲阜孔庙，追逐圣人的足迹，接受中国几千年儒家文化的熏陶，之后来到海滨休闲。“晚风轻拂着澎湖湾，白浪逐沙滩……”，阳光、沙滩、海浪，除了没有仙人掌、椰子树，山东半岛的海滨，美丽的莱州湾，一样能让你敞开心扉的地方。如果能够渡海，在长岛的渔村住上一天，更可一饱海鲜的口福。

必游景点 孔庙、孔林、孔府、泰山、八大关、栈桥、乳山银滩、成山头、刘公岛



2 白山黑水 鸭绿传歌

沈阳—丹东—宽甸—桓仁—通化—白山—长白山—抚顺—沈阳

沿鸭绿江而上，经过虎山长城，看青山飞瀑，在鸭绿江边遥望朝鲜新义州，之后直奔长白山的天池。这一池孕育了松花江、图们江和鸭绿江的水，如同一面明镜，照彻你的心底，足以让你忘却旅途的辛劳和疲惫。

必游景点 青山沟、本溪水洞、虎山长城、玉皇山公园



3 康巴汉子 藏寨美人

成都—泸定—康定—丹巴—马尔康—米亚罗—成都

现代的道路把我们带进了古老、神秘的村寨，这是一片嘉绒藏族生活的土地，没有现代社会留下的痕迹。这里仍然保持着最原始、古朴的风俗，只有道路，也正因现代的路，引领我们去探索：千年的古碉、膘悍的康巴汉子、藏寨的美人、东方的古堡——桃坪羌寨，一路上山水人文的变换，令你永远耳目一新。

必游景点 卓克基官寨、泸定桥、梭坡古碉群、桃坪羌寨、米亚罗、四姑娘山



4 更喜岷山千里雪

成都—茂县—若尔盖—碌曲—临夏—兰州—西宁—玛多—石渠—马尼干戈—马尔康—理县—成都

广袤无垠的草原，蜿蜒的河流，远处静静矗立的雪山，星星点点的牦牛，羊群，蓝蓝的天空，喇嘛的诵经声，飘扬的风幡，随处可见的玛尼堆……一切是那样的真，一切又仿佛是梦。

只有当你遇上手拿转经轮、磕长头的虔诚信徒，听到悠扬的歌，才会感到这不是梦，而沉醉在梦一般的纯净中……

必游景点 叠溪海子、花湖、朗木寺、桑科草原、拉卜楞寺、黄河第一桥、塔尔寺、日月山、倒淌河、青海湖、扎陵湖、鄂陵湖

5 玉树琼花的童话世界


长春-吉林-敦化-大蒲柴河-二道白河
-长白山-抚松-长春

雾凇，同桂林山水、云南石林、长江三峡一起被誉为中国四大自然奇观。隆冬时节，当北国大地万木萧条的时候，走进东北的吉林市，你会看到一道神奇而美丽的风景。沿着松花江的堤岸望去，松柳凝霜挂雪，戴玉披银，如朵朵梨花盛开，仿佛走进了一个春天的童话。

长白山下的温泉，在冰天雪地热气蒸腾，正好驱走冬天的寒意，浓浓的暖意，让你感觉恍如走进了一个冰封的春天。

必游景点 雾凇、松花湖、长白山

6 邂逅北极奇光



哈尔滨-五大连池-黑河-北极村
-加格达奇-齐齐哈尔-哈尔滨

五大连池有14座火山，五个相互连通的堰塞湖仿佛一串珍珠，是著名的疗养胜地。

北极村，原名漠河村，每当夏至前后，一天24小时几乎都是白昼，午夜向北眺望，天空泛白，像傍晚，又像黎明。人们在室外可以下棋、打篮球，如果幸运的话，可以看到气势恢弘、绚丽多彩的北极光。

必游景点 五大连池、旧石器遗址、北极村

7 黄河溯源

东营-济南-开封-三门峡-龙门-壶口-碛口-碛口-河曲-包头-银川-中卫-兰州-临夏-若尔盖-唐克-若尔盖-临夏-共和-玛多-黄河源

从海口到黄河源头，一路沿着“几”字逆流而上，跨过下游、中游、上游的各个黄河大桥，感受母亲河带来的无穷魅力和雄浑气势，了解母亲河孕育的纯朴民风 and 丰厚文化。

山东境内，你可以领略孔子故里的人文风貌；进入山西、陕西，则是黄土高坡的险峻风光；山西的大院、陕西的窑洞，成为你视线的焦点；而富饶的河西走廊，又有一种塞上江南的别样体验，神秘的西夏王陵，正期待你探寻的目光——溯源黄河，正是溯源悠久的中华文明。

必游景点 碛口、李家山、红石峡、红碱滩

8 穿越荏苒时光的恐龙与大佛

成都-宜宾-蜀南竹海-自贡-乐山
-峨眉山-成都

走过古老的隆昌牌坊，来到蜀南竹海，漫山的翠竹，红土的道路，很强烈的反差，却又那么协调。竹排轻轻划过，微风乍起，但闻哗哗声不绝于耳。乐山多水，岷江、大渡河和青衣江合流于此。站在岷江码头边，眺望乐山睡佛的身影（连绵群山远望的一尊睡佛），走进凌云山中，看“山是一座佛，佛是一座山”的乐山大佛，“佛在心中”，看看自己是否是与佛有缘之人。

“峨眉天下秀”，一个“秀”字道尽峨眉景致的全部。

必游景点 自贡恐龙博物馆、乐山大佛、乐山睡佛、峨眉山

9 年华似水 古镇如梦

重庆-遵义-贵阳-凯里-镇远-凤凰
-吉首-酉阳-重庆

出重庆，翻过大娄山，经过黔东南、湘西，再回到重庆，一路上各色的山寨如繁星点点，让旅程变得色彩斑斓。凯里的苗寨里可以听芦笙、看歌舞；凤凰的土家风情中不时飘来沈从文大师的只言片语，令你回味无穷。从繁华的城市步入闲散的古镇，一段如梦的时光，仿佛清澈的溪水，静静流淌在我们心底。

必游景点 娄山关、遵义会议遗址、郎德苗寨、青龙洞、南长城、凤凰古城、德夯苗寨、龙潭古镇


10 山重水复 柳暗花明

重庆 - 酉阳 - 吉首 - 凤凰 - 张家界 - 恩施 - 万州 - 重庆

张家界，是这一段行程的点睛之笔，叹为观止的奇峰怪石，足以让你在感叹大自然的精工妙斧之余忘却所有的烦恼和疲惫。这是一个神仙居住的地方，作为一个凡夫，即便只当一天的神仙，也会心满意足了。

休闲的时候再去看看电影《芙蓉镇》的王村，吃上一碗米豆腐，凡夫俗子的生活也一样津津有味。

必游景点 丰都鬼城、象鼻吸水、芙蓉镇、张家界



13 走在茶马古道上

昆明 - 大理 - 丽江 - 香格里拉(中甸) - 德钦 - 林芝 - 拉萨(滇藏线)

滇藏线就是古时闻名遐迩的“茶马古道”，是一条世界级的越野探险线路，沿线风景奇美，文化底蕴深厚，民族风情多姿多彩：有风花雪月的大理，山川流水环抱的丽江古城，长江石鼓第一湾，世界级大峡谷虎跳峡，传说中的香格里拉，纳西族、藏族的民俗，众多的藏族寺庙……每一地都令人流连忘返。沿线还要越过金沙江、澜沧江、怒江，要翻过横断山脉的众多山峰，那三江并流、高山雪峰、峡谷险滩、林海雪原、湖泊海子，景景奇丽；玉龙雪山、白马雪山、梅里雪山绵延迤迤，座座晶莹、峰峰美丽。

500年来，来往于茶马古道上的马帮商队，用茶马互市，创造了川滇藏地区的马帮文化。汽车时代的今天，马帮文化正在消失，但正是对这消失文化的关注，对大自然的探险和渴望，吸引着越来越多的人重走茶马古道。

必游景点 崇圣寺、大理古城、蝴蝶泉、周城、喜州、丽江古城、白沙古镇、白沙壁画、玉龙雪山、虎跳峡、碧塔海、噶丹松赞林寺、纳帕海、东竹林寺、梅里雪山

11 傣寨的绿野仙踪

昆明 - 玉溪 - 景洪 - 西双版纳 - 打洛 - 江城 - 元阳 - 建水 - 玉溪 - 昆明

西双版纳是世界北回归线上仅存的一片绿洲，是中国唯一保存的一块热带雨林区。她美丽、富饶、神奇，犹如一颗璀璨的明珠。这里还有能歌善舞的傣族姑娘、欢快的泼水节风俗，让你充分领略热带的田园风情。

必游景点 打洛口岸、独树成林、景真八角亭、橄榄坝、基诺族村寨、热带植物园



12 银河飞瀑 幽谷漂流

贵阳 - 安顺 - 黄果树瀑布 - 六盘水 - 威宁 - 毕节 - 织金洞 - 清镇 - 贵阳

黄果树瀑布，是我国最大的瀑布。“白水如棉不用弓弹花自散，虹霞似锦何须梭织天生成”，是其最生动写照。瀑布四季景致不同，冬天妩媚，夏天磅礴，各有千秋。看过瀑布，穿过独特的布依族和苗族山寨，不妨到者香河漂流一把，体验另外一种惊险和刺激。

必游景点 龙宫、石头寨、黄果树瀑布、梭戛长角苗寨、草海、大屯土司庄园、奢香谷、织金洞景区、红枫湖




14 地热蒸腾 凤尾摇曳

昆明 - 大理 - 保山 - 腾冲 - 瑞丽 - 昆明

97座保存完好的火山链，170多个地热泉……腾冲这个极边之城地质上的奇观令300多年前的徐霞客叹为观止，而把我们带向这里的，就是著名的滇缅公路。它全长959.4千米，于1937年11月开始修建，1938年8月贯通。仅仅9个月的时间就完成了这一工程的壮举，这条公路对中国乃至整个亚洲和太平洋区域的抗日战争产生了极为重要的作用。如今重新走在被叫作320国道的这条路上，你已经无法想像当时修路以及之后运输的艰辛，唯有通过史书，缅怀英雄，重温历史。而瑞丽这个凤尾竹的故乡充满诗情画意和民族风情。瑞丽口岸是中缅旅游和高贸的重要通道。

必游景点 火山公园、喊萨奘房、热海、姐勒金塔、姐告、回环傣寨、莫里热带、雨林、树包塔



全案策划 中图北斗文化传媒

责任编辑 / 杜秀荣

地图编辑 / 张丹 李迎 夏生魁

美术编辑 / 邵淳

地图制作 / 李迎 陈书红 常瑞雪 吴金平 于芳

张丹 陈鹏羽 杨敏 黄丽娜 李文强

吴义涛 范文凌 宋荆阳

资料统筹 / 杨林 罗秋睿

审校 / 李晓农 王作德

声明: 本书使用的部分图片因无法联系到作者, 稿酬暂存编辑部。

稿费支付事宜请联系: 010-83556712-625

图书在版编目(CIP)数据

中国高速公路自驾导航地图集 / 天域北斗数码科技有限公司编著. — 北京: 中国地图出版社, 2013.1

ISBN 978-7-5031-6153-7

I. ①中… II. ①天… III. ①高速公路—公路图—中国—地图集 IV. ①F512.99-64

中国版本图书馆CIP数据核字(2011)第219643号

中国高速公路自驾导航地图集

出版发行 中国地图出版社

社址 北京市白纸坊西街3号

网址 www.sinomaps.com

印刷 北京汇林印务有限公司

邮政编码 100054

经销 新华书店

成品规格 210mm × 297mm

印张 24

印次 2013年1月 北京第2次印刷

版次 2013年1月新版修订

定价 78.00元

书号 ISBN 978-7-5031-6153-7/K · 3716

审图号 GS(2011)1474号



本图集中国国界线系按照中国地图出版社1989年出版的1:400万《中华人民共和国地形图》绘制


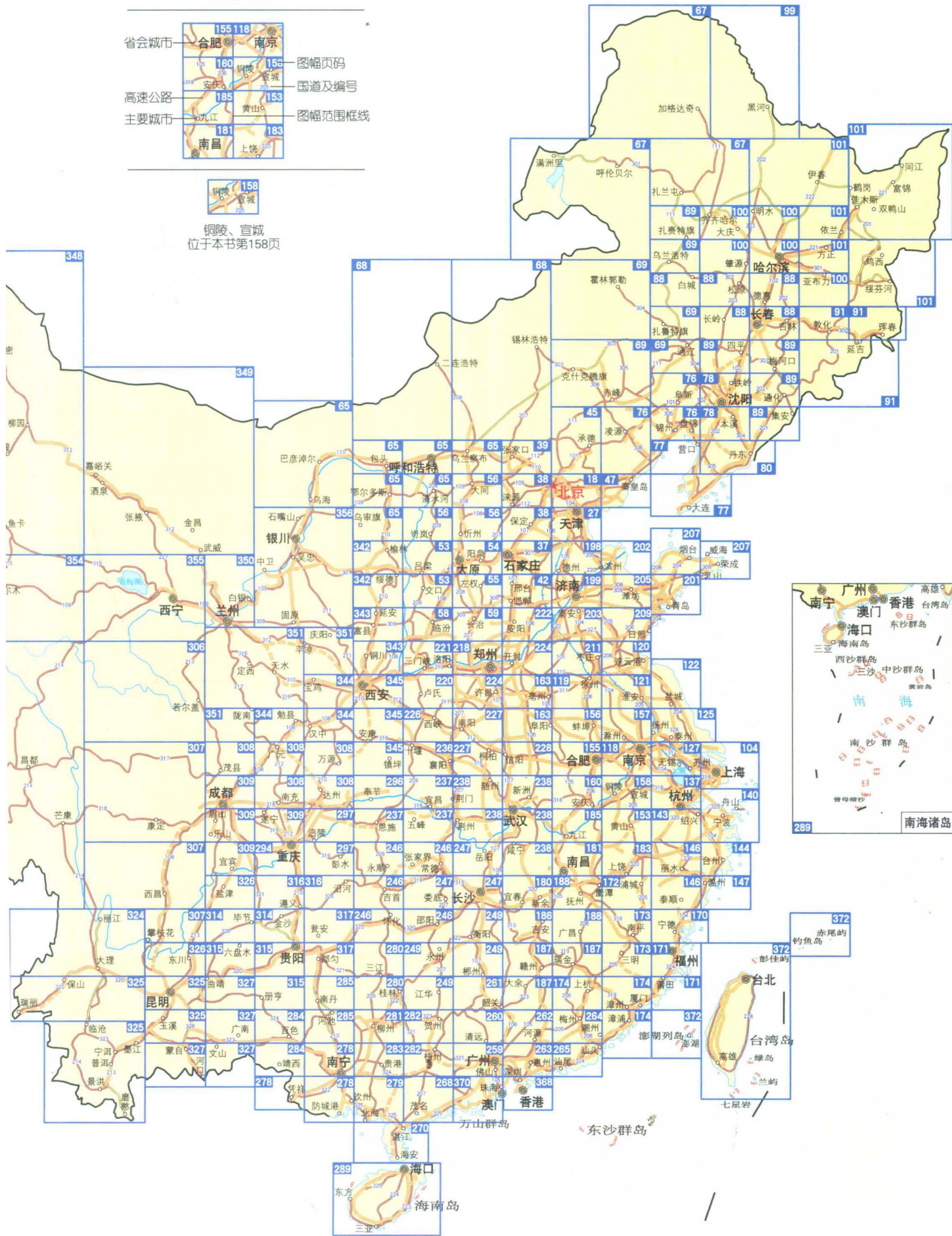
如有印装质量问题, 请与我社发行部联系。电话: 010-83060868

如有图书反馈信息, 请与编辑联系。电话: 010-83532779

图例



铜陵 宣城 158
铜陵、宣城
位于本书第158页



如何使用这本地图集

How to use this atlas

最专业的公路交通地图

分省公路网交通全图
采用交通运输部最新专业公路网资料编制，详细表示了国家高速公路、省级高速公路、国道、省道以及县乡道路的走向及名称编号。交通路网一览性强，行程规划更简单。

大比例尺车地图
高速公路出入口、服务区、收费站、里程桩号信息全部依据GPS导航数据库标注，全国200多条高速公路里程速查表，专业、准确、快捷的交通资料为驾车出行全程导航。

城市街道及过境地图
独有的大比例尺城市街道、城市过境二合一地图，清晰表示进出城快速联络线路，更加方便驾驶员进出城市。

行政区划信息

各地电话区号、邮政编码、人口、面积信息

交通旅游出行资讯

餐饮住宿、美食特产信息，各省、市公路交通部门实时路况及求助救援电话，令出行有备无患

著名旅游风景名胜推荐

精选全国各地著名旅游风景名胜，配以精美图文介绍

分省区域快速查询索引图

可以快速查询本地区的位置及周边地市的图幅页码

最新国家高速公路名称及编号

根据国家统一标准全面更新各地高速公路名称及编号，并配上新旧名称对比表格。

最新高速公路资料

根据交通运输部最新资料，更新各地近200条高速公路的走向、出入口、服务区、收费站等信息。与全国主流GPS导航地图数据库同步。

最新高速公路里程桩数据

156000公里高速公路实地测绘，结合最新GPS导航里程数据库全面更新，快速测算行车时间，方便行程规划。

详尽地名、道路

本书采用最新的基础地图数据库编制，结合民政、交通、旅游部门的资料，提供详细到村级地名和道路信息。

索引格

结合本书后面的地名、景点索引，可以快速查询您所需要的内容。

旅游风景名胜标注

世界遗产、国家级风景名胜、自然保护区、国家森林公园等旅游景点详细在地图上标注位置。

34幅景点及自驾线路导航地图

明显标注各省的重要旅游景点，查询十分方便。高速公路名称及走向，轻松规划自驾行程

景区、景点精美图片

300幅精选旅游景区、景点的风光图片

86幅景区、景点旅游地图

精选旅游景区、景点的交通地图，

省市概况

精练的文字概括描述了各省市的历史文化、自然景观、民俗节庆等信息。

热点旅游地区实用信息

各省主要旅游目的地的住宿、美食、特产、旅游景点等信息。

重点旅游景点

各省重要旅游景点的图文介绍、地址、门票、电话信息，旅游小贴士非常实用。

最实用的驾车出行资讯

实用信息
全国近100个城市的交通旅游、餐饮住宿、美食特产；各省、市公路交通部门路况及求助救援电话；各地交通广播频率；经典自驾游路线……

风景名胜
本书收录了各省、市最新的世界遗产、国家级风景名胜、热点旅游目的地等“必游景点”信息；并特别增加了分省主要旅游点分布图及重要旅游景区景点的图文介绍。

城际间里程表使用说明

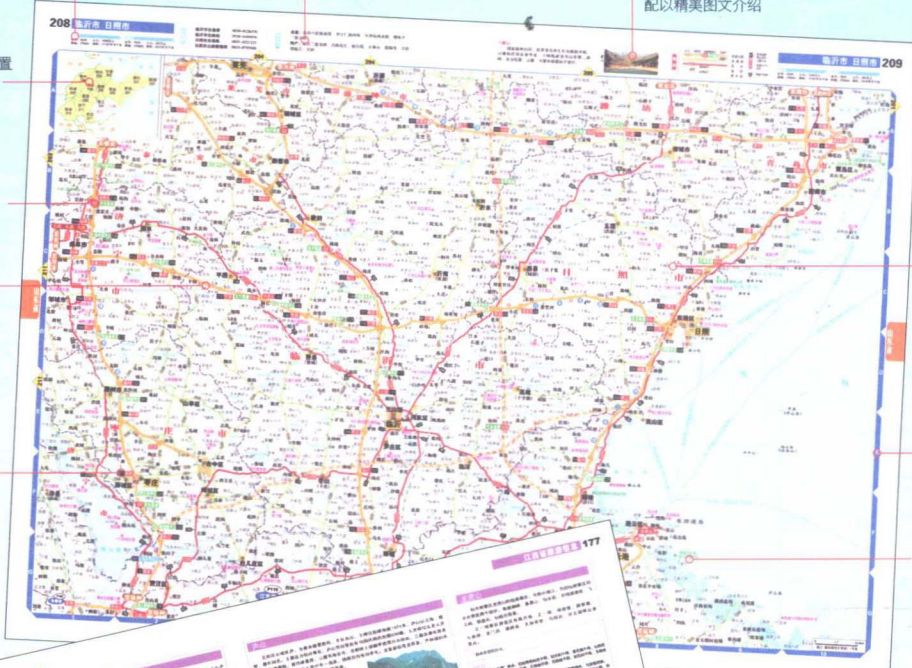
- 城际间的路线选取原则：优先选取高速公路，其次是国道、省道等干线公路。
- 起止点算法规则：以各大中城市的城区中心作为起算点，省会等大城市的穿城距离按30km计，中小城市按20km计。
- 本书城际间里程数据，是由1200多名职业司机历时3年多时间，全程使用GPS和轨迹记录仪实地采集路径；数据核算中心通过对海量数据的统计、分析，经科学运算而得到。
- 目前，我国高速公路建设还处于快速发展期，新的高速公路通车后，城际间的最佳路线选取也会随之发生变化，相应的里程数据也会改变。本书每年都将根据最新的高速公路通车情况全面更新里程数据。
- 本书里程数据仅供参考，不作营运计价依据。

城市间公路里程表

2010年与专业物流公司合作，全面更新全国各地城市间公路里程表、高速公路里程表及省内城市里程表数据。

城市街区及过境图

利用最新影像图及GPS数据矢量数字化更新了120余幅城市街区及过境地图。



目录 Contents

中国最美的地方·中国经典自驾游线路·地图分幅查询索引·如何使用这本地图集·目录

序图·大区域行车详图	2-15
中国政区	2-3
中国高速公路	4-5
中国地形	6-7
中国旅游	8-9
环渤海地区	10-11
长江三角洲地区	12-13
珠江三角洲地区	14-15

省(市、区)公路行车详图·交通旅游信息

16-372

北京市

北京市旅游信息	16-17
八达岭长城、十三陵、颐和园、故宫、天坛公园、石花洞、周口店“北京人”遗址	
交通地图·城市地图	
北京市全图	18-19
北京市公路里程表	18-19
北京六环/大兴通州亦庄	20-21
北京	22-23

天津市

天津市旅游信息	24-25
盘山风景区、黄崖关长城风景区、独乐寺、古文化街、塘沽海滨、杨柳青古镇风情街、天塔湖风景区	
交通地图·城市地图	
天津市全图	26-27
天津市公路里程表	26-27
天津滨海新区	28-29
天津	30-31

河北省

河北省旅游信息	32-33
清西陵、木兰围场景区、避暑山庄、西柏坡纪念馆景区、天桂山、崆山白云洞	
交通地图·城市地图	
河北省全图	34
河北省公路里程表	35
石家庄	36
石家庄市	37
保定市	38
张家口市	39
沧州市 衡水市	40-41
邢台市	42
邯郸市	43
廊坊市 承德市/承德	44-45
秦皇岛市 唐山市/秦皇岛 唐山	46-47

山西省

山西省旅游信息	48-49
云冈石窟、恒山、五台山、北武当山、平遥古城、五老峰	
交通地图·城市地图	
山西省全图	50
山西省公路里程表	51
太原	52
吕梁市	53
太原市 阳泉市 晋中市	54-55
大同市 忻州市 朔州市/大同 朔州	56-57
临汾市 运城市 长治市 晋城市/晋城 长治 长治过境导向图 运城过境导向图	58-59

内蒙古自治区

内蒙古自治区旅游信息	60-61
七道桥胡杨景区、美岱召古村、呼伦湖、阿尔山国家地质公园、阿斯哈图石林、达里诺尔湖、成吉思汗陵	
交通地图·城市地图	
内蒙古自治区全图/包头	62
内蒙古自治区公路里程表	63
呼和浩特	64
呼和浩特市 包头市 乌兰察布市 巴彦淖尔市 鄂尔多斯市 乌海市/呼和浩特过境导向图	65
阿拉善盟	66
呼伦贝尔市/呼伦贝尔	67
锡林郭勒盟 兴安盟 赤峰市 通辽市/赤峰	68-69

辽宁省

辽宁省旅游信息	70-71
兴城海滨、沈阳故宫、永陵、本溪水洞、凤凰山、金石滩国家旅游度假区、千山景区	
交通地图·城市地图	
辽宁省全图	72
辽宁省公路里程表	73
沈阳	74

大连 抚顺	75
辽宁省西部/锦州	76-77
辽宁省东北部	78-79
辽宁省东南部/辽阳 鞍山	80-81

吉林省

吉林省旅游信息	82-83
八大部遗址、松花湖风景区、仙景台、防川、长白山、高句丽文化古迹游览区、净月潭森林公园	
交通地图·城市地图	
吉林省全图	84
吉林省公路里程表	85
长春	86
四平 松原	87
吉林省西部/长春过境导向图	88-89
吉林省东部/延吉 吉林	90-91

黑龙江省

黑龙江省旅游信息	92-93
北极村、五大连池、中国雪乡、镜泊湖、冰雪大世界、扎龙自然保护区	
交通地图·城市地图	
黑龙江省全图	94
黑龙江省公路里程表	95
哈尔滨	96-97
齐齐哈尔 牡丹江 大庆	98
黑龙江省北部 黑河	99
黑龙江省南部 佳木斯	100-101

上海市

上海市旅游信息	102-103
南翔古镇、人民广场景区、2010年上海世博会、上海外滩、上海野生动物园、朱家角古镇	
交通地图·城市地图	
上海市全图	104



China Road Atlas

for Self-driving

上海市公路里程表.....	105
上海环城高速区域.....	106-107
上海.....	108-109

江苏省

江苏省旅游信息.....	110-111
明孝陵、中山陵、瘦西湖公园、苏州林园、周庄古镇、蠡园	
交通地图·城市地图	
江苏省全图/江苏省高速公路里程表.....	112-113
南京.....	114-115
无锡 苏州.....	116
扬州 常州.....	117
南京市 徐州市.....	118-119
连云港市 宿迁市 淮安市/连云港.....	120-121
盐城市 南通市.....	122-123
扬州市 泰州市 镇江市.....	124-125
常州市 无锡市 苏州市.....	126-127

浙江省

浙江省旅游信息.....	128-129
莫干山、西湖、普陀山、天台山、北雁荡山、飞云湖、江郎山	
交通地图·城市地图	
浙江省全图/浙江省高速公路里程表.....	130-131
杭州.....	132-133
宁波.....	134
温州.....	135
杭州市.....	136-137
湖州市 嘉兴市.....	138-139
宁波市 舟山市.....	140-141
绍兴市 金华市/绍兴 义乌 金华.....	142-143
台州市 衢州市/台州 衢州.....	144-145
丽水市 温州市.....	146-147

安徽省

安徽省旅游信息.....	148-149
天柱山、琅琊山、宏村古村、黄山风景区、九华山、华亭湖	
交通地图·城市地图	
安徽省全图.....	150
安徽省公路里程表.....	151
合肥.....	152
池州市 黄山市/黄山.....	153
合肥市 六安市/六安.....	154-155
蚌埠市 滁州市/蚌埠.....	156-157
马鞍山市 芜湖市 宣城市 铜陵市/马鞍山.....	158-159
安庆市 巢湖市.....	160-161
宿州市 淮北市 淮南市/淮北.....	162
亳州市 阜阳市.....	163

福建省

福建省旅游信息.....	164-165
武夷山、鸳鸯溪、太姥山、桃源洞风景区、福建客家土楼、鼓浪屿、金湖	
交通地图·城市地图	
福建省全图.....	166
福建省公路里程表.....	167
福州.....	168
厦门.....	169
福州市 宁德市 莆田市/莆田.....	170-171
南平市 三明市.....	172-173
泉州市 厦门市 漳州市 龙岩市/漳州 泉州.....	174-175

江西省

江西省旅游信息.....	176-177
梅岭、庐山、龙虎山、三清山、井冈山风景名胜、婺源	
交通地图·城市地图	
江西省全图.....	178
江西省公路里程表.....	189
南昌.....	179
南昌市 新余市 宜春市.....	180-181
上饶市 鹰潭市 景德镇市.....	182-183
九江市 萍乡市/九江.....	184-185
吉安市 赣州市.....	186-187
抚州市.....	188

山东省

山东省旅游信息.....	190-191
千佛山、泰山、崂山、灵山岛、五莲山、孔庙·孔府·孔林、孟庙·孟府·孟林	
交通地图·城市地图	
山东省全图.....	192-193
山东省公路里程表.....	194
济南.....	195
青岛.....	196
烟台 潍坊 淄博.....	197
济南市 德州市/德州.....	198-199
聊城市 青岛市.....	200-201
滨州市 东营市 泰安市.....	202-203
莱芜市 淄博市 潍坊市.....	204-205
烟台市 威海市/威海.....	206-207
临沂市 日照市.....	208-209
菏泽市 济宁市 枣庄市.....	210-211

河南省

河南省旅游信息.....	212-213
龙门石窟、王屋山风景名胜、云台山风景名胜、青天河风景名胜、河南博物院、嵩山少林寺	
交通地图·城市地图	

河南省全图/开封 洛阳.....	214-215
河南省公路里程表.....	216
郑州.....	217
郑州市.....	218
焦作市 济源市/焦作.....	219
三门峡市 洛阳市.....	220-221
安阳市 鹤壁市 濮阳市 新乡市/安阳.....	222-223
开封市 许昌市 漯河市 周口市 商丘市/许昌.....	224-225
南阳市 平顶山市/南阳.....	226-227
驻马店市 信阳市/信阳 驻马店.....	228-229

湖北省

湖北省旅游信息.....	230-231
武当山、三峡大坝风景区、明显陵、神农架、东湖风景区、陆水风景区、九宫山、腾龙洞	
交通地图·城市地图	
湖北省全图.....	232
湖北省公路里程表.....	233
武汉.....	234-235
湖北西部/宜昌.....	236-237
湖北东部/荆州 襄樊.....	238-239

湖南省

湖南省旅游信息.....	240-241
凤凰古城、猛洞河漂流、张家界国家森林公园、黄龙洞景区、岳麓山、南岳大庙	
交通地图·城市地图	
湖南省全图.....	242
湖南省公路里程表.....	243
长沙 株洲 湘潭.....	244-245
湖南省北部.....	246-247
湖南省南部/衡阳.....	248-249

广东省

广东省旅游信息.....	250-251
西樵山、白云山、罗浮山、梅县围屋、联芳楼、惠州西湖、湖光岩	
交通地图·城市地图	
广东省全图/湛江.....	252-253
广东省公路里程表.....	254
广州环线交通.....	255
广州.....	256
深圳 惠州 东莞 佛山.....	257
广州市 佛山市/肇庆.....	258-259
清远市 韶关市.....	260-261
河源市 惠州市.....	262-263
梅州市 潮州市 汕头市 揭阳市 汕尾市.....	264-265
东莞市 深圳市 珠海市 中山市/珠海.....	266-267
茂名市 云浮市 阳江市 江门市.....	268-269
湛江市 肇庆市.....	270-271

中国高速公路 自驾导航地图集

广西壮族自治区

广西壮族自治区旅游信息	272-273
宁明花山、阳朔风景区、杨堤-兴坪、桂平西山、黄姚古镇、北海银滩公园、涠洲岛	
交通地图·城市地图	
广西壮族自治区全图	274
广西壮族自治区公路里程表	275
南宁	276
桂林 柳州	277
南宁市 防城港市 钦州市 北海市 崇左市/北海防城港	278-279
桂林市 柳州市 来宾市/柳州过境导向图	280-281
贺州市 梧州市/桂林过境导向图	282
贵港市 玉林市	283
百色市 河池市/百色	284-285

海南省

海南省旅游信息	286
万泉河漂流、博鳌水城、亚龙湾、天涯海角	
交通地图·城市地图	
海口	287
海南省公路里程表	287
海南省全图/三亚	288-289

重庆市

重庆市旅游信息	290
金佛山、小寨天坑、芙蓉江风景名胜区、宝顶山摩崖造像	
交通地图·城市地图	
重庆市全图	291
重庆市公路里程表	291
重庆	292-293
重庆市西部	294-295
重庆市东部/万州	296-297

四川省

四川省旅游信息	298-299
黄龙寺、九寨沟、都江堰—青城山前、乐山大佛、蜀南竹海、石海洞乡、峨眉山、四姑娘山	
交通地图·城市地图	
四川省全图	300
四川省公路里程表	301
成都	302-303
成都附近	304-305
四川省西部	306-307
四川省东部/乐山	308-309

贵州省

贵州省旅游信息	310-311
织金洞、赤水风景区、梵净山、漳江风景名胜	
区、龙宫、黄果树瀑布景区、九龙洞风景区	

交通地图·城市地图

贵州省全图	312
贵阳	313
贵州省西部/贵州过境导向图	314-315
贵州省东部	316-317

云南省

云南省旅游信息	318-319
虎跳峡、玉龙雪山、泸沽湖风景名胜区、梅里雪山、阿庐古洞、西双版纳原始森林公园、苍山·洱海、腾冲热海	
交通地图·城市地图	
云南省全图	320
云南省公路里程表	321
昆明	322
大理、丽江地区	323
云南省西部/丽江大理	324-325
云南省东部/曲靖 玉溪	326-327

西藏自治区

西藏自治区旅游信息	328-329
布达拉宫、纳木错、大昭寺、雅鲁藏布大峡谷、扎什伦布寺、珠穆朗玛峰自然保护区、冈仁波齐峰	
交通地图·城市地图	
西藏自治区全图/拉萨	330-331
西藏自治区公路里程表	332
拉萨附近	333

陕西省

陕西省旅游信息	334-335
黄帝陵、秦始皇兵马俑、药王山、骊山、华清池、华山	
交通地图·城市地图	
陕西省全图	336
宝鸡 延安 汉中	337
西安	338-339
西安宝鸡地区	340-341
陕西省北部/榆林	342-343
陕西省南部	344-345

甘肃省

甘肃省旅游信息	346
莫高窟、嘉峪关长城、崆峒山风景名胜区、麦积山石窟景区、鸣沙山—月牙泉风景名胜	
交通地图·城市地图	
甘肃省全图/甘肃省公路里程表	347
甘肃省西部/兰州 酒泉 武威	348-349
甘肃省东部/平凉 白银 天水	350-351

青海省

青海省旅游信息	352
---------	-----

鸟岛、青海湖、塔尔寺、日月山、昆仑山

交通地图·城市地图

青海省全图	354-355
青海省公路里程表	353
西宁 格尔木	353

宁夏回族自治区

宁夏回族自治区旅游信息	356-357
贺兰山岩画、贺兰口岩画保护区、同心清真大寺、须弥山石窟	
交通地图·城市地图	
宁夏回族自治区全图	356-357
宁夏回族自治区公路里程表	359
银川	358

新疆维吾尔自治区

新疆维吾尔自治区旅游信息	360
喀纳斯湖、天山天池风景区、那拉提草原	
交通地图·城市地图	
新疆维吾尔自治区全图	361
新疆维吾尔自治区里程表	366
乌鲁木齐	366
新疆维吾尔自治区西部/哈密 吐鲁番 喀什 阿勒泰	362-363
新疆维吾尔自治区东部/乌鲁木齐附近 库尔勒	364-365

香港特别行政区

香港特别行政区旅游信息	367
太平山、迪斯尼乐园、大屿山南郊野公园、浅水湾、海洋公园	
交通地图·城市地图	
香港特别行政区全图 香港岛 九龙	368

澳门特别行政区

澳门特别行政区旅游信息	369
友谊大桥、大三巴牌坊、妈祖庙	
交通地图·城市地图	
澳门特别行政区全图 澳门半岛	370

台湾省

台湾省旅游信息	371
阳明山、大鲁阁峡、日月潭、阿里山	
交通地图·城市地图	
台湾省全图 台北	372

主要地名索引 373-375

主要景点景区索引 376-378

China Road Atlas
for Self-driving

2013
详查版

用地图“引领”快乐生活

中国  高速公路
自驾导航地图集

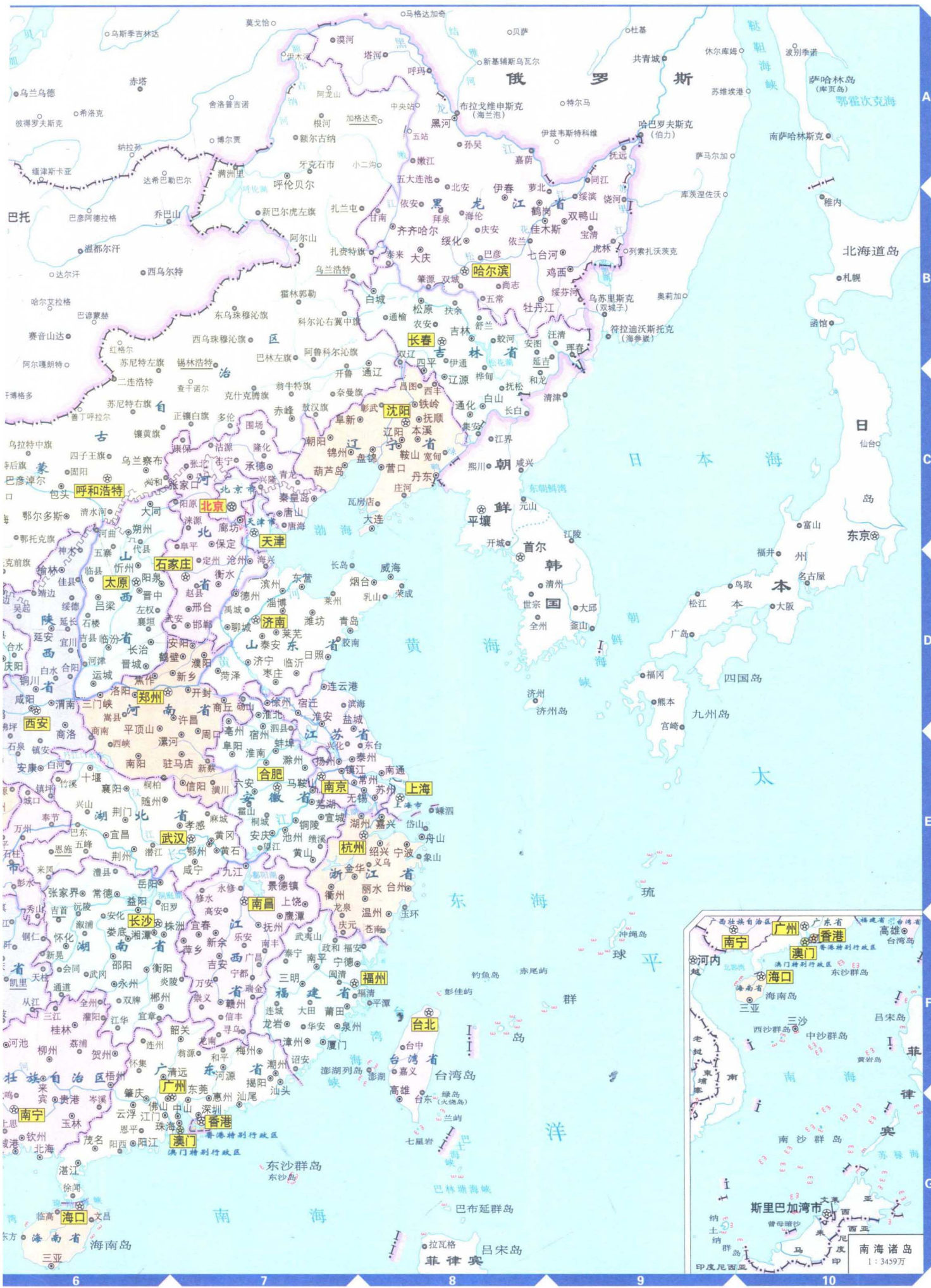
最佳自驾游目的地指南

行车地图·旅游景点·美食特产·摄影指南



中国地图出版社

0 151 302km
图上1厘米相当于实地151千米



序图

- 京沪高速 02 在建 国家高速公路首都放射线名称及编号
- 连霍高速 030 在建 国家高速公路东西横线名称及编号
- 大广高速 045 在建 国家高速公路南北纵线名称及编号
- 海南环岛高速 888 在建 国家高速公路地区环线名称及编号
- 省级高速公路
- 南宁 越南 国家高速公路起讫点

0 151 302km
 图上1厘米相当于实地151千米



序图

南海诸岛
 1: 3459万