

中国国家地理
CHINESE NATIONAL GEOGRAPHY

美丽的地球系列
TIMELESS SOUTH AMERICA

南美洲


刘莹 田野 / 著

中国大百科全书出版社

TIMELESS

南美洲

South America



刘莹 田野 / 著

中国大百科全书出版社

图书在版编目(CIP)数据

南美洲 / 刘莹, 田野著. —北京: 中国大百科全书出版社, 2014.8
(美丽的地球系列)
ISBN 978-7-5000-9401-2

I. ①南… II. ①刘… ②田… III. ①自然景观—介绍—南美洲 IV. ①K977.07

中国版本图书馆CIP数据核字(2014)第167348号

出品 北京全景地理书业有限公司
策划 陈沂欢 刘微
审稿专家 刘伉 蔡宗夏 沈城
责任编辑 徐世新 韩小群 刘微
图片编辑 许晓宁 吴越
地图编辑 程远 苏倩文
责任印制 乌灵 焦文献
供图 刘莹 田野 全景 tpg Corbis Minden Pictures
Getty 东方IC National Geographic Creative

出版 中国大百科全书出版社(北京西城区阜成门北大街17号 100037)
网址: <http://www.ecph.com.cn> 电话: (010) 88390718
发行 新华书店总经销
印刷 北京华联印刷有限公司
制版 北京美光设计制版有限公司
开本 720mm × 1000 mm 1/16
印张 16
字数 140千字
版次 2014年8月第1版
印次 2014年8月第1次印刷
书号 ISBN 978-7-5000-9401-2
定价 68.00元


版权所有 翻印必究








亚马孙河全长6 480千米，是南美洲最长的河流，也是世界上流域面积最大、河口年平均流量最大和支流最多的河流，其流域是世界面积最大的热带雨林区。






被称为“南美洲脊梁”的安第斯山脉是世界最长的山脉，纵贯南美大陆西部，南北绵延8 900千米。高耸的雪峰、宁静的湖泊、蜿蜒的河流、静静的草地是这里的常见风景。





潘塔纳尔湿地位于南美洲中心地区，主体在巴西境内，它被誉为“世界湿地之最”，是全球面积最大的沼泽湿地，也是地球上动植物最密集的生态系统之一。



这是智利境内的巴塔哥尼亚冰原，白茫茫的雪原仿佛是洪荒时代的景象。安第斯山脉拥有大量身披积雪的山峰和高原，其南段的巴塔哥尼亚地区，在高海拔、地形平坦的地方，发育出大面积的冰原。

试读结束，需要全本请在

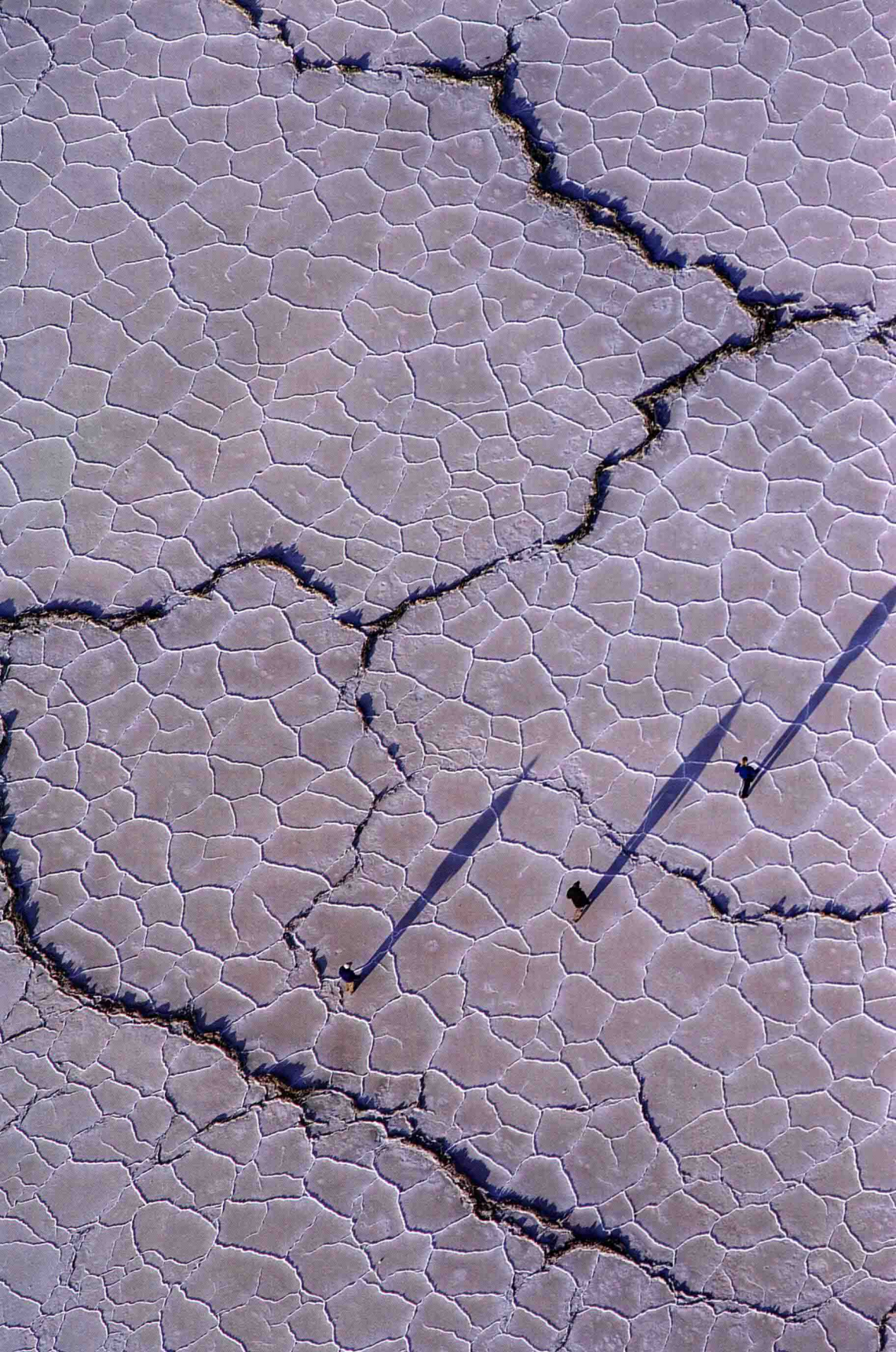
喜马拉雅山 喜马拉雅山 喜马拉雅山

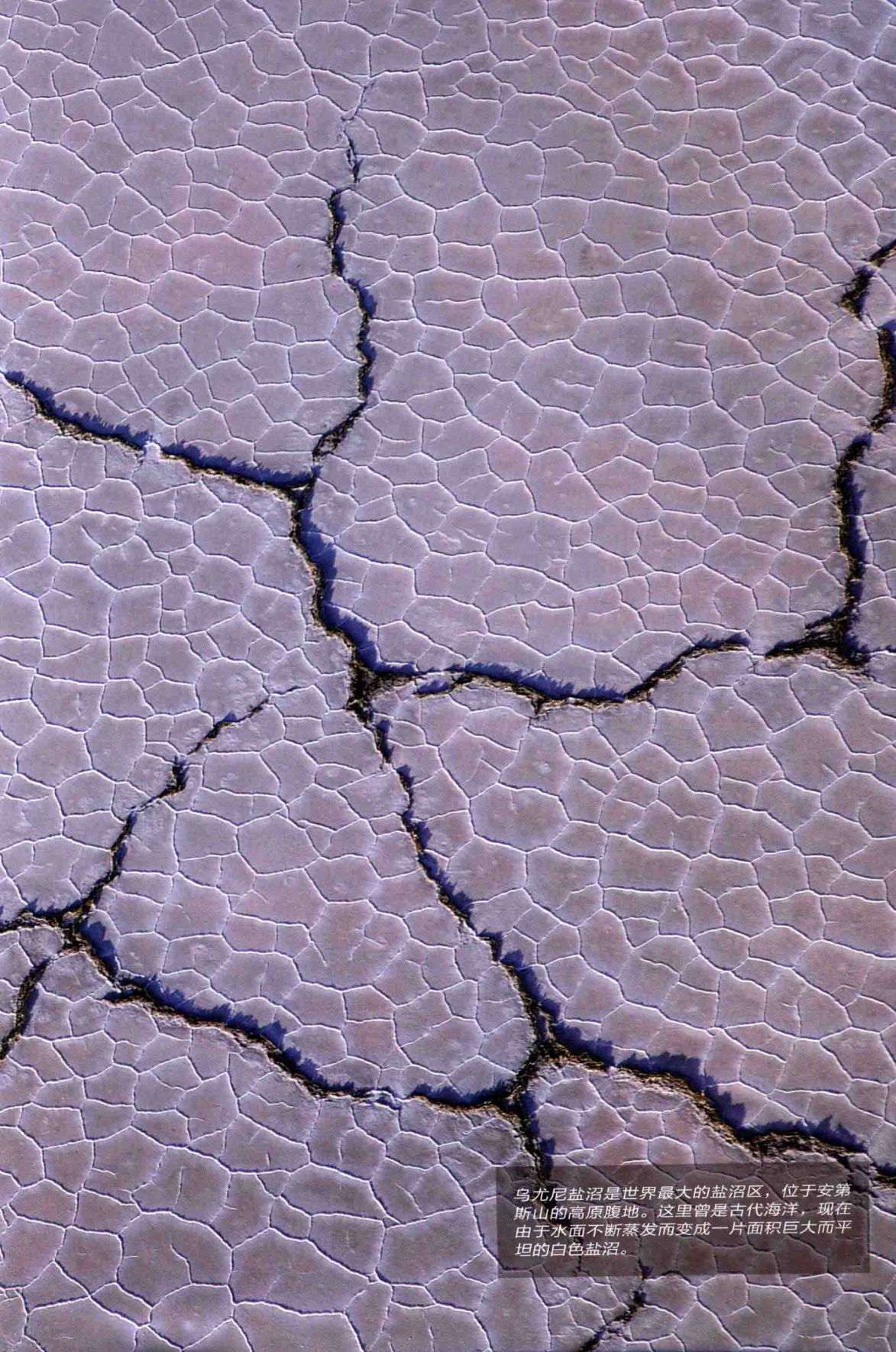




马丘比丘被称为“迷失之城”，它是印加人在山区腹地建筑的城市，随着帝国的灭亡而被人们遗忘了几百年，直到被后来的探险家发现。







乌尤尼盐沼是世界最大的盐沼区，位于安第斯山的高原腹地。这里曾是古代海洋，现在由于水面不断蒸发而变成一片面积巨大而平坦的白色盐沼。

