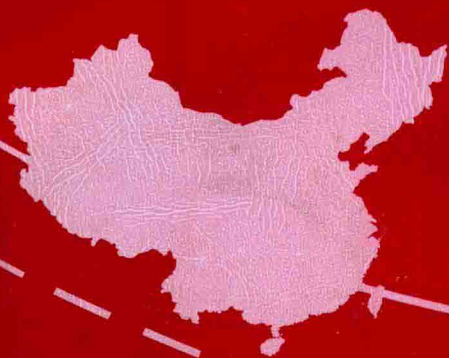


中国 交通地图册


ZHONGGUO JIAOTONG
DITUCE



中华地图学社

中国 交通地图册





P) 数据

中国交通地图册 / 中华地图学社编. -- 上海 : 中华地图学社, 2012. 1

ISBN 978-7-80031-698-2

I. ①中… II. ①中… III. ①交通图—中国—地图集
IV. ①F512.99-64

中国版本图书馆CIP数据核字(2011)第219276号

中国交通地图册

中华地图学社 编制、出版、发行

社 址：上海市武宁路419号

邮 编：200063

责任编辑：宗宏伟

咨询电话：(021)62434278 (010)85893731-11

经 销：新华书店经销

印 刷：北京世艺印刷有限公司

开 本：700mm×1000mm 1/32

印 张：4.5

版 次：2012年1月北京第1版 2012年1月第1次印刷

审 图 号：GS(2011)1329号

定 价：12.00元

书 号：ISBN 978-7-80031-698-2/K. 556

ISBN 978-7-80031-698-2



9 787800 316982 >

本图册中国国界线系按照中国地图出版社1989年出版的
1:400万《中华人民共和国地形图》绘制

目录

序图

中国政区	2-3
中国地形	4-5
中国公路	6-7
中国旅游	8-9

分省图

北京市	10-11
北京城区	12
北京市概况	13
天津市	14-15
天津城区	16
天津市概况	17
河北省	18-19
石家庄城区	20
河北省概况	21
山西省	22-23
太原城区	24
山西省概况	25
内蒙古自治区	26-27
呼和浩特城区	28
内蒙古自治区概况	29
辽宁省	30-31
沈阳城区	32
辽宁省概况	33
吉林省	34-35
长春城区	36
吉林省概况	37
黑龙江省	38-39
哈尔滨城区	40
黑龙江省概况	41
上海市	42-43
上海城区	44
上海市概况	45
江苏省	46-47
南京城区	48
江苏省概况	49
浙江省	50-51
杭州城区	52
浙江省概况	53
安徽省	54-55
合肥城区	56
安徽省概况	57
福建省	58-59
福州城区	60
福建省概况	61
江西省	62-63
南昌城区	64
江西省概况	65
山东省	66-67
济南城区	68
山东省概况	69

河南省	70-71
郑州城区	72
河南省概况	73
湖北省	74-75
武汉城区	76
湖北省概况	77
湖南省	78-79
长沙城区	80
湖南省概况	81
广东省	82-83
广州城区	84
广东省概况	85
广西壮族自治区	86-87
南宁城区	88
广西壮族自治区概况	89
海南省	90
海口城区	91
海南省概况	92
重庆市	93
重庆市概况	94-95
成都市	96
成都城区	97
四川省	98-99
四川省概况	100
贵阳市	101
贵州省	102-103
贵州省概况	104
昆明市	105
云南省	106-107
云南省概况	108
拉萨城区	109
西藏自治区	110-111
西藏自治区概况	112
西安城区	113
陕西省	114-115
陕西省概况	116
兰州市	117
甘肃省	118-119
甘肃省概况	120
西宁城区	121
青海省	122-123
青海省概况	124
银川城区	125
宁夏回族自治区	126
宁夏回族自治区概况	127
新疆维吾尔自治区	128
乌鲁木齐城区	129
新疆维吾尔自治区	130-131
香港特别行政区	132
香港岛·九龙	133
香港特别行政区概	134
澳门半岛 澳门特别行政区及概况	134-135
台湾省概况	136
台北城区	137
台湾省	138-139
中国公路、铁路里程表	140

图

例

省区图

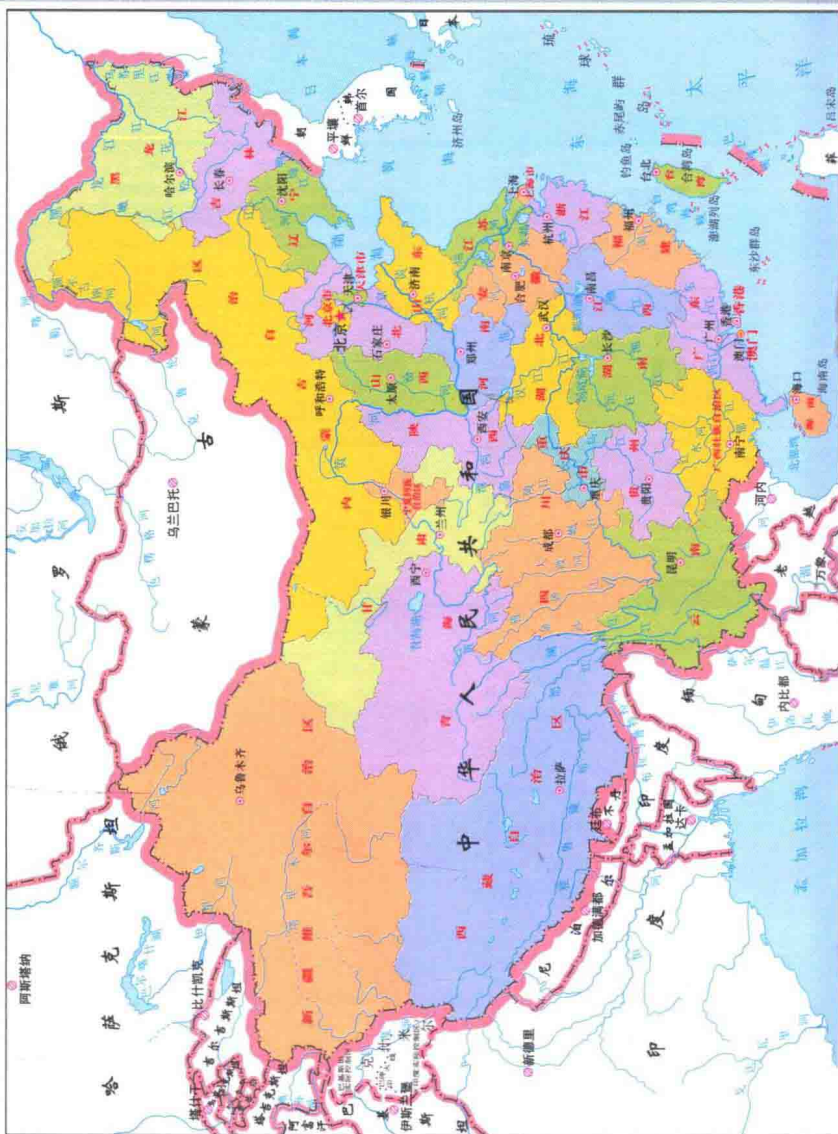
- ★ **北京** 首都
- **石家庄** 省级行政中心
- **大同** 地级市行政中心
- **恩施市** 地区、盟行政公署、自治州行政中心
- **韶山市** 县级行政中心
- **大兴区** (外国主要城市)
- **五台** 镇、村
- **杨柳青** 镇、村
- ◎ **平壤** 外国首都
- ▲ **珠穆朗玛峰** 山峰及高程(米)
8844.43
- 🏛️ **故宫** 世界遗产
- 🏞️ **龙虎山** 国家重点风景名胜区
- 🌲 **井冈山** 森林公园
- 🏞️ **莫干山** 其他旅游景点
- ✈️ **机场** 机场
- 🏰 **蒙古的山口** 关隘
- 🚢 **港口** 港口

- 未定 国界、未定国界
- 未定 省、自治区、直辖市界
- 特别行政区界
- 地区界
- 军事分界线
- 🌊 河流、湖泊、盐田、沼泽
- 🚢 运河
- 未建成 铁路
- 未建成 城际铁路、高速铁路、客运专线
- 🛣️ 未建成 高速公路及编号 高等级公路
- 🛣️ 未建成 国道及编号, 里程(千米)
- 🛣️ 未建成 省道, 里程(千米)
- 县、乡道
- 长城
- 🏜️ 沙漠

城区图

- 🛣️ 街道及街区
- 🚉 北京站 未建成 铁路及车站
- 🚄 未建成 城际铁路、高速铁路、客运专线
- 🚇 未建成 地铁、轻轨及车站
- 🛣️ 未建成 高速公路及编号
- 🛣️ 未建成 国道及编号
- 🛣️ 未建成 省道及编号
- 🛣️ 过境公路及城市环线
- 未建成 主要街道
- 未建成 次要街道
- 城墙
- 隧道
- 索道

- 航海线
- ★ 省级政府驻地
- ★ 市政府驻地
- 桥梁
- 🏟️ 体育场
- 企事业单位
- 🏨 饭店、宾馆
- 🎓 学校
- 🏥 医院
- ▲ 珠穆朗玛峰 1290 山峰及高程
- 🏛️ 世界遗产
- 旅游点
- ✈️ 机场
- 🚉 汽车站
- 🚢 码头、港口
- 🌳 公园、绿地



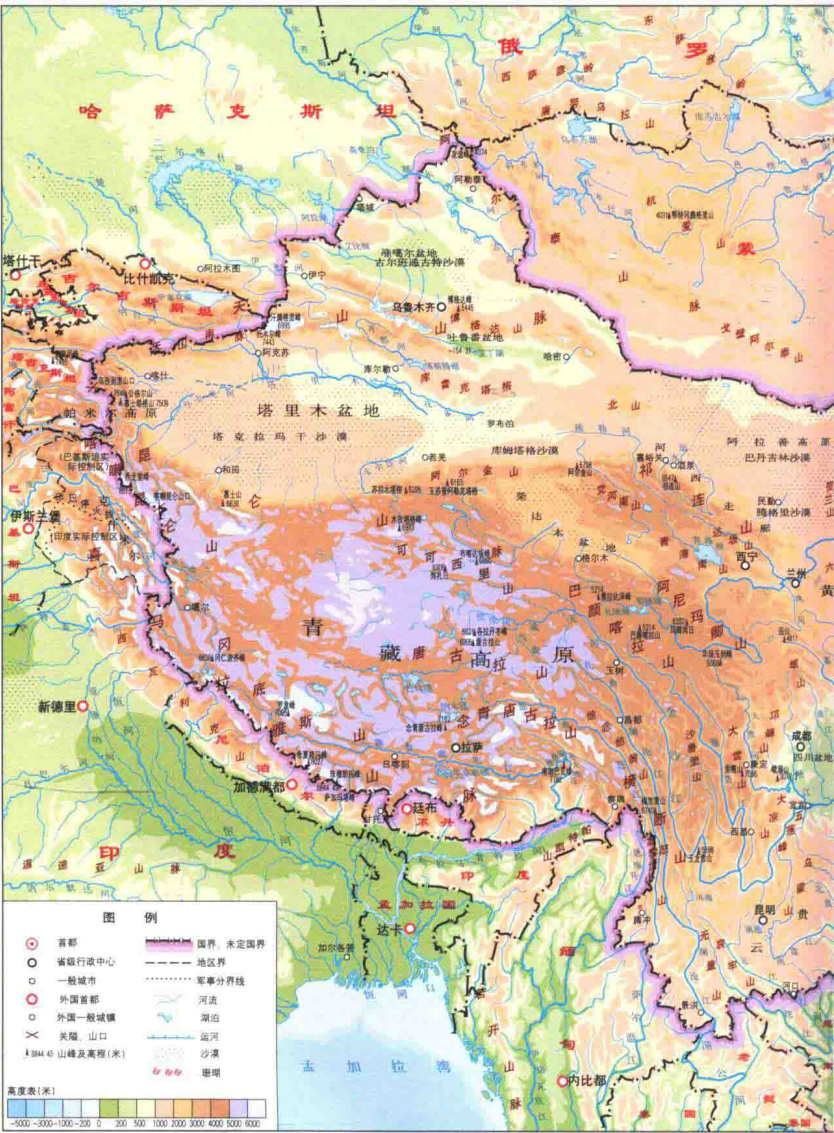


行政区划统计表 (资料截至2011年11月)

省	地级	县级	合计	行政区划单位	行政区划单位
北京市	1	14	16	14市辖区	2县
天津市	1	13	16	13市辖区	3县
上海市	1	16	17	16市辖区	1县
重庆市	15	19	38	15市辖区	4自治县
河北省	11	108	172	11市辖区	22县
山西省	11	85	119	11市辖区	11县
内蒙古	3	49	101	3市辖区	17县
辽宁省	14	19	100	14市辖区	17县
吉林省	9	17	60	9市辖区	20县
黑龙江省	13	45	128	13市辖区	16县

江苏省	13	104	24	55市辖区	25自治县
浙江省	11	90	35	21市辖区	22自治县
安徽省	16	105	56	43市辖区	6县
福建省	9	85	45	26市辖区	14县
江西省	11	100	71	19市辖区	11县
山东省	17	140	60	49市辖区	3县
河南省	17	159	89	50市辖区	21县
湖北省	13	103	7	33市辖区	2县
湖南省	14	122	64	35市辖区	16自治县
广东省	21	121	41	54市辖区	23自治县
广西壮族自治区	14	109	56	34市辖区	7自治县
海南省	2	20	6	4市辖区	2自治县
四川省	21	181	119	44市辖区	14县

贵州省	9	88	13	7市辖区	11自治县
云南省	16	129	75	13市辖区	29自治县
西藏自治区	7	73	71	1县辖区	3县
陕西省	10	107	80	24市辖区	3县
甘肃省	14	86	59	17市辖区	4县
青海省	8	43	30	4市辖区	2县
宁夏回族自治区	5	22	11	9市辖区	2县
新疆维吾尔自治区	14	98	62	11市辖区	19县
香港特别行政区				87市辖区	4县
澳门特别行政区				117市辖区	3县
台湾省				1县辖区	1县
合计	34	2852	2852	15地区	30自治州
总计				3直辖市	3自治州





高速公路一览表

北京放射线编号及名称

- G1 京哈高速 北京—哈尔滨
- G2 京沪高速 北京—上海
- G3 京台高速 北京—台北(在建)
- G4 京港高速 北京—香港
- G4W 广澳高速(并行线) 广州—澳门
(在建)
- G5 京昆高速 北京—昆明
- G6 京藏高速 北京—拉萨(在建)
- G7 京新高速 北京—乌鲁木齐(在建)



图例

- ★ 首都
- ⊙ 省级行政中心
- 一般城市
- G— 高速公路、编号
- - - 未成高速公路
- N— 国道及编号
- 省道

南海诸岛
1:52 500 000



南北纵线编号及名称

- G11 鹤大高速 鹤岗—大连(建)
- G15 沈海高速 沈阳—海口
- G15W 登台高速(并行线)
- 常昆—台州
- G25 长深高速 长春—深圳
- G35 济广高速 济南—广州
- G45 大广高速 大庆—广州
- G55 二广高速 二连浩特—广州
- G65 包茂高速 包头—茂名
- G75 兰海高速 兰州—海口
- G85 渝昆高速 重庆—昆明

东西横线编号及名称

- G10 绥满高速 绥芬河—满洲里(建)
- G12 珲乌高速 珲春—乌兰浩特(建)
- G16 内昆高速 内尔—昆明
- G18 荣乌高速 荣成—乌鲁木齐
- G20 青银高速 青岛—银川
- G22 青兰高速 青岛—兰州
- G30 连霍高速 连云港—霍尔果斯
- G36 宁洛高速 南京—洛阳
- G40 沪陕高速 上海—西安
- G42 沪蓉高速 上海—成都
- G50 沪渝高速 上海—重庆
- G54 杭甬高速 杭州—宁波
- G60 沪昆高速 上海—昆明
- G70 福银高速 福州—银川
- G72 京青高速 北京—青岛
- G76 京沪高速 北京—上海
- G78 济昆高速 济南—昆明
- G80 广昆高速 广州—昆明

地区环线编号及名称

- G91 辽中环线高速
- G92 杭州湾环线高速
- G9211 南内高速
- 宁波—舟山(联络线)
- G93 成渝环线高速
- G94 珠江三角洲环线高速
- G9411 东佛高速
- 东莞—佛山(联络线)
- G96 海南环线高速

纵向联络线编号及名称

- G1011 哈同高速 哈尔滨—通辽
- G1211 吉黑高速 吉林—黑河
- G1212 沈吉高速 沈阳—吉林
- G1811 黄石高速 黄骅—石家庄
- G2011 青新高速 青岛—新乡
- G2012 定武高速 定边—武威
- G3011 梅格高速 梅河口—格尔木
- G3012 吐和高速 吐鲁番—和田
- G3013 吐鲁番—伊尔克什坦
- G3014 奎阿高速 奎屯—阿勒泰
- G3015 奎塔高速 奎屯—塔城
- G3016 清伊高速 清水河—伊宁
- G4011 扬溧高速 扬州—溧阳
- G4211 宁芜高速 南京—芜湖
- G4212 合安高速 合肥—安庆
- G5011 芜合高速 芜湖—合肥
- G5012 芜南高速 芜湖南—合肥
- G5011 芜南高速 芜湖南—合肥
- G5011 芜南高速 芜湖南—合肥
- G7011 十天高速 十堰—天水
- G7211 南广高速 南宁—友谊关
- G8011 开河高速 开远—河口

纵向联络线编号及名称

- G1111 鹤哈高速 鹤岗—哈尔滨
- G1112 集双高速 集安—双辽
- G1113 丹阜高速 丹东—阜新
- G1511 日兰高速 日照—兰考
- G1512 甬金高速 宁波—金华
- G1513 温丽高速 温州—丽水
- G1514 宁上高速 宁德—上饶
- G2511 新晋南高速
- 新民—扎鲁特旗(鲁北)
- G2512 阜锦高速 阜新—锦州
- G2513 淮徐高速 淮安—徐州
- G4511 龙河高速 龙南—河源
- G5511 莫阿高速 乌兰察布(莫宁)—阿荣旗
- G5512 晋新高速 晋城—新乡
- G5513 长张高速 长沙—张家界
- G7511 钦东高速 钦州—东兴
- G8511 昆磨高速 昆明—磨憨

国道一览表

放射状国道编号

- 101 北京—沈阳
- 102 北京—哈尔滨
- 103 北京—塘沽
- 104 北京—福州
- 105 北京—珠海
- 106 北京—广州
- 107 北京—深圳
- 108 北京—昆明
- 109 北京—拉萨
- 110 北京—银川
- 111 北京—加格达奇
- 112 环线: 高碑店—天津—唐山—高碑店

南北纵向国道编号

- 201 鹤岗—大连
- 202 二连—大连
- 209 烟台—沈阳
- 204 烟台—上海
- 205 山海关—深圳
- 208 烟台—汕头
- 207 锡林浩特—海安
- 206 二连浩特—长治
- 209 呼和浩特—北海
- 210 包头—南宁
- 211 银川—西安
- 212 兰州—重庆
- 213 兰州—拉萨
- 214 西宁—格尔木
- 215 红柳峡—格尔木
- 216 阿勒泰—巴伦台
- 217 阿勒泰—和田
- 218 霍尔果斯—若羌
- 219 吐鲁番—拉萨
- 220 哈尔滨—海拉尔
- 221 哈尔滨—伊春
- 222 海口—万宁
- 223 海口—三亚
- 224 海口—琼中
- 225 海口—儋州
- 227 西宁—张掖

东西横向国道编号

- 301 绥芬河—满洲里
- 302 珲春—乌兰浩特
- 303 集安—锡林郭勒
- 304 内尔—锡林郭勒
- 305 庄河—巴林左旗
- 306 绥中—克什克腾旗
- 307 新村—银川
- 308 荣成—石家庄
- 309 荣成—兰州
- 310 连云港—天水
- 311 徐州—西峡
- 312 上海—霍尔果斯
- 314 乌鲁木齐—红其拉甫达坂
- 315 西宁—格尔木
- 316 福州—兰州
- 317 成都—成都
- 318 上海—樟木
- 319 厦门—成都
- 320 上海—成都
- 321 广州—成都
- 322 衡阳—友谊关
- 323 瑞金—临汾
- 324 福州—昆明
- 325 广州—南宁
- 326 泰山—海口
- 327 菏泽—连云港
- 328 南京—海安
- 329 杭州—普陀
- 330 青岛—德州

中国的世界遗产

文化遗产：故宫、长城、周口店“北京人”遗址、颐和园、天坛、承德避暑山庄及周围寺庙、平遥古城、云冈石窟、苏州古典园林、皖南古村落（西递、宏村）、孔府、孔庙、孔林、龙门石窟、武当山古建筑群、大足石刻、青城山—都江堰、丽江古城、布达拉宫（大昭寺、罗布林卡）、秦始皇陵及兵马俑坑、敦煌莫高窟、明清皇家陵寝、高句丽王城、王陵及贵族墓葬、安阳殷墟、澳门历史城区、开平碉楼与村落、福建土楼、五台山、“天地之中”历史建筑群、西湖

自然遗产：武陵源、九寨沟、黄龙、三江并流保护区、四川大熊猫栖息地、中国南方喀斯特地貌（云南石林、贵州荔波、重庆武隆）、三清山、中国丹霞（福建泰宁、湖南崀山、广东丹霞山、江西龙虎山、浙江江郎山、贵州赤水）

文化、自然遗产：黄山、武夷山、

泰山、峨眉山—乐山大佛

文化景观遗产：庐山

中国历史文化名城

第一批24个

北京、承德、大同、南京、苏州、扬州、杭州、绍兴、泉州、景德镇、曲阜、洛阳、开封、荆州、长沙、广州、桂林、成都、遵义、昆明、大理、拉萨、西安、延安



**第二批38个**

上海、天津、沈阳、武汉、南昌、重庆、保定、平遥、呼和浩特、镇江、常熟、徐州、淮安、宁波、歙县、寿县、亳州、福州、漳州、济南、安阳、南阳、商丘、襄阳(襄樊)、潮州、汉中、宜宾、自贡、镇远、丽江、日喀则、韩城、榆林、武威、张掖、敦煌、银川、喀什

第三批37个

新绛、邯郸、岳阳、肇庆、祁县、代县、佛山、梅州、集安、吉林、雷州、琼山、衢州、哈尔滨、柳州、乐山、长汀、临海、都江堰、泸州、青岛、赣州、建水、巍山、邹城、聊城、江孜、咸阳、郑州、临淄、汉中、同仁、随州、凌县、天水、正定、钟祥

增补11个

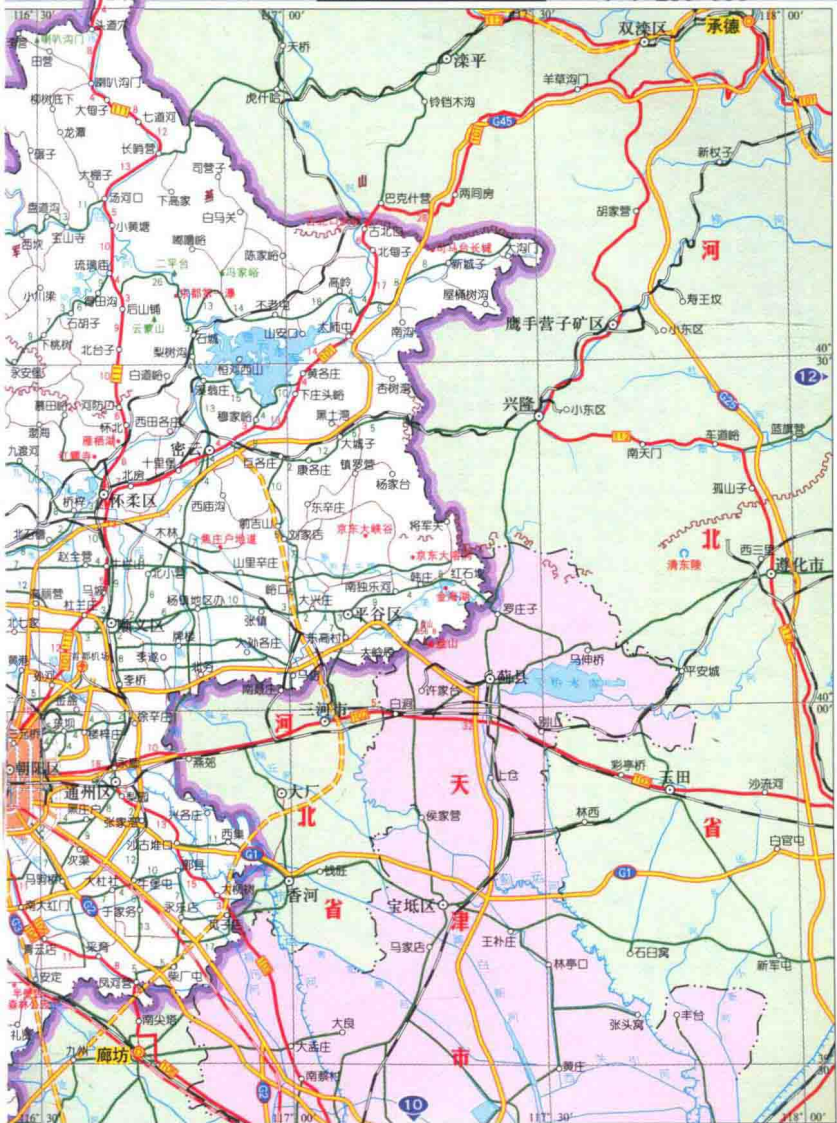
山海关、凤凰、濮阳、安庆、泰安、海口、金华、绩溪、吐鲁番、特克斯、蓬莱

国家重点风景名胜区别

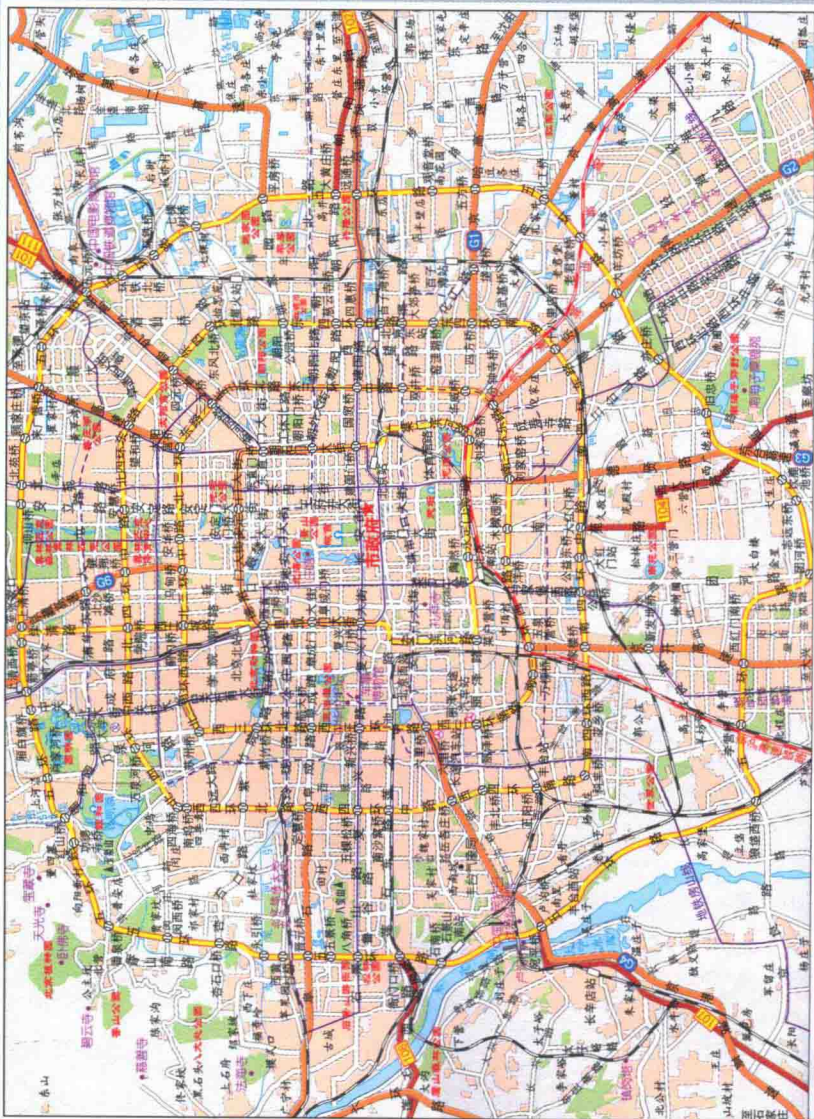
北京 八达岭—十三陵、石花洞；**天津** 盘山；**河北** 承德避暑山庄外八庙、嶂石岩、秦皇岛北戴河、野三坡、苍岩山、西柏坡—天桂山、崆山白云洞；**山西** 五台山、恒山、黄河壶口瀑布、北武当山、五老峰；**内蒙古** 扎兰屯；**辽宁** 鞍山千山、鸭绿江、金石滩、兴城海滨、大连海滨—旅顺口、凤凰山、本溪水洞、青山沟、医巫闾山；**吉林** 松花湖、“八大部”—净月潭、仙景台、防川；**黑龙江** 镜泊湖、五大连池、太阳岛；**江苏** 太湖、南京钟山、云台山、蜀岗—瘦西湖、三山；**浙江** 杭州西湖、富春江—新安江、雁荡山、普陀山、天台山、嵊泗列岛、楠溪江、莫干山、雪窦山、双龙、仙都、江郎山、仙居、浣江—五泄、方岩、百丈漈—飞云湖、方山—长屿硃天、天姥山；**安徽** 黄山、九华山、天柱山、琅琊山、齐云山、采石矶、巢湖、花山谜窟—浙江、太极洞、花亭湖；**福建** 武夷山、清源山、鼓浪屿—万石山、天姥山、桃源洞—鳞隐石林、金湖、鸳鸯溪、海坛岛、冠豸山、鼓山、玉华洞、十八重溪、青云山、佛子山、宝山、福安白云山；**江西** 庐山、井冈山、三清山、龙虎山、仙女湖、三百山、梅岭—滕王阁、龟峰、高岭—瑶里、武功山、云居山—柘林湖、灵山；**山东** 泰山、青岛崂山、胶东半岛海滨、博山、青州；**河南** 鸡公山、王屋山—云台山、洛阳龙门、嵩山、石人山、林虑山、青天河、神农山、郑州黄河、桐柏山—淮源；**湖北** 武汉东湖、武当山、大洪山、隆中、九宫山、陆水；**湖南** 衡山、武陵源、岳阳楼—洞庭湖、韶山、岳麓山、崑山、猛洞河、桃花源、紫鹊界梯田—梅山龙宫、德夯、苏仙岭—万华岩、南山、万佛山—侗寨、虎形山—花瑶、东江湖；**广东** 肇庆星湖、西樵山、丹霞山、白云山、惠州西湖、罗浮山、湖光岩；**广西** 桂林—漓江、平遥西山、花山；**海南** 三亚热带海滨；**重庆** 缙云山、金佛山、四面山，长江三峡、芙蓉江、天坑地缝；**四川** 峨眉山、黄龙寺—九寨沟、西岭雪山、四姑娘山、青城山—都江堰、剑门蜀道、贡嘎山，蜀南竹海、石海洞乡、邛海—螺髻山、白龙湖、光雾山—诺水河、天台山、龙门山；**贵州** 黄果树、织金洞、湄潭河、红枫湖、龙宫、荔波樟江、赤水河、马岭河峡谷、都匀斗篷山—剑江、九洞天、九洞天、黎平侗乡、格凸河穿洞、平塘、榕江苗山侗水、石阡温泉群、沿河乌江山峡、瓮江江穿洞；**云南** 石林、大理、西双版纳、三江并流保护区、滇池、丽江—玉龙雪山、腾冲地热火山、瑞丽江—大盈江、九乡、建水、普者黑、阿庐；**西藏** 雅鲁河、纳木错—念青唐古拉山、唐古拉山—怒江源；**陕西** 华山、临潼骊山、宝鸡天台山、黄帝陵、合阳洽川；**甘肃** 麦积山、崆峒山、鸣沙山—月牙泉；**青海** 青海湖；**宁夏** 西夏王陵；**新疆** 天山天池、博斯腾湖、赛里木湖、库木塔格沙漠。

10 北京市





12 北京城区



北京市 BEIJING SHI

北京市简称京，是中华人民共和国的首都。中国政治、文化和国际交流中心。位于华北平原北端，北、西、南与河北相邻，东南与天津毗邻。全市面积约1.7万平方千米。人口1248万，有汉、回、满等民族。另外北京每天有300万以上的流动人口。

北京于公元前1057年建城，初称蓟，为燕国都城，故有“燕京”之称。唐称幽州，辽升为陪都，金正式在此定都。元明清至民国初年为都城，1928年始设北平市，1949年中华人民共和国成立，定都北京。现辖14个区和延庆、密云2个县。

北京已有3000多年的建城史。秦始皇统一中国前后，北京一直是北方军事交通的重镇和地方政权的都城。作为燕、辽、金、元、明、清六朝都城，北京荟萃了中国灿烂的艺术文化。留下了巍峨的宫殿，优美的园林，也留下了古老的胡同、四合院、名人故居、博物馆及京剧等众多的艺术门类。

【地形】北京三面环山，东南为平原，山地丘陵占62%，平原占38%。“北京湾”平原由永定河、潮白河冲积而成，平原缓缓向渤海倾斜。京冀交界处的东灵山海拔2303米，是北京最高山峰。主要河流均属海河水系，永定河是北京最大的河流，潮白河上游有北京最大的密云水库。

【气候】北京属暖温带半湿润大陆性季风气候，冬季盛行西北风，寒冷干燥。1月平均气温-5℃-10℃。夏季高温多雨，7月平均气温22℃-26℃。秋季天高气爽，舒适宜人。年平均气温8℃-12℃，年降雨量500-700毫米，全年降雨的75%集中在夏季。

【资源】本市矿产资源一般，主要以京西门头沟的煤和房山区的石材为主，昌平区和市内不少地方蕴藏有地热资源。已发现60多种矿产，已探明储量的有40多种。森林覆盖率为21%。

【农业】北京农作物以两年三熟为主，城郊发展蔬菜、牛奶、禽蛋、肉类、果品。远郊区则以粮食作物、山区以特色林果业和休闲观光农业为主。乡镇企业发展较快。

【工业】从电子、机械、化工、纺织、印刷等传统行业逐步向电子信息、新材料、新建材等技术密集型行业迅速发展。其中以电子信息、汽车、石化新材料、装备制造、生物医药和都市工业贡献最大。

【交通】北京是全国最大的交通及电信网络中心。是全国最大的铁路枢纽之一，有京九、京沪、京广、京哈、京包、京原、京承等铁路通往全国各地。有101、102、103、104、105、106、107、108、109、110、111等多条国道及京哈(G1)、京津、京沪(G2)、京新(G7)、京港澳(G4)、京藏(G6)等高速公路通往全国各地。北京首都国际机场是全国最繁忙的机场，通往全国各大城市及世界各地。

【旅游】世界遗产有：故宫、长城、颐和园、天坛、明十三陵、周口店“北京人”遗址。国家重点风景名胜区内有：八达岭、十三陵、石花洞等。著名景点还有国家体育场(鸟巢)、国家游泳中心(水立方)、奥林匹克公园、国家大剧院、恭王府、景山、雍和宫、圆明园遗址、大钟寺、大观园、香山、世界公园、卢沟桥、潭柘寺等。重要地区：天安门广场。王府井、东单、西单等商业区。朝阳区CBD中心商务区、中关村高科技产业园、西城金融街。

【特产】农业特产：大盖柿、板栗、香白杏。地方风味：果脯、茯苓饼、北京烤鸭、豆汁、爆肚、老北京炸酱面、六必居酱菜。老字号商店有：同仁堂药店、瑞蚨祥绸布店、内联升鞋店、盛锡福帽店、荣宝斋、全聚德烤鸭店。

