

中华人民共和国
分省地图集

ZHONGHUA RENMIN GONGHEGUO FEN SHENG DITUJI

地图出版社

中华人民共和国 分省地图集

CHINESE PEOPLE'S REPUBLIC OF CHINA
THE PEOPLE'S ARTS

人民艺术出版社

中华人民共和国 分省地图集

ZHONGHUA RENMIN GONGHEGUO FEN SHENG DITUJI



地图出版社

中华人民共和国分省地图集

地图出版社编制出版
地图出版社印刷厂制版
上海市印刷二厂印刷
新华书店上海发行所发行

787×1092 16开 16 $\frac{1}{2}$ 印张

1974年10月第1版 1984年6月第2版

1984年6月上海第4次印刷

统一书号：12014·788 印数：165001—190000

定价：7.40元

本图上中国国界线系按照我社1980年出版的《中华人民共和国地图》绘制。

本图行政区划资料截止期1983年6月

出版说明

1.《中华人民共和国分省地图集》是为具有中等及中等以上文化水平的读者编印的参考用地图集，图文并茂，资料比较系统、准确，便于各界读者学习时事政治、探求地理知识查考。该图图面清晰，字体较大，尤宜视力较差的中老年读者使用。

2.本图集共有地图50幅，其中总图3幅，省区图28幅，地区图4幅，地形图15幅。省区图中除3个直辖市与有关省、市合幅外，均按习惯一个省区一幅，并插有省会的城市略图。地形图按省区形状和大小安排，有的一省区一幅，有的几个相邻省区合一幅。除省区地形图外，各图幅均有相应的文字说明，〈中国在世界上的位置〉图附有〈世界各国家和地区面积、人口表〉。图集末附〈地名索引〉，按省区图编标查找位置。

3.本图集各省区排列顺序，基本上按照国家规定的标准顺序。但考虑到地理位置的联系，台湾省排在福建省之后。

4.本图集图、文中的县级以上行政区划，根据1983年6月30日以前国务院批准的全国县级以上行政区划资料标绘（驻地取全）介绍。县以下地名尽可能采用全国地名普查后确定的名称。

5.本图集的我国人口数字，根据1982年全国人口普查资料；经济统计数字现在采用的是国家统计局公布的我国1979年经济统计资料。

6.本图集气候资料，主要依据中央气象局编印的〈1951—1970 中国地面气候资料〉。

编者

图 例

居 民 点








- ◎ **北京市** 首都(外国首都或首府同)
- ◎ **上海市** 省、自治区、直辖市人民政府驻地
- 延吉市 自治州人民政府驻地,地区、行政区、盟行政公署驻地

- ◎ **青岛市** 省辖或地辖市人民政府驻地(外国重要城市同)
- ◎ **房山** 县级人民政府驻地
- **南口** 镇、人民公社或村庄(外国一般城镇同)

地 形 图

- ◎ **北京** 首都(外国首都或首府同)
- ◎ **上海** 省、自治区、直辖市人民政府驻地
- **苏州** 其他城镇





























交 通

-  铁路
-  大道
-  公路
-  关隘或山口
-  运河
-  $\frac{200 \text{ 海里}}{(370 \text{ 公里})}$ 航海线及航海里程
-  港口

境 界

-  国界
-  省、自治区、直辖市界
-  未定国界
-  地区界
-  自治州、地区、行政区、盟、省辖市界

水 文 及 地 形

-  海岸线
-  沙洲、浅滩
-  珊瑚礁
-  淡水湖
-  咸水湖及湖面高度(米)
-  时令湖、时令河
-  常年河
-  伏流河
-  瀑布
-  渠道
-  水库及闸坝
-  蓄洪区
-  井、坎儿井
-  泉、温泉
-  等高线、雪被及冰川
-  等深线
-  黄土沟
-  石灰岩溶洞、峰林
-  火山
-  山峰及高程(米)
-  高程点及高程(米)
-  海深(米)
-  干涸河、干涸湖
-  沙漠(新月形、多垄、峰窝状沙丘、沙堆、平沙)
-  砾漠
-  风蚀残丘
-  沼泽
-  盐沼泽

其 他

-  长城
-  名胜古迹

城 市 略 图

-  街区及街道
-  公园或绿化地
-  铁路及车站
-  城墙
-  桥梁
-  纪念碑
-  塔
-  体育场


目 录

页 次	内 容	比 例 尺
1—4	中国在世界上的位置	1:100 000 000
5—8	中国政区	1: 25 000 000
9—12	北京市 天津市	1:1 333 000
13—16	河北省	1: 2 333 000
17—20	山西省	1: 2 000 000
21—24	内蒙古自治区	1: 6 666 000
25—28	辽宁省	1: 2 333 000
29—32	吉林省	1: 2 666 000
33—36	黑龙江省	1: 4 000 000
37—40	上海市 江苏省	1: 2 000 000
41—44	沪宁杭地区	1: 1 333 000
45—48	浙江省	1: 2 000 000
49—52	安徽省	1: 2 000 000
53—56	福建省	1: 2 000 000
57—60	台湾省	1: 2 000 000
61—64	江西省	1: 2 000 000
65—68	山东省	1: 2 000 000
69—72	河南省	1: 2 333 000
73—76	湖北省	1: 2 333 000
77—80	湖南省	1: 2 333 000
81—84	广东省	1: 3 333 000
85—88	南海诸岛 珠江三角洲	1:11 330 000 1:1 333 000
89—92	广西壮族自治区	1: 2 666 000
93—96	四川省	1: 4 000 000
97—100	成渝地区	1: 1 333 000
101—104	贵州省	1: 2 333 000

目 录

页 次	内 容	比 例 尺
105-108	云南省	1:4 000 000
109-112	西藏自治区	1:6 000 000
113-116	陕西省	1:2 666 000
117-120	甘肃省	1:4 666 000
121-124	青海省	1:4 000 000
125-128	宁夏回族自治区	1:1 333 000
129-132	新疆维吾尔自治区	1:6 666 000
133-136	中国地形	1:18 000 000
137	北京市 天津市 河北省 山西省地形	1:5 000 000
138	内蒙古自治区地形	1:10 000 000
139	辽宁省 吉林省地形	1:5 000 000
140	黑龙江省地形	1:6 000 000
141	上海市 江苏省 浙江省 安徽省地形	1:5 000 000
142	江西省 福建省 台湾省地形	1:5 000 000
143	山东省 河南省地形	1:5 000 000
144	湖北省 湖南省地形	1:5 000 000
145	广东省 广西壮族自治区地形	1:6 000 000
146	四川省地形	1:6 000 000
147	云南省 贵州省地形	1:6 000 000
148	西藏自治区地形	1:9 000 000
149	陕西省 宁夏回族自治区地形	1:5 000 000
150	甘肃省 青海省地形	1:8 000 000
151	新疆维吾尔自治区地形	1:11 000 000
152-252	地名索引	

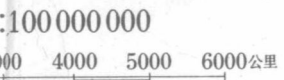

中国在世界



比例尺 1

0 1000 2000 3000

世界上的位置



世界各国家和地区面积、人口表

世界陆地面积共一亿四千九百五十万平方公里。全世界共有二百个左右的政区单位——国家和地区。据一九八一年估计，全世界人口共有四十五亿零八百万人。

亚 洲

国家或地区	面积 (平方公里)	人口 (千人)	国家或地区	面积 (平方公里)	人口 (千人)
中华人民共和国	约9 600 000	1 031 882	斯里兰卡	65 609	14 990
蒙古	1 566 500	1 685	马尔代夫	298	157
朝鲜	220 791	56 089	巴基斯坦	796 095	83 700
日本	377 619	117 645	阿富汗	652 300	16 363
越南	329 500	53 740	伊朗	1 645 000	37 447
老挝	231 400	3 721	科威特	17 818	1 464
柬埔寨	181 035	6 000 多	沙特阿拉伯	2 400 900	8 960
缅甸	676 581	33 640	巴林	669.4	359
泰国	514 000	47 875	卡塔尔	11 000	237
马来西亚	329 589	13 420	阿拉伯联合酋长国	85 000	1 040
新加坡	616	2 443	阿曼	300 000	891
文莱	5 765	228	也门民主人民共和国	336 869	2 030
菲律宾	299 681	49 530	阿拉伯也门共和国	195 000	8 557
印度尼西亚	1 904 569	147 490	伊拉克	438 446	13 500
东帝汶	18 899	755	叙利亚	185 180	9 314
尼泊尔	145 305	15 020	黎巴嫩	10 400	2 658
锡金	7 298	315	约旦	96 188	2 000 多
不丹	46 620	1 296	巴勒斯坦(附以色列)①	27 000	4 390
孟加拉国	143 998	89 940	塞浦路斯	9 262	637
印度	2 974 700	680 000 多	土耳其	780 576	45 217

欧 洲

冰岛	103 106	228	卢森堡	2 586	365
法罗群岛(丹)	1 398.85	42	英国	244 108	55 786
丹麦	43 075	5 120	爱尔兰	70 283	3 440
挪威②	386 975	4 100	法国	551 208	53 963
瑞典	449 964	8 326	摩纳哥	1.89	26
芬兰	337 000	4 807	安道尔	465	32
苏联	22 402 200	268 800	西班牙	504 750	37 553
波兰	312 683	36 062	葡萄牙	92 131	9 800
捷克斯洛伐克	127 877	15 339	意大利	301 262	56 244
匈牙利	93 031	10 711	梵蒂冈	0.44	约1
德意志民主共和国	108 333	16 736	圣马力诺	60.57	21
德意志联邦共和国	248 171	61 703	马耳他	316	366
奥地利	83 850	7 546	南斯拉夫	255 804	22 352
列支敦士登	160	26	罗马尼亚	237 500	22 400
瑞士	41 293.1	6 329	保加利亚	110 911.5	8 878
荷兰	41 160	14 275	阿尔巴尼亚	28 743	2 732
比利时	30 521	9 861	希腊	131 990	9 707

非 洲

埃及	1 002 000	42 930	几内亚比绍	36 125	753
利比亚	1 759 540	3 096	几内亚	245 857	5 014
突尼斯	164 150	6 660	塞拉利昂	72 326	3 473
阿尔及利亚	2 381 741	18 666	利比里亚	111 370	1 885
摩洛哥	459 000	20 646	象牙海岸	322 500	8 034
西撒哈拉	266 000	135	加纳	239 460	11 450
毛里塔尼亚	1 185 000	1 634	多哥	56 600	2 625
塞内加尔	201 400	5 890	贝宁	112 622	3 567
冈比亚	10 367	601	尼日尔	1 267 627	5 318
马里	1 240 150	6 982	尼日利亚	913 072.64	77 082
上沃尔特	274 200	6 908	喀麦隆	474 900	8 503
佛得角	4 033	324	赤道几内亚	28 051	363

乍得	1 284 000	4 455	赞比亚	752 617	5 800
中非	623 000	2 294	马拉维	118 485	6 000
苏丹	2 505 800	18 681	莫桑比克	799 380	12 130
埃塞俄比亚	1 221 900	31 065	科摩罗	2 235	358
吉布提	23 000	310	马达加斯加	595 790	8 742
索马里	637 657	5 000	塞舌尔	444	63
肯尼亚	582 646	16 466	毛里求斯	2 040	971
乌干达	236 000	12 630	留尼汪岛(法)	2 512	503
坦桑尼亚	939 719	17 934	津巴布韦	390 750	7 600
卢旺达	26 338	5 046	博茨瓦纳	570 000	936
布隆迪	27 834	4 241	纳米比亚(西南非洲)	824 269	989
扎伊尔	2 345 809	26 377	(南非占)		
刚果	342 000	1 537	南非	1 223 286	30 400
加蓬	267 000	1 230	斯威士兰	17 363	566
圣多美和普林西比	996	95	莱索托	30 344	1 339
安哥拉	1 246 700	7 087	圣赫勒拿岛和阿森松岛等(英)	411	7

大洋洲及太平洋岛屿

澳大利亚	7 682 300	14 926	关岛(美)	540	106
新西兰	269 057	3 167	图瓦卢	25.9	10
巴布亚新几内亚	461 693.4	3 066	瓦利斯群岛和富图纳群岛(法)	274	10
所罗门群岛	29 785	232	西萨摩亚	2 946.8	158
瓦努阿图	11 800	118	东萨摩亚(美)	197	32
新喀里多尼亚(法)	19 103	143	纽埃(新)	258	3
斐济	18 333	659	托克劳群岛(新)	10	2
基里巴斯	684	58	库克群岛(新)	240	18
瑙鲁	22	8	汤加	696.7	97
马里亚纳群岛、加罗林群岛、 马绍尔群岛(美托管)	1 854	133	法属波利尼西亚	4 000	150
			皮特克恩岛(英)	5.2	0.1

北美洲

格陵兰(丹)	2 175 600	50	海地	27 750	5 104
加拿大	9 922 330	24 098	多米尼加共和国	48 442	5 648
圣皮埃尔岛和密克隆岛(法)	242	6	波多黎各岛(美)	8 897	3 197
美国	9 363 123	229 805	美属维尔京群岛	344	96
百慕大群岛(英)	53.3	68	英属维尔京群岛	154	12
墨西哥	1 958 201	69 200	圣克丽丝托弗和尼维斯联邦	269	44
危地马拉	108 889	6 044	安圭拉岛(英)	90	7
伯利兹	22 963	145	安提瓜和巴布达	442	75
萨尔瓦多	21 393	4 748	蒙特塞拉特岛(英)	102	12
洪都拉斯	112 088	4 000	瓜德罗普岛(法)	1 780	318
尼加拉瓜	140 621	2 732	多米尼加联邦	790	83
哥斯达黎加	51 100	2 271	马提尼克岛(法)	1 100	312
巴拿马	77 082	1 830	圣卢西亚	616	120
巴哈马	13 939	223	圣文森特和格林纳丁斯	389	124
特克斯群岛和凯科斯群岛(英)	430	7	巴巴多斯	431	249
古巴	110 922	9 706	格林纳达	344	111
开曼群岛(英)	259	18	特立尼达和多巴哥	5 128	1 087
牙买加	10 991	2 226	荷属安的列斯群岛	989	256

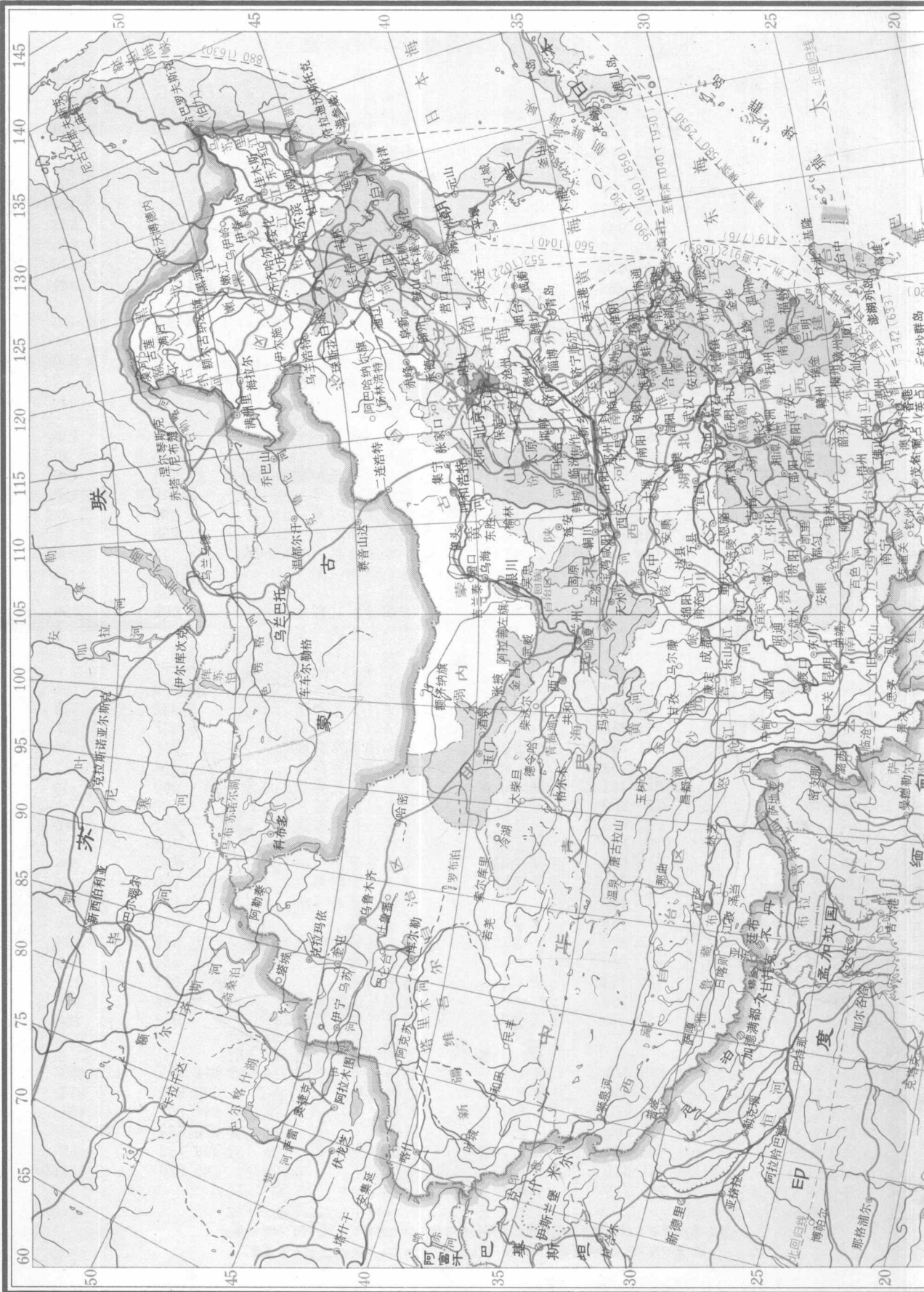
南美洲

哥伦比亚	1 138 914	28 776	巴西	8 511 965	119 099
委内瑞拉	912 050	13 913	玻利维亚	1 098 581	5 916
圭亚那	214 970	883	智利	741 767	11 406
苏里南	163 265	352	阿根廷	2 776 656	27 863
法属圭亚那	90 000	67	巴拉圭	406 752	3 268
厄瓜多尔	281 341	8 644	乌拉圭	186 926	2 927
秘鲁	1 285 215	17 031			

注：① 根据联合国1947年关于巴勒斯坦问题的决议，以色列面积为14 000平方公里。

② 包括斯瓦巴德群岛(面积62 730平方公里，人口约4 000)与其附近挪属岛屿。

5 中国政区



中 国 政 区

概况 中国位于亚洲东部，太平洋西岸。疆域南起曾母暗沙，北至漠河附近的黑龙江上；西从帕米尔高原，东到黑龙江和乌苏里江汇流处。陆上有12个邻国，自东北部按逆时针方向，依次为朝鲜、苏联、蒙古、阿富汗、巴基斯坦、印度、尼泊尔、锡金、不丹、缅甸、老挝、越南。陆界总长2万多公里。东、南部隔黄海、东海、南海与日本、菲律宾、马来西亚、印度尼西亚及文莱等国家和地区相望。大陆海岸线1.8万多公里。全国面积约960万平方公里，是亚洲面积最大的国家。人口103188万，在世界各国中居第一位。我国是统一的多民族国家，有汉、蒙古、回、藏、维吾尔、苗、彝、壮、布依、朝鲜、满、侗、瑶、白、土家、哈尼、哈萨克、傣、黎、傈僳、佤、畲、高山、拉祜、水、东乡、纳西、景颇、柯尔克孜、土、达斡尔、仫佬、羌、布朗、撒拉、毛难、仡佬、锡伯、阿昌、普米、塔吉克、怒、乌孜别克、俄罗斯、鄂温克、崩龙、保安、裕固、京、塔塔尔、独龙、鄂伦春、赫哲、门巴、珞巴、基诺等56个民族，其中汉族约占总人口的94%。虽然过去各民族经济、文化发展的程度不同，但都有悠久的历史。

中国是世界上经济、文化发展最早的国家之一，有文字可考的历史就有4000年之久。中国人民依靠自己的智慧与创造力，很早就有发达的农业、手工业和丰富的文化典籍；曾有过指南针、火药、造纸法、活字印刷等名扬海外的四大发明；还有为数众多的文化古迹。中华民族以刻苦耐劳著称于世，又是具有革命传统的民族，对于人类社会的发展有着重大的贡献。1840年鸦片战争以后，中国逐渐沦为半殖民地半封建社会。各族人民经过长期艰苦卓绝的革命斗争，终于在中国共产党领导下推翻了帝国主义、封建主义、官僚资本主义的反动统治，在1949年建立了独立自主的人民共和国。中华人民共和国是工人阶级领导的、以工农联盟为基础的、人民民主专政的社会主义国家。最高国家权力机关是全国人民代表大会。最高国家行政机关是国务院。首都是北京。

中国坚持独立自主的对外政策，坚持互相尊重主权和领土完整、互不侵犯、互不干涉内政、平等互利、和平共处五项原则，发展同各国的外交关系和经济、文化的交流、坚持反对帝国主义、霸权主义、殖民主义，加强同世界各国人民的团结，支持被压迫民族和发展中国家争取和维护民族独立、发展民族经济的正义斗争，为维护世界和平和促进人类进步事业而努力。至1983年6月，我国已同129个国家和地区建立了外交关系，并同更多的国家和地区有贸易关系和友好往来。

政区 按照宪法规定，我国行政区域划分如下：（一）全国分为省、自治区、直辖市；（二）省、自治区分为自治州、县、自治县、市；（三）县、自治县分为乡、民族乡、镇。直辖市和较大的市分为区、县。自治州分为县、自治县、市。自治区、自治州、自治县都是民族自治地方。并规定“国家在必要时得设立特别行政区”。

宪法规定，省、直辖市、县、市、市辖区、乡、民族乡、镇设立人民代表大会和人民政府，分别是地方各级国家权力机关和行政机关。民族自治地方的自治机关是自治区、自治州、自治县的人民代表大会和人民政府。地区行政公署、区公所、街道办事处都是上级行政机关的派出机构。

1983年6月，全国共有北京、上海、天津3个直辖市，河北、山西、辽宁、吉林、黑龙江、陕西、甘肃、青海、山东、江苏、浙江、安徽、江西、福建、台湾、河南、湖北、湖南、广东、四川、贵州、云南22个省，内蒙古、宁夏、新疆、广西、西藏5个自治区，领导30自治州，242市，2126县级行政单位；分别在152地区、1行政区、9盟设立行政公署。

经济 新中国成立以后，在共产党的领导下消灭了剥削制度，使中国人民进入了社会主义社会。三十年来，我们在旧中国遗留下来的“一穷二白”的基础上，建立了独立的比较完整的工业体系和国民经济体系。在工农商业发展的基础上，人民生活比解放前有了较大的改善。国民经济各部门取得的巨大成就，已经为实现四个现代化的伟大事业奠定了物质基础。

农业人口占全国人口的80%左右，在现有耕地中，共有灌溉面积7亿亩，其中一半实现了早涝保收、高产稳产。耕作业中，粮食作物所占比重最大，主要生产小麦、稻米、杂粮。小麦主要分布在北方各省，大致长城以南以冬小麦为主，以北多春小麦。水稻主要分布在南方各省，以四川盆地、长江中下游、珠江流域为主要产区。杂粮种类很多，分布广泛，山区及北方所占比重较大。随着水利事业的发展，水稻、小麦的种植范围和面积不断扩大。经济作物主要有棉、麻、糖

料、油料等。华北平原和长江中下游平原是主要产棉区，西北各省区，特别是甘肃的河西走廊和新疆各盆地的绿洲，棉田面积增加较快。麻类生产因地制宜，大致从南方到北方，有黄麻、红麻、苕麻、亚麻等不同种类。糖料作物中，南方主产甘蔗，北方出产甜菜。油料作物以油菜分布较广，南方产量最多；花生、芝麻以华北平原出产最集中，西北各省有胡麻，东北有向日葵。畜牧业是西北各省、区国民经济的重要部门，内蒙古、新疆、青海、西藏、甘肃都是全国重要的牧业基地，主产羊及牛、马、骆驼等大牲畜；东部省区的畜牧业多为农村副业，以猪最多，还有羊、牛、马等。淡水渔业广泛利用江湖水面，以青、草、鲢、鳙等产量较大，各地还有特产鱼类。利用水库养鱼也很有前途。海洋渔业以产带鱼、大黄鱼、小黄鱼、乌贼、对虾、珍珠等有名，舟山群岛是我国最著名的渔场。我国还出产供各种需要的多种木材，并有极为丰富的农副产品，桐油、茶叶、生漆、蚕丝、白蜡、竹器、多种药材均在国际市场享有盛名。

中国近代工业从十九世纪中叶开始发展。1949年工业总产值占工农业总产值的30%，到1979年增长到74%以上。现在全国工业门类齐全，形成了一个比较完整的体系。原有的冶金、机械、石油、化工、轻工、纺织、建材等工业得到发展壮大，原来没有的工业部门，如汽车、拖拉机、化纤、电子、航空、造船等工业相继建立，已具有相当规模。电子自动控制、激光、红外线等许多新兴技术已运用到工业生产中。原有残缺不全的沿海工业基地有新的发展，广阔的内地建立许多新兴的工业基地，各省区大都都有了为发展地方经济的多种工业中心和广泛分布的中、小型工业，合理地改变了全国工业布局。

交通 我国近代交通从十九世纪中叶开始发展。解放时广大内地仍极少现代交通工具，沿海交通线也濒于瘫痪。建国以来，随着工农业建设的发展，一个以北京为中心、四通八达的交通网已基本形成。铁路是我国交通运输网的骨干，主要干线有：京广线，京沪线，京哈线，石太、石德、胶济线，陇海和兰新线，北同蒲、太焦、焦枝、枝柳线，宝成和成昆线，滨绥和滨洲线，京包、包兰、兰青、青藏线，沪杭、浙赣、湘黔、贵昆线，襄渝、川黔、黔桂线，鹰厦线等。有些线路牵引动力实现了电气化、内燃化。公路发展迅速，工程艰巨的川藏、青藏、新藏、滇藏等公路，对建设边疆、巩固国防发挥着重大作用。内河航运以长江、珠江、松花江运输最盛。大运河经解放后逐段疏浚、改建，全年通轮里程有800多公里，沟通南北水运。沿海及远洋航运以大连、秦皇岛、天津、青岛、连云港、上海、宁波、黄埔、湛江等为重要港口。航空以北京为中心，中国民航航班机有170多条航线，通向国内70多个城镇和亚、欧、非的一些城市。管道运输已经兴起，目前用于运输原油、天然气。大庆—秦皇岛—北京、铁岭—大连等输油管均已投产。

我国三十年经济发展统计数字

	1949年	1979年		1949年	1979年
煤炭	3243 万吨	63500 万吨	油料 ^②	232.8万吨	643.5 万吨
原油	12.1 万吨	10615 万吨	黄红麻	3.7 万吨	108.9 万吨
发电量	43.1 亿度	2819.5 亿度	猪(年末)	5775 万头	31970.5万头
钢	15.8 万吨	3448 万吨	羊(年末)	4235 万只	18314.2万只
水泥	66 万吨	7390 万吨	大牲畜 ^③	6002 万头	9459.1 万头
化肥	9.6 万吨	1065.4 万吨 ^①	水产品	45 万吨	430.5 万吨
棉布	18.9 亿米	121.5 亿米	铁路	2.20万公里	5.15 万公里
食糖	19.9 万吨	250 万吨	公路	8.07万公里	87.58万公里
粮食	11320万吨	33211.5万吨	内河	7.36万公里	10.78万公里
棉花	44.5 万吨	220.7 万吨	民航	—	16.00万公里

注：①化肥按有效成份100%计算。

②包括花生、油菜籽、芝麻。

③年末数，包括马、牛、骡、驴、骆驼。

