

北京历史地图集

政区城市卷

侯仁之 主编

北京出版集团公司
文津出版社



国家出版基金项目
NATIONAL PUBLICATION FOUNDATION



北京历史地图集

主 编 侯仁之
副主编 唐晓峰
温宗勇
尹钧科

政区城市卷

北京出版集团公司
文津出版社

图书在版编目 (CIP) 数据

北京历史地图集. 政区城市卷 / 侯仁之主编. — 北京: 文津出版社, 2013. 9

ISBN 978-7-80554-587-5

I. ①北… II. ①侯… III. ①历史地图—北京市—地图集 IV. ①K992. 6

中国版本图书馆CIP数据核字 (2013) 第207388号

图集总体设计 俞美尔 董怡国
地图责任编辑 侯海鸥 高雪芬
地图地貌晕渲 北京市测绘设计研究院人文地理研究院
地图制作修图 北京富宇仙通科技有限公司
审 图 号 京 S (2013) 034 号

出 版 人 曲 仲
监 制 安 东 吕克农
特 约 编 审 杨良志 杨 璐
统 筹 丁 宁 刘 娜
责 任 编 辑 安 东 丁 宁
装 帧 设 计 陈 棉 郭 宇
责 任 印 制 宋 超

北京历史地图集

政区城市卷

BEIJING LISHI DITU JI

主 编 侯仁之

副主编 唐晓峰 温宗勇 尹钧科

出 版 北京出版集团公司 文津出版社

地 址 北京北三环中路6号

邮 编 100120

网 址 www.bph.com.cn

总发行 北京出版集团公司

经 销 新华书店

印 刷 北京雅昌艺术印刷有限公司

版 次 2013年9月第1版第1次印刷

开 本 889毫米 × 1194毫米 1/8

印 张 25.5

书 号 ISBN 978-7-80554-587-5

定 价 1800.00元

质量监督电话 010-58572393

《北京历史地图集》

编委会

主 编：侯仁之

副主编：唐晓峰 温宗勇 尹钧科

编 委（按姓氏笔画排序）：

尹钧科 邓 辉 孙冬虎 苏天钧 李孝聪

张宏年 陈品祥 武弘麟 岳升阳 赵福生

侯仁之 俞美尔 高松凡 唐晓峰 韩光辉

温宗勇

《北京历史地图集·政区城市卷》

修编委员会

主 编：侯仁之

副主编：尹钧科 唐晓峰 陈品祥

编 委（按姓氏笔画排序）：

尹钧科 邓 南 邓 辉 李孝聪

张宏年 陈品祥 岳升阳 侯仁之

俞美尔 高松凡 唐晓峰 韩光辉

1986年版编委会

主 编：侯仁之

副主编：徐兆奎 张大有 曹子西

编 委（按姓氏笔画排序）：

于 杰 尹钧科 苏天钧 李宝田

张大有 张传玺 侯仁之 俞美尔

洪立波 徐兆奎 徐莘芳 曹子西

董怡国

顾 问：单士元

前 言

《北京历史地图集》的编纂工作，经历了意想不到的周折之后，终于完成了。

1965年春夏之间，北京市副市长万里同志在听取汇报有关北京地下古河道分布情况的研究成果时，曾经传达周恩来总理的意见说：像北京这样历史悠久的古城，从城市到郊区，历代变迁十分复杂，只是用文字说明，难以使人看得清楚，能不能用绘制不同时代地图的办法，把前后变迁的情况尽可能地表示出来。遂即嘱咐侯仁之与北京市城市规划管理局王永源副局长进行磋商，立即着手组织人力进行这项工作。其后由于进行社会主义教育运动以及相继发生的“文化大革命”的大动乱，竟使这一图集的编纂计划停顿下来，一搁十年。

其后在党中央拨乱反正和安定团结的方针指导下，各项工作逐渐走上轨道。这部图集的编纂计划，又开始提到日程上来。经北京市测绘处董怡国同志多次联系，遂于1979年6月1日在测绘处张大有处长主持下，召开了《北京历史地图集》编纂工作筹备会，决定成立编辑委员会，下设编辑工作组，工作地点设在北京大学地理系。由编辑工作组拟定图集体例，设计图幅内容，经编辑委员会审定后，即由编辑工作组把编图任务分别落实下来。至于图稿的编绘印刷工作，则全部由测绘处历史图组承担。经过两年的努力，图集的初稿基本完成，并于1981年7月由编辑委员会召开了审图会议，除邀请我市有关专家和熟悉地方情况的多位同志参加外，还特约了上海、西安和武汉等地的专家学者出席指导。

审图会议之后，在编辑委员会的领导下，编辑工作组又立即开展了初稿的全面修订和增补工作，前后历时四年半，才最后完成。在此期间，最重要的一项任务是进行必要的野外考察。野外考察是解决文献或传说中关于历史地理疑难问题的重要手段。在历史地图的编制中，有一些重要地方的名称虽然见于记载，但其位置难以确定；也有一些明显遗址，又难以确定其历史上的名称。此外还有已经消失了的湖泊沼泽以及迁移了的河流水道，单凭文献资料，更难进行复原，都有赖于实地勘察提供必要的佐证。随着编辑工作的深入，遇到的上述问题也就越来越多，只要有可能，编辑工作组的同志们总是要争取从野外考察中求得解决问题的线索。每次出野外，都是根据一定要求，事先尽可能掌握有关线索，明确考察目的，并力求和考察地点的有关方面取得联系，以利工作的进行。数年之间进行野外考察五十余次，行程共计约五千余公里。考察地点涉及北京市、天津市以及河北省的三十五县区。通过实地考察，解决了大小疑难问题多处，姑举四例如下：

(1) 今通县西汉称路县，东汉改为潞，地近沽水（今白河）与鲍丘水（今潮河）。据《水经注·鲍丘水》篇，显然有两处城址，一曰潞县故城，一曰潞城。所谓潞县故城，在今通县东八里古城村没有疑问。但潞城何在？却是一个谜。通过实地考察，在今三河县西南潮白河东侧城子村，发现一处范围较大的古城遗址，地面多汉代瓦砾。参照《水经注》所引《魏氏土地记》谓“潞城西三十里有潞河”一语，确认东汉至北魏的潞城应在城子村。

(2) 辽金灤阴县旧说在今通县南灤县村。根据今灤县村西十余里有大小北关和前后南关一组地名的线索，就地考

察所见，有大批辽金元时代遗物，可以确定辽金灤阴县治在此。元升灤州并迁治于河西务，末年又迁于今灤县村所在处，明因之。

(3) 金在大兴县境置广阳镇，过去以为即今房山县东北境之广阳城。另外，大兴县庞各庄、天宫院、郎各庄等村之间亦被认为是广阳城所在处。经实地考察，确认这里乃是金广阳镇遗址。

(4) 《水经注》记灤余水故渎东迳军都县故城南，又东重源潜发，积而为灤余潭。但灤余潭已涸，位置难定。经实地考察，不仅可以基本上确定了它的位置，而且可以断定这灤余潭应该是北京附近最后消失的古代湖泊中的一个。

以上考察的结果，都已落实在图上。还有一些意见分歧的问题，一时不易做出结论，就择其一说，表示在图上，组中同志有不同看法，可写成专文，另行发表，以备参考。

通过野外考察不仅加强了图集的科学性，也提高了同志们从事科学研究的能力。例如每次野外考察归来，总要展开热烈的讨论，有的问题经过讨论取得了一致意见，也有的问题尽管意见分歧，但是每人都能各抒己见，畅所欲言，对于整个工作还是起了推动的作用。编辑工作组中这一良好的学术讨论风气，对每一位成员都是有益的，既出成果，又培养了人才。

每幅图稿经过个人修订后，又进行集体审图，将各个图幅逐一进行审核。凡发现有错误或不妥之处，一一订正。最后将全部图稿送请编辑委员会定稿。编辑委员会考虑到国务院副总理万里同志曾长期领导首都的城市规划和建设，又一直关心这部图集的编绘工作，并给予极大的鼓励，因请万里同志为图集题写了书名。

本图集虽定名为《北京历史地图集》，但其内容是以北京市历代政区为主。从金朝起，北京开始成为全国性的政治中心，因之在政区图外又增历代的北京城区图及重要园林、陵寝诸图，所以实际上这还只是一部北京市政区与城市的沿革图。如果按照一部历史地图集的严格要求来说，还必须增加其他一系列有重要内容的图幅，例如历代人口的分布、交通的变迁、经济与社会的发展以及自然环境诸要素的变化等等，这样才能看到北京城市及整个郊区发展演变的全貌。但是要这样做，就需要有更多的人力和更长的时间来积累大量分门别类的科研成果，而目前这部图集正是为填补这些内容提供了必要的底图。现在考虑到这一点，在北京市人民政府的支持下，利用编绘这部图集的基础，已另外组成了一个“北京环境变迁研究会”，并开始出版《环境变迁研究丛刊》，以推动有关研究工作的进行。研究的内容，既包括自然环境的变迁，也包括人文环境的变迁。同时在北京大学地理系历史地理研究室也已开始集中力量培养专攻北京历史地理的研究生。如果说目前这部图集只能看作是《北京历史地图集》初编的话，那么就期待着还有二编、三编相继问世。假使这项科学研究能够继续深入下去，必将有助于首都物质文明和精神文明的建设。现在举国上下都在为建设中国特色社会主义而奋发前进，这在首都的城乡建设上也应该得到充分的反映，愿以这部图集敬献于一切关心首都建设的人们。

侯仁之

1986年5月25日于北京大学

《北京历史地图集·政区城市卷》

修编说明

《北京历史地图集》第一集，即政区城市卷，于1986年出版，至今已有二十余年。随着近年各界对于北京历史文化的研究和阅读兴趣的增加，读者对于《北京历史地图集》的需求越来越高，再版工作势在必行。另外，由于《北京历史地图集》的第三集（即人文社会卷）的编制工作行将完成，2008年，在与北京出版集团讨论出版事宜的时候，商定将《北京历史地图集》的第一、二集（即政区城市卷、生态环境卷）进行修订再版，并与新编的第三集合为一套发行。

对《北京历史地图集》第一、二集做修订再版的计划，得到了北京市规划委员会领导的大力支持。2010年，北京大学历史地理研究中心与北京市测绘设计研究院再一次合作，《北京历史地图集》第一、二集的修订编制工作正式启动。

此次修订再版，重点对1986年版在图面与说明文字中出现的错误进行了订正。此外，根据新的研究成果与考古发现，对图中的某些内容进行了增补。

《北京历史地图集》中的图幅，除了城区图外，大都是古今对照的。1986年版中所采用的现代底图，表现的是20世纪80年代的情况，在今天看来有些过时。但考虑到更换底图的工作量太大，且必要性不大，所以仍保留了原来的现代底图。请读者在阅读的时候注意这个情况。

在对本集的修订工作中，虽然基本上保留了原来的内容，但重新进行了版式设计。此外，为了取得三集风格的一致性，适当增加了照片。

修订版采用电子制图，大大提高了质量和工作效率。

唐晓峰

2013年9月

目 录

- 图例 /1
- 中华人民共和国政区 /2
- 北京市地势 /4
- 北京市政区 /6
- 北京市城区 /10
- 原始社会 商 西周 /14
- 春秋 战国 /18
- 秦 西汉 东汉 三国（魏） /22
- 西晋 十六国（后赵、前燕、前秦、后燕） /26
- 北朝（北魏、东魏、北齐） /30
- 隋 唐 /34
- 五代（燕、后唐） 辽 /38
- 金 金中都城 /42
- 元 /46
- 元大都城 /50
- 明 /54
- 明北京城 /58
- 明皇城 /62
- 明紫禁城 /66
- 明皇陵 /70
- 明清南苑 /71

清 /74

清北京城（一） /78

清皇城 /82

清紫禁城 /86

清北京城（二） /90

清避暑山庄 /94

清西郊园林 /98

清圆明园 长春园 绮春园 /102

清东陵 清西陵 /106

民国（一） /110

民国北京城 /114

民国北京城（中一区 中二区） /118

民国（二） /122

民国北平市（郊五区 郊六区） /126

民国北平市（郊七区 郊八区 郊一区） /130

民国北平市（郊四区） /132

民国北平市（郊二区 郊三区） /134

民国北平市（内城西部） /136

民国北平市（内城东部） /138

民国北平市（外城西部） /142

民国北平市（外城东部） /144

地名索引 /146


后记 /194







图 例

政 区 地 图

古 要 素

今 要 素


 北京	都城、国都
 幽州	州、省治所
 保定路	路、道治所
 承德府	州、郡、府治所
 通州 潞县	郡、州、县治所
 葭乡	村镇
	政权部族界
	省、特别区界
	路、道界
	府界
	郡、州界
	县界




	长城
	垣墙
	铁路
	大道
	桥梁
	河流、湖泊、泉
	运河
	推想湖泊范围、海岸线
	寺庙、园林
 孤双山	山峰
	关隘

	首都 直辖市人民政府驻地
	市人民政府驻地
	县、区人民政府驻地
	村镇
	省、直辖市界
	县、区界
 残毁部	长城
	铁路、桥梁
	主要公路
	河流、湖泊、水库
	渠道
	海岸线

城 市 地 图 园 林 地 图

	突出建筑
	其他主要建筑
	牌坊
	宝塔

	寺庙
	碑亭、亭
 1 2	城墙 1城门楼、钟鼓楼 2城门
	街区

	芦苇地
	坟地
	山地

本图集内各图国内今行政区划界线系权宜画法，不做划界依据

中华人民共和国政区

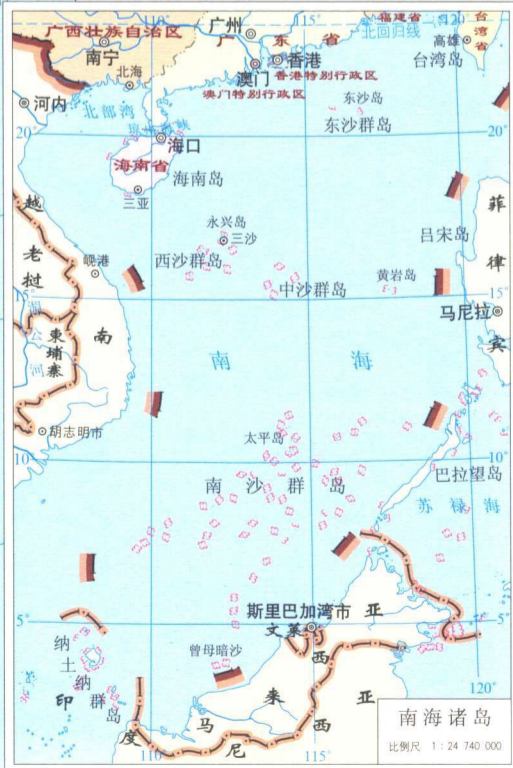




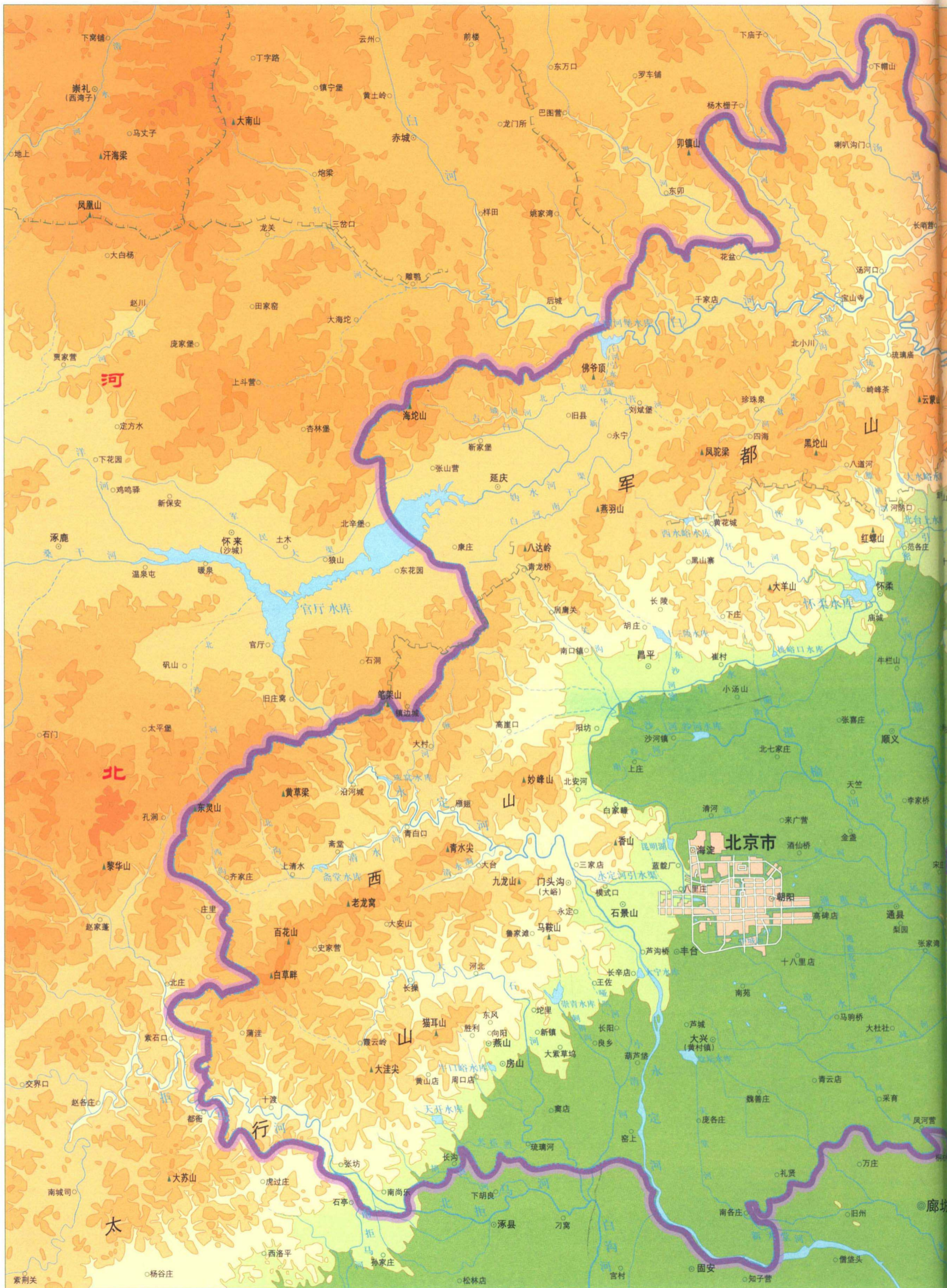
中华人民共和国行政区划统计表

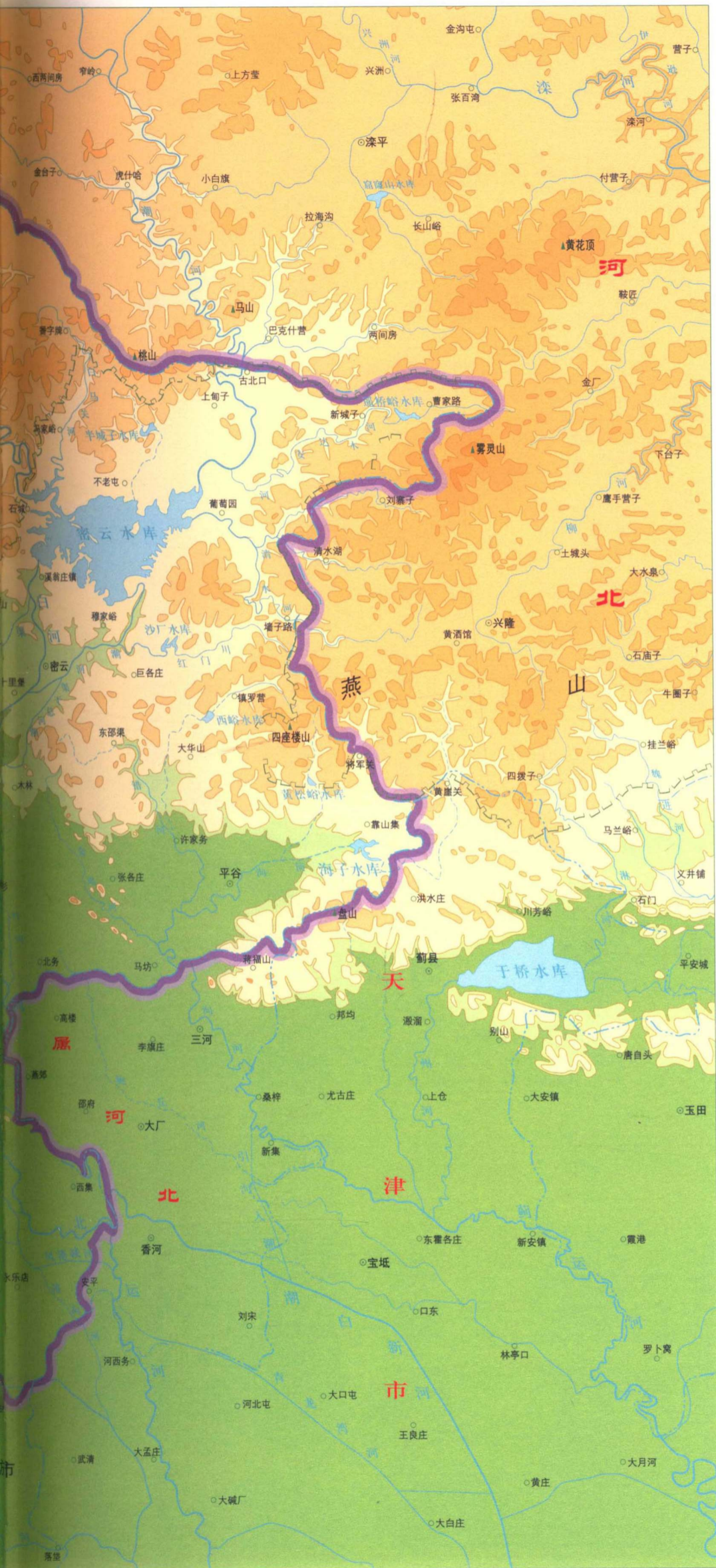
省级行政区划单位	地 级		县 级	
	合计	行政区划单位	合计	行政区划单位
北京市			16	14市辖区 2县
天津市			16	13市辖区 3县
上海市			17	16市辖区 1县
重庆市			38	19市辖区 15自治县 4自治县
河北省	11	11地级市	172	37市辖区 22县级市 107县 6自治县
山西省	11	11地级市	119	23市辖区 11县级市 85县 3自治旗
内蒙古自治区	12	9地级市 3盟	101	21市辖区 11县级市 17县 3自治旗
辽宁省	14	14地级市	100	56市辖区 17县级市 19县 8自治县
吉林省	9	8地级市 1自治州	60	20市辖区 21县级市 16县 3自治县
黑龙江省	13	12地级市 1地区	128	64市辖区 18县级市 45县 1自治县
江苏省	13	13地级市	100	55市辖区 23县级市 22县
浙江省	11	11地级市	90	32市辖区 22县级市 35县 1自治县
安徽省	16	16地级市	105	43市辖区 17县级市 56县
福建省	9	9地级市	85	26市辖区 14县级市 45县
江西省	11	11地级市	100	19市辖区 11县级市 70县
山东省	17	17地级市	138	48市辖区 30县级市 60县
河南省	17	17地级市	159	50市辖区 21县级市 88县
湖北省	13	12地级市 1自治州	103	38市辖区 24县级市 38县 2自治县 1林区
湖南省	14	13地级市 1自治州	122	35市辖区 16县级市 64县 7自治县
广东省	21	21地级市	121	56市辖区 23县级市 39县 3自治县
广西壮族自治区	14	14地级市	109	35市辖区 7县级市 55县 12自治县
海南省	3	3地级市	20	4市辖区 6县级市 4县 6自治县
四川省	21	18地级市 3自治州	183	48市辖区 14县级市 117县 4自治县
贵州省	9	6地级市 3自治州	88	13市辖区 7县级市 11自治县 1特区 56县
云南省	16	8地级市 8自治州	129	13市辖区 12县级市 75县 29自治县
西藏自治区	7	1地级市 6地区	74	1地级市 1县级市 72县
陕西省	10	10地级市	107	24市辖区 3县级市 80县
甘肃省	14	12地级市 2自治州	86	17市辖区 4县级市 58县 7自治县
青海省	8	2地级市 6自治州	43	5市辖区 3县级市 28县 7自治县
宁夏回族自治区	5	5地级市	22	9市辖区 2县级市 11县
新疆维吾尔自治区	14	2地级市 5自治州 7地区	101	11市辖区 22县级市 62县 6自治县
香港特别行政区				
澳门特别行政区				
台湾省		(资料暂缺)		(资料暂缺)
合 计	4直辖区 23直辖市 5自治州 2特别行政区	333	286地级市 30自治州 14地区 3盟	2852 865市辖区 371县级市 1445县 117自治县 49自治旗 3自治旗 1特区 1林区

(资料截至2013年8月)

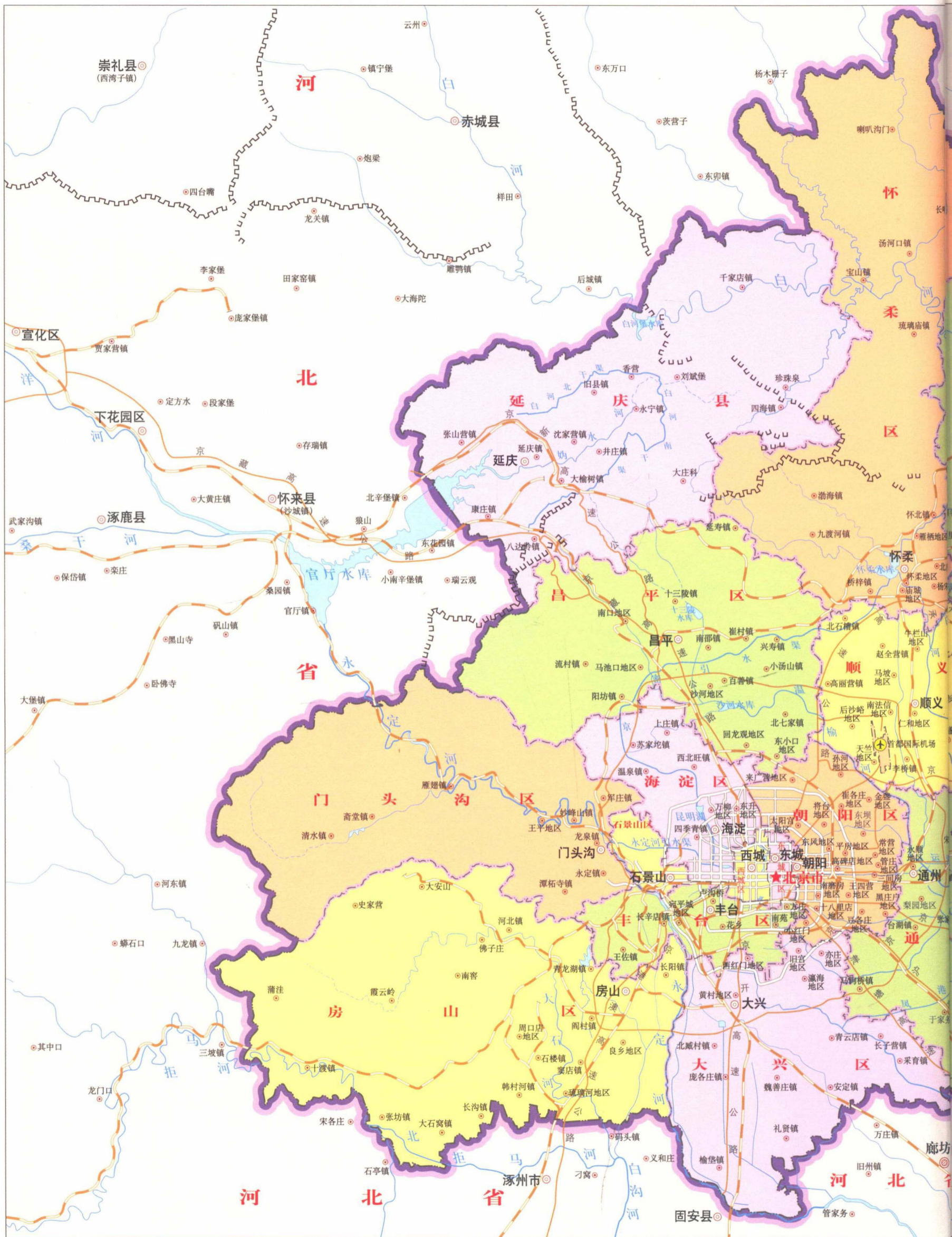


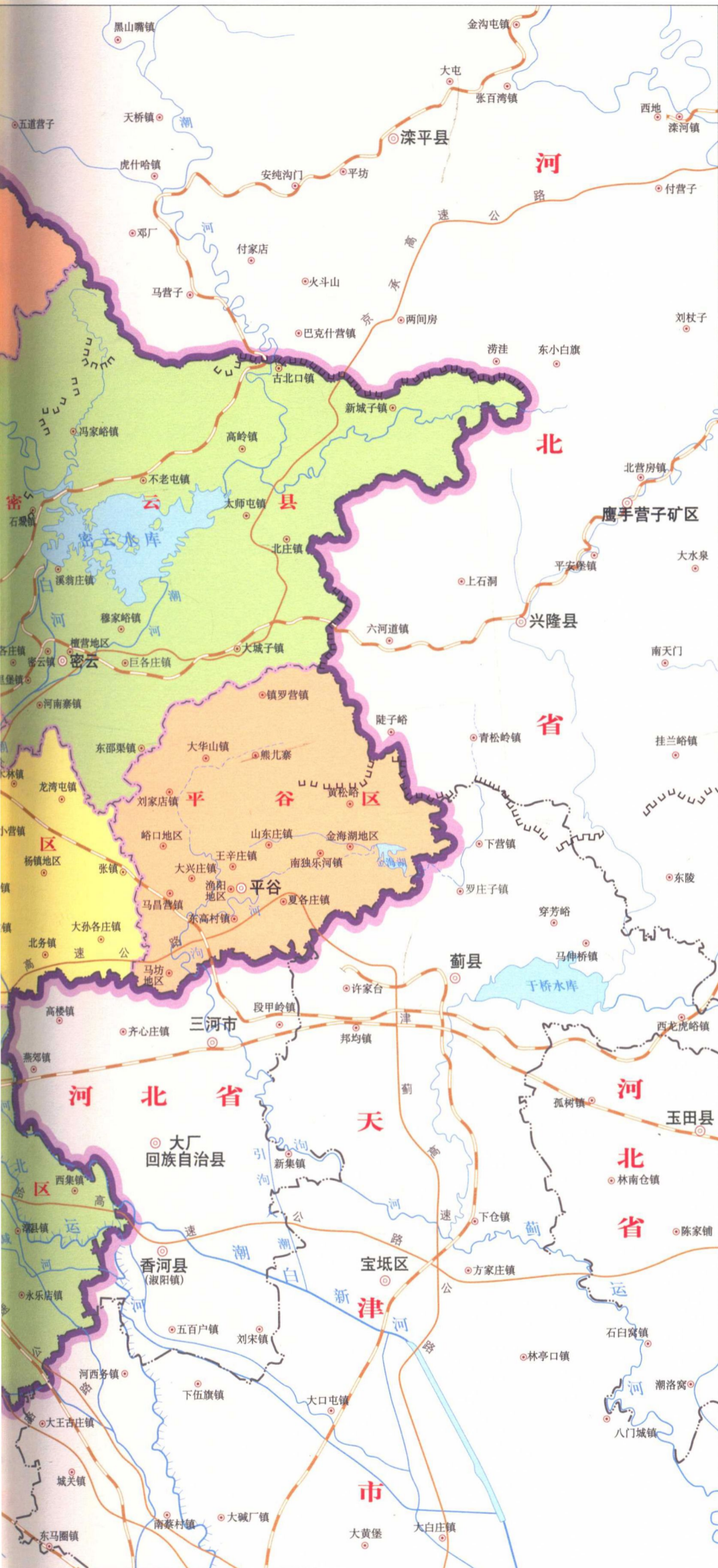
北京市地势





北京市政区





中华人民共和国建都北京之后，历经多次行政区划调整变动，至1958年10月，形成了当今北京市域范围。南自大兴区石佛寺，北至怀柔区石洞子；西起门头沟区东灵山，东到密云县花园。周围与河北省、天津市交界。面积为1.64万平方公里。1986年11月，燕山区与房山县合并为房山区。1997年4月，通县改为通州区。1998年3月，顺义县改区。1999年6月，昌平县改区。2001年1月，大兴县改区；12月，平谷、怀柔两县改区。2010年6月，崇文区并入东城区，宣武区并入西城区。

截至2011年年末，全市辖16个区县，其中包括东城、西城、朝阳、丰台、石景山、海淀、门头沟、房山、通州、顺义、昌平、大兴、怀柔、平谷14个区和密云、延庆两个县。下设138个街道、144个镇、33个乡、5个民族乡，共322个乡镇级政区；辖有2773个居民委员会、3941个村民委员会；下设55800个居民小组、34774个村民小组。

截至2011年年末，辖区常住人口2018.6万人，比上年末增加56.7万人；其中常住外来人口742.2万人，占常住人口的36.8%。常住人口中，城镇人口1740.7万人，占常住人口的86.2%；男性1040.7万人，占51.6%；女性977.9万人，占48.4%；14岁以下183.7万人，占9.1%；15~64岁1653.2万人，占81.9%；65岁以上181.7万人，占9%。辖区户籍人口1277.9万人，比上年末增加20.1万人。2011年，常住人口出生率8.3%，死亡率4.3%，自然增长率4%。

北京市行政区划统计表

项目 区县	街道 办事处	地区 办事处	建制镇	建制乡
东城区	17			
西城区	15			
朝阳区	23	19		
海淀区	22	2	5	
丰台区	14	2	2	3
石景山区	9			
门头沟区	4	1	8	
房山区	8	3	11	6
通州区	4	2	8	1
顺义区	6	7	12	
昌平区	2	5	10	
大兴区	5	5	9	
怀柔区	2	3	9	2
平谷区	2	4	10	2
密云县	2	1	17	
延庆县	3		11	4
合计	138	54	112	18