

北斗
DIPPER

蚂蜂窝

2015

中国 自驾游

→ 导航地图集

30+

蚂蜂窝旅行攻略

100%亲历自驾体验真实分享、真情奉献

中国地图出版社 联合出品
蚂蜂窝旅行网

180+

分省旅行地图、旅游城市地图

210+

全国经典自驾线路+精选城市周边自驾短线

蚂蜂窝旅游攻略APP，海量自驾资讯同步推送

蚂蜂窝
旅行家
指路



中国地图出版社



中国自驾游

→ 导航地图集

中国地图出版社 联袂出品
蚂蜂窝旅行网



中国自驾游

China Travel Guide 导航地图集

自驾亲历+旅行地图+线路推荐

全案策划 中图北斗文化传媒

责任编辑 / 刘洪涛

地图编辑 / 张丹 李迎 夏生魁

审校 / 许英华 王静怡 罗慧 赵欣

美术编辑 / 邵淳 庄岩

地图制作 / 李迎 陈书红 常瑞雪 吴金平 于芳

张丹 陈鹏羽 杨敏 黄丽娜 李文强

吴义淘 范文凌 宋荆阳

资料统筹 / 蔡雪 周国宝

审订 / 张冬梅

特别感谢



蚂蜂窝旅行攻略

本书中的信息都来自于旅行者的真实分享,包括详细的吃、住、行、景点、线路及实用信息,包括网友提供的原创照片和真实感受。

图书在版编目(CIP)数据

中国自驾游导航地图集 / 中图北斗文化传媒(北京)有限公司编著. -- 北京: 中国地图出版社, 2014.10
ISBN 978-7-5031-8444-4

I. ①中… II. ①中… III. ①交通图-中国-地图集
②旅游图-中国-地图集 IV. ①F512.99-64②K992.9

中国版本图书馆CIP数据核字(2014)第215871号

中国自驾游导航地图集

出版发行 中国地图出版社

社址 北京市白纸坊西街3号

网址 www.sinomaps.com

印刷 北京利丰雅高长城印刷有限公司

邮政编码 100054

经销 新华书店

成品规格 210mm × 297mm

印张 30

版次 2015年1月第1版

印次 2015年1月北京第1次印刷

定价 98.00元

书号 ISBN 978-7-5031-8444-4/K · 5084

审图号 GS(2014)2025号

本图集中国国界线系按照中国地图出版社1989年出版的1:400万《中华人民共和国地形图》绘制

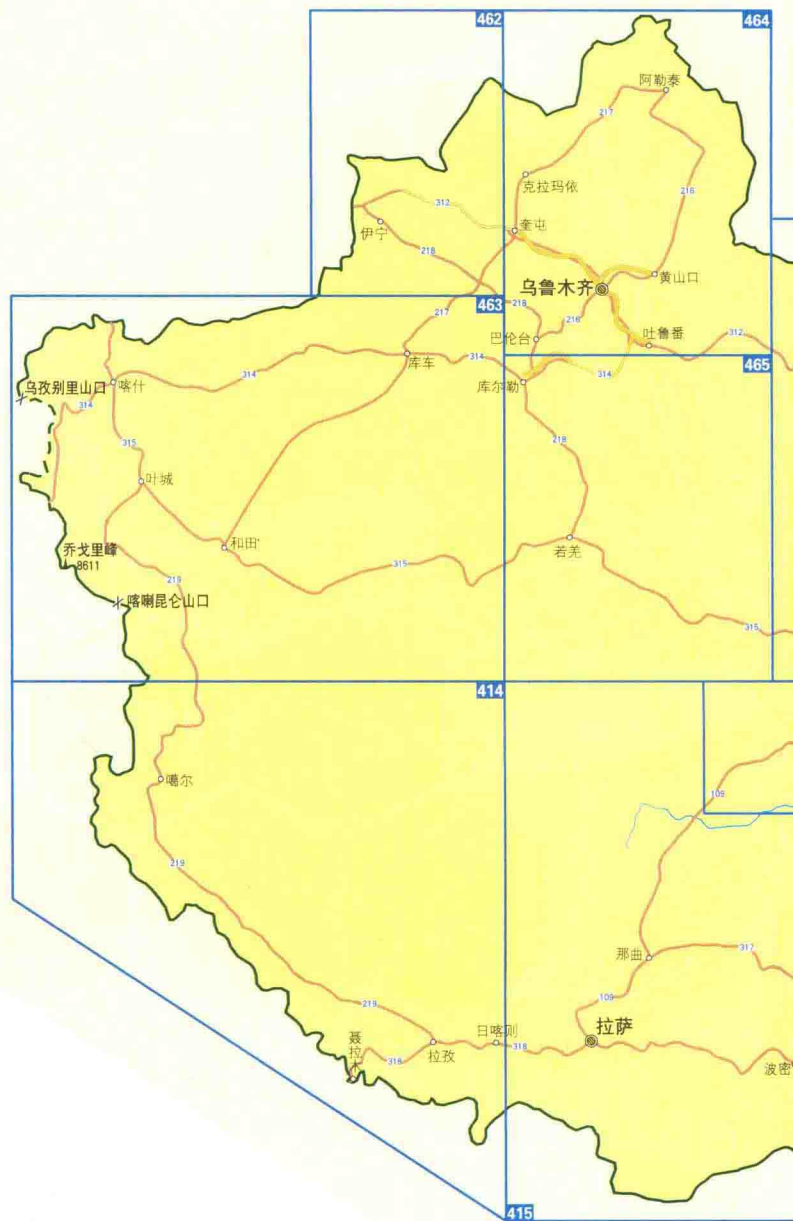
如有印装质量问题,请与我社发行部联系。电话:010-83493011

如有图书反馈信息,请与编辑联系。电话:010-83493077

声明:本书使用的部分图片因无法联系到作者,稿酬暂存编辑部。稿酬支付事宜请联系:010-83493077

地图分幅查询索引

KEY TO THE MAP PAGES



目录

Contents

中国经典自驾长线

7-13

漠北草原之旅.....	7	滇藏公路之旅.....	11
南北运河之旅.....	8	青藏公路之旅.....	12
醉生梦死之旅.....	9	丝绸之路之旅.....	13
川藏南线之旅.....	10		

序图·大区域行车详图

14-27

中国政区.....	14-15
中国高速公路.....	16-17
中国地形.....	18-19
中国旅游.....	20-21
环渤海地区.....	22-23
长江三角洲地区.....	24-25
珠江三角洲地区.....	26-27

省(直辖市、自治区\特别行政区)公路行车详图·交通旅游信息

28-473

北京市

北京市旅游信息..... 28-33

天安门及广场、什刹海风景区、南锣鼓巷、奥林匹克公园、恭王府、香山公园、龙庆峡
皇家建筑、京北草原风情、京东北山水游、拒马河盛夏寻幽、崇礼滑雪泡温泉

交通地图·城市地图

北京市全图.....	34-35
北京市公路里程表.....	34
北京六环/大兴通州亦庄.....	36-37
北京.....	38-39

天津市

天津市旅游信息..... 40-43

宝成博物院、意奥风情街、天津古文化街、永乐桥摩天轮、杨柳青古镇、西开教堂、天津国际邮轮母港、滨海航母主题公园、大沽口炮台遗址博物馆
天津洋楼、蓟县

交通地图·城市地图

天津市全图.....	44-45
天津市公路里程表.....	45
天津 滨海新区.....	46-47
天津.....	48-49

河北省

河北省旅游信息..... 51-53

清东陵、清西陵、西柏坡、苍岩山、天桂山、大境门长城、白洋淀、蔚县古城、崆山白云洞
承德、秦皇岛

交通地图·城市地图

河北省全图.....	54
河北省公路里程表.....	55
石家庄.....	56
石家庄市.....	57
保定市.....	58
张家口市.....	59
沧州市 衡水市.....	60-61
邢台市.....	62
邯郸市.....	63
廊坊市 承德市/承德.....	64-65
秦皇岛市 唐山市/秦皇岛 唐山.....	66-67

山西省

山西省旅游信息..... 68-71

云冈石窟、平遥古城、壶口瀑布、皇城相府、应县木塔、恒山、绵山、永乐宫
晋商大院、五台山

交通地图·城市地图

山西省全图.....	72
山西省公路里程表.....	73
太原.....	74
吕梁市.....	75
太原市 阳泉市 晋中市.....	76-77
大同市 忻州市 朔州市/大同 朔州.....	78-79
临汾市 运城市 长治市 晋城市/晋城 长治 长治 过境导向图 运城过境导向图.....	80-81

内蒙古自治区

内蒙古自治区旅游信息..... 82-87

响沙湾、五当召、美岱召、成吉思汗陵、巴丹吉林沙漠、元上都遗址、大青沟
阿拉善沙漠胡杨之旅、内蒙古东大草原之旅、克什克腾

交通地图·城市地图

内蒙古自治区全图/包头.....	88
内蒙古自治区公路里程表.....	89
呼和浩特.....	90
呼和浩特市 包头市 乌兰察布市 巴彦淖尔市 鄂尔多斯市 乌海市/呼和浩特过境导向图.....	91
阿拉善盟.....	92
呼伦贝尔市/呼伦贝尔.....	93
锡林郭勒盟 兴安盟 赤峰市 通辽市/赤峰.....	94-95

辽宁省

辽宁省旅游信息..... 96-99

沈阳故宫、千山、棋盘山、兴城古城、白玉山、九门口长城、发现王国主题公园、医巫闾山
大连、辽东山水人文之旅

交通地图·城市地图

辽宁省全图.....	100
辽宁省公路里程表.....	101
沈阳.....	102
大连 抚顺.....	103
辽宁省西部/锦州.....	104-105

辽宁省东北部..... 106-107

辽宁省东南部/丹东辽阳鞍山..... 108-109

吉林省

吉林省旅游信息..... 110-113

净月潭、向海、查干湖、伪满“八大部遗址”、长春世界雕塑公园、仙景台、叶赫那拉城
长白山、吉林防川镜泊湖之旅

交通地图·城市地图

吉林省全图.....	114
吉林省公路里程表.....	115
长春.....	116
四平 松原.....	117
吉林省西部/长春过境导向图.....	118-119
吉林省东部/延吉 吉林.....	120-121

黑龙江省

黑龙江省旅游信息..... 122-125

扎龙自然保护区、中国雪乡、龙凤湿地、乌苏镇、明月岛、汤旺河国家公园、卜奎清真寺、铁人纪念馆
哈尔滨、中国北极探秘之旅

交通地图·城市地图

黑龙江省全图.....	126
黑龙江省公路里程表.....	127
哈尔滨.....	128-129
齐齐哈尔 牡丹江 大庆.....	130
黑龙江省北部/黑河.....	131
黑龙江省南部/佳木斯.....	132-133

上海市

上海市旅游信息..... 134-137

静安寺、东方明珠、田子坊、上海外滩、南翔古镇、上海杜莎夫人蜡像馆、太阳岛
上海的商业街、新天地、安亭汽车城

交通地图·城市地图

上海市全图.....	138
上海市公路里程表.....	139
上海环城高速区域.....	140-141
上海.....	142-143

江苏省

江苏省旅游信息..... 144-149

夫子庙秦淮风光带、茅山、明祖陵、花果山、阳澄

China Road Atlas

for Self-driving

湖、天宁寺、留园

南京、苏州、无锡、扬州、镇江

交通地图·城市地图

江苏省全图 江苏省公路里程表	150-151
南京	152-153
无锡 苏州	154
扬州 常州	155
南京市 徐州市	156-157
连云港市 宿迁市 淮安市/连云港	158-159
盐城市 南通市	160-161
扬州市 泰州市 镇江市	162-163
常州市 无锡市 苏州市	164-165

浙江省

浙江省旅游信息 166-171

仙居、楠溪江、西塘古镇、河姆渡遗址、天目山、嘉兴南湖、江郎山、南浔古镇
杭州、温州、横店影视城、乌镇、浙东山海风光之旅

交通地图·城市地图

浙江省全图 浙江省公路里程表	172-173
杭州	174-175
宁波	176
温州	177
杭州市	178-179
湖州市 嘉兴市	180-181
宁波市 舟山市	182-183
绍兴市 金华市/绍兴义乌 金华	184-185
台州市 衢州市/台州 衢州	186-187
丽水市 温州市	188-189

安徽省

安徽省旅游信息 190-193

木坑竹海、杏花村、临溪古城、万佛湖、八公山、天堂寨、花戏楼、琅琊山
九华山、黄山、徽州古村

交通地图·城市地图

安徽省全图	194
安徽省公路里程表	195
合肥	196
池州市 黄山市/黄山	197
合肥市 六安市	198-199
蚌埠市 滁州市/蚌埠	200-201
马鞍山市 芜湖市 铜陵市	202
宣城市	203
安庆市/安庆	204-205
宿州市 淮北市 淮南市/淮北	206
亳州市 阜阳市	207

福建省

福建省旅游信息 208-211

湄洲岛、福建土楼、白水洋·鸳鸯溪、太姥山、霞浦滩涂、百丈崖瀑布、冠豸山
厦门、闽北碧水丹山之旅

交通地图·城市地图

福建省全图	212
福建省公路里程表	213
福州	214
厦门	215
福州市 宁德市 莆田市/莆田	216-217
南平市 三明市	218-219
泉州市 厦门市 漳州市 龙岩市/漳州 泉州	220-221

江西省

江西省旅游信息 222-225

井冈山、龙虎山、三清山、明月山、安义古村、叶坪红色旅游景区、梅岭、孺子路

九江、婺源

交通地图·城市地图

江西省全图	226
南昌	227
南昌市 新余市 宜春市	228-229
上饶市 鹰潭市 景德镇市	230-231
九江市 萍乡市/九江	232-233
吉安市 赣州市	234-235
抚州市	236
江西省公路里程表	237

山东省

山东省旅游信息 238-243

灵岩寺、五莲山、台儿庄古城、中都佛苑、沂水地下大峡谷、山陕会馆、黄河口生态旅游区、牟氏庄园

青岛、曲阜、泰山、胶东海滨之旅

交通地图·城市地图

山东省全图	244-245
山东省公路里程表	246
济南	247
青岛	248
烟台 潍坊 淄博	249
济南市 德州市/德州	250-251
聊城市 青岛市	252-253
滨州市 东营市 泰安市	254-255
莱芜市 淄博市 潍坊市	256-257
烟台市 威海市/威海	258-259
临沂市 日照市	260-261
菏泽市 济宁市 枣庄市	262-263

河南省

河南省旅游信息 264-269

嵩山、老界岭、殷墟、伏羲太昊陵、潞王陵、黄河小浪底风景区、鹳鹗山、鸡公山

洛阳、开封、南太行、豫南山水风光之旅

交通地图·城市地图

河南省全图/开封 洛阳	270-271
河南省公路里程表	272
郑州	273
郑州市	274
焦作市 济源市/焦作	275
三门峡市 洛阳市	276-277

安阳市 鹤壁市 濮阳市 新乡市/安阳	278-279
开封市 许昌市 漯河市 周口市 商丘市/许昌	280-281
南阳市 平顶山市/南阳	282-283
驻马店市 信阳市/信阳 驻马店	284-285

湖北省

湖北省旅游信息 286-289

清江画廊、九宫山、龙涎溪、明显陵、东湖风景区、大洪山、陆水、赤壁古战场

宜昌、鄂西武当神农之旅

交通地图·城市地图

湖北省全图	290
湖北省公路里程表	291
武汉	292-293
湖北省西部/宜昌	294-295
湖北省东部/荆州 襄阳	296-297

湖南省

湖南省旅游信息 298-303

里耶古镇、洪江古商城、虎形山-花瑶、宝峰湖、张谷英村、九嶷山、炎帝陵

长沙、张家界、凤凰古城、湖南人杰地灵之旅

交通地图·城市地图

湖南省全图	304
湖南省公路里程表	305
长沙 株洲 湘潭	306-307
湖南省北部	308-309
湖南省南部/衡阳	310-311

广东省

广东省旅游信息 312-317

梅州古城、潮州古城、雁南飞茶田度假村、万绿湖、湖光岩、花萼楼、连州地下河、海陵岛、鼎湖山、凤山祖庙

广州、深圳、开平、粤北丹霞特色之旅

交通地图·城市地图

广东省全图/湛江	318-319
广东省公路里程表	320
广州环线交通	321
广州	322
深圳 惠州 东莞 佛山	323
广州市 佛山市/肇庆	324-325
清远市 韶关市	326-327
河源市 惠州市	328-329
梅州市 潮州市 汕头市 揭阳市 汕尾市	330-331
东莞市 深圳市 珠海市 中山市/珠海	332-333
茂名市 云浮市 阳江市 江门市	334-335
湛江市	336
肇庆市	337

广西壮族自治区

广西壮族自治区旅游信息 338-341

大石围天坑、三娘湾、桂平西山、黄姚古镇、涠洲岛、水晶宫、北海银滩、三门海、巴马

桂林、中越边境田园之旅

交通地图·城市地图



广西壮族自治区全图 342
 广西壮族自治区公路里程表 343
南宁 344
桂林 柳州 345
 南宁市 防城港市 钦州市 北海市 崇左市/北海
 防城港 346-347
 桂林市 柳州市 来宾市/柳州过境导向图 桂林过境导
 向图 348-349
 贺州市 梧州市 350
 贵港市 玉林市 351
 百色市 河池市/百色 352-353

海南省

海南省旅游信息 354-356
 东部椰林、石山火山群、槟榔谷、霸王岭、五指山
三亚、海南碧海蓝天之旅
交通地图·城市地图
 海口 海南省公路里程表 357
 海南省全图/三亚 358-359

重庆市

重庆市旅游信息 360-362
 西阳桃花源、茶山竹海、磁器口古镇、四面山、巫
 山小三峡、黑山谷、白帝城、朝天门
大足石刻、武隆
交通地图·城市地图
 重庆市全图 重庆市公路里程表 363
重庆 364-365
 重庆市西部 366-367
 重庆市东部/万州 368-369

四川省

四川省旅游信息 370-375
 蜀南竹海、德格印经院、乐山大佛、金川十里红叶
 观赏区、天台山、峨眉山、亚丁自然保护区、格
 尔底寺
成都、九寨沟、川西丹巴小环线、川东北寻古之旅
交通地图·城市地图
 四川省全图 376
 四川省公路里程表 377
成都 378-379
 成都附近 380-381
 四川省西部 382-383
 四川省东部/乐山 384-385

贵州省

贵州省旅游信息 386-389
 镇远古城、西江千户苗寨、红枫湖、织金洞、甲秀
 楼、云峰屯堡、十丈洞大瀑布
黄果树瀑布、黔东南民族风情之旅
交通地图·城市地图
 贵州省全图 390
贵阳 391
 贵州省西部 贵州省公路里程表 392-393
 贵州省东部 394-395

云南省

云南省旅游信息 396-401

曼飞龙佛塔、罗平花海—牛街、松赞林寺、大山
 包、石林风景区、梅里雪山、九乡风景区、玉溪红
 塔
*丽江、大理、云南异域风情之旅、云南火山热海
 之旅*
交通地图·城市地图

云南省全图 402
 云南省公路里程表 403
昆明 404
 大理、丽江地区 405
 云南省西部/丽江 大理 406-407
 云南省东部/曲靖 玉溪 408-409

西藏自治区

西藏自治区旅游信息 410-413
 错那湖、桑耶寺、布达拉宫、南迦巴瓦峰、米堆冰
 川、雅鲁藏布大峡谷、巴松措、大昭寺
天上阿里之旅、中尼公路之旅
交通地图·城市地图
 西藏自治区全图/拉萨 414-415
 西藏自治区公路里程表 416
 拉萨附近 417

陕西省

陕西省旅游信息 418-421
 翠华山、华山、太白山、红石峡、炎帝陵、杨贵妃
 墓、法门寺
西安、陕北红色之旅
交通地图·城市地图
 陕西省全图 422
宝鸡 延安 汉中 423
西安 424-425
 西安市 咸阳市 426-427
 陕西省北部/榆林 428-429
 陕西省南部 430-431

甘肃省

甘肃省旅游信息 432-434
 崆峒山、郎木寺、麦积山、马蹄寺风景区、伏羲
 庙、拉卜楞寺、七一冰川、冶力关
甘肃丝绸之路之旅
交通地图·城市地图
 甘肃省全图 甘肃省公路里程表 435
 甘肃省西部/兰州 酒泉 武威 436-437
 甘肃省东部/平凉 白银 天水 438-439

青海省

青海省旅游信息 440-442
 贵德古城、察尔汗盐湖、孟达天池、扎陵湖—鄂陵湖
 结古寺、隆务寺、年保玉则、玉珠峰
青海湖
交通地图·城市地图
 西宁 格尔木 青海省公路里程表 443
 青海省全图 444-445

宁夏回族自治区

宁夏回族自治区旅游信息 446-447
 同心清真寺、沙坡头、西夏王陵、沙湖、青铜峡、
 六盘山、须弥山石窟

交通地图·城市地图

宁夏回族自治区全图 448-449
 宁夏回族自治区公路里程表 450
银川 451

新疆维吾尔自治区

新疆维吾尔自治区旅游信息 452-457
 火焰山、克孜尔千佛洞、可可托海、果子沟、楼兰
 遗址、艾提尕尔清真寺、和田大巴扎、怪石峪、博
 斯腾湖

乌鲁木齐、喀纳斯、新疆天山、伊犁环线之旅

交通地图·城市地图

新疆维吾尔自治区全图 458-459
乌鲁木齐 过境导向图 乌鲁木齐 460
 新疆维吾尔自治区里程表 461
 新疆维吾尔自治区西部/
 哈密吐鲁番喀什阿勒泰 462-463
 新疆维吾尔自治区东部/
 乌鲁木齐附近 库尔勒 464-465

香港特别行政区

香港特别行政区旅游信息 466-467
 太平山、星光大道、黄大仙祠、南丫岛、迪斯尼乐
 园、海洋公园、浅水湾

交通地图·城市地图

香港特别行政区全图 香港岛·九龙 468

澳门特别行政区

澳门特别行政区旅游信息 469
 葡京娱乐场、大三巴牌坊、妈阁庙、澳门旅游塔会
 展娱乐中心、渔人码头

交通地图·城市地图

澳门特别行政区全图 澳门半岛 470

台湾省

台湾省旅游信息 471-472
 天后宫、九份、阳明山、太鲁阁公园、日月潭、阿
 里山、垦丁公园、绿岛

交通地图·城市地图

台湾省全图/台北 473

地名索引 474-477

景点索引 478-480





中国自驾游

→ 导航地图集

中国地图出版社 联袂出品
蚂蜂窝旅行网



中国地图出版社

中国自驾游

China Travel Guide 导航地图集

自驾亲历+旅行地图+线路推荐

全案策划 中图北斗文化传媒

责任编辑 / 刘洪涛

地图编辑 / 张丹 李迎 夏生魁

审校 / 许英华 王静怡 罗慧 赵欣

美术编辑 / 邵淳 庄岩

地图制作 / 李迎 陈书红 常瑞雪 吴金平 于芳

张丹 陈鹏羽 杨敏 黄丽娜 李文强

吴义淘 范文凌 宋荆阳

资料统筹 / 蔡雪 周国宝

审订 / 张冬梅

特别感谢



蚂蜂窝旅行攻略

本书中的信息都来自于旅行者的真实分享,包括详细的吃、住、行、景点、线路及实用信息,包括网友提供的原创照片和真实感受。

图书在版编目(CIP)数据

中国自驾游导航地图集 / 中图北斗文化传媒(北京)有限公司编著. -- 北京:中国地图出版社, 2014.10
ISBN 978-7-5031-8444-4

I. ①中… II. ①中… III. ①交通图-中国-地图集
②旅游图-中国-地图集 IV. ①F512.99-64②K992.9

中国版本图书馆CIP数据核字(2014)第215871号

中国自驾游导航地图集

出版发行 中国地图出版社

社址 北京市白纸坊西街3号

网址 www.sinomaps.com

印刷 北京利丰雅高长城印刷有限公司

邮政编码 100054

经销 新华书店

成品规格 210mm × 297mm

印张 30

版次 2015年1月第1版

印次 2015年1月北京第1次印刷

定价 98.00元

书号 ISBN 978-7-5031-8444-4/K · 5084

审图号 GS(2014)2025号

本图集中国国界线系按照中国地图出版社1989年出版的1:400万《中华人民共和国地形图》绘制

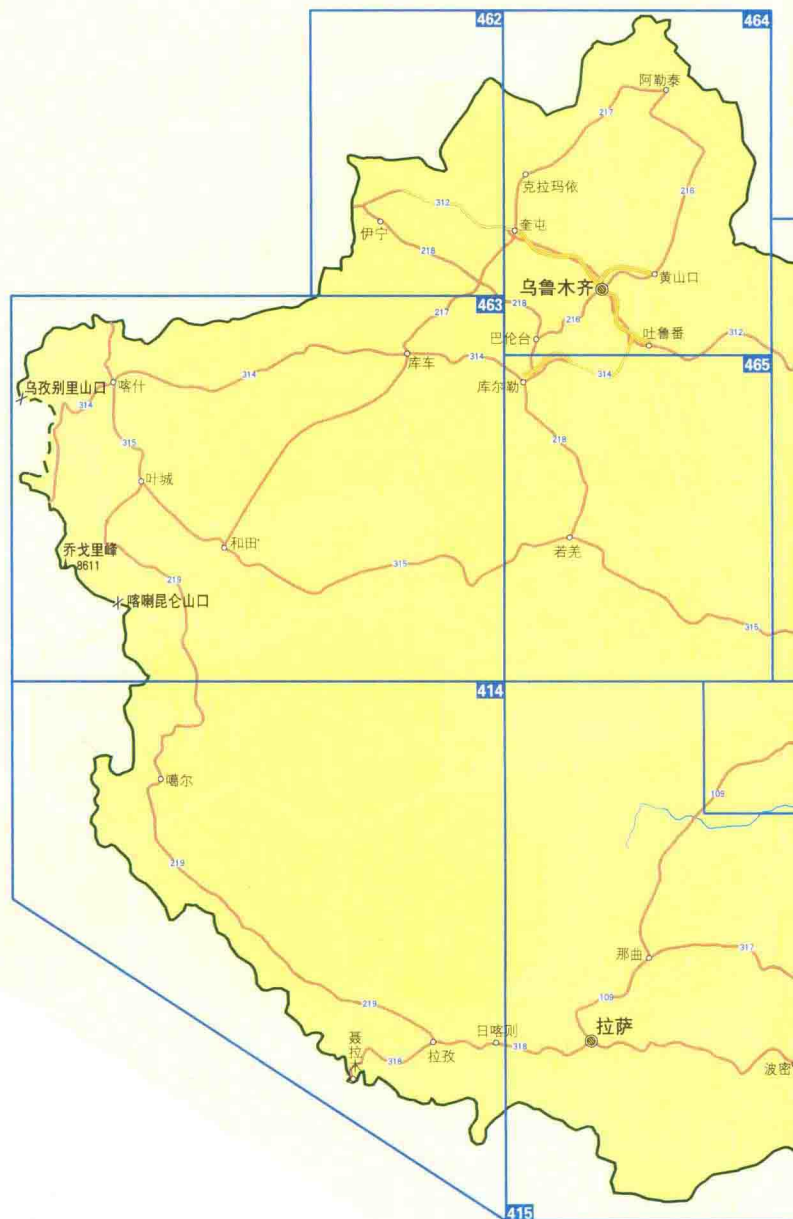
如有印装质量问题,请与我社发行部联系。电话:010-83493011

如有图书反馈信息,请与编辑联系。电话:010-83493077

声明:本书使用的部分图片因无法联系到作者,稿酬暂存编辑部。稿酬支付事宜请联系:010-83493077

地图分幅查询索引

KEY TO THE MAP PAGES

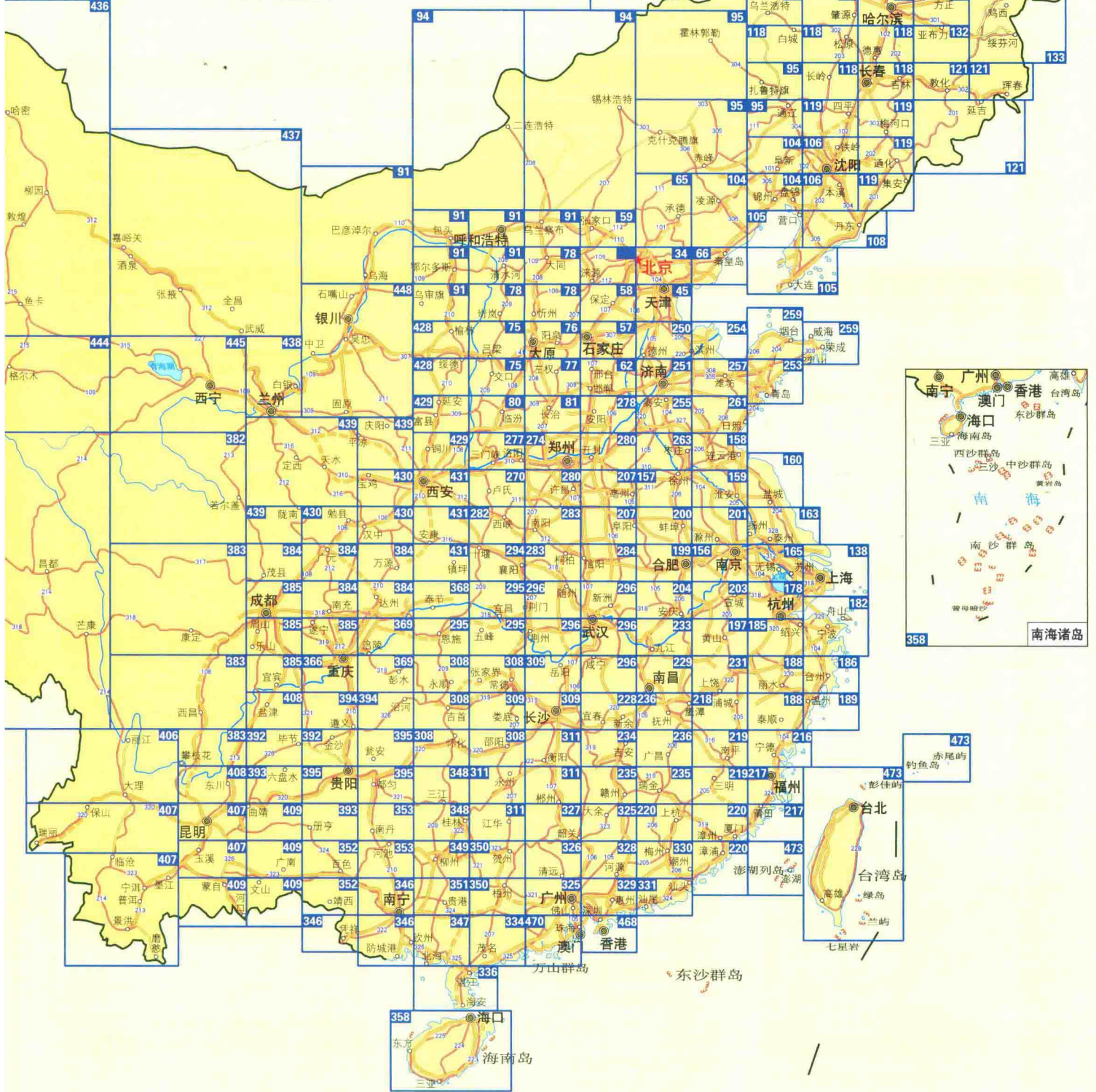


图例

省会城市 合肥 南京
 204 203
 图幅页码
 国道及编号
 高速公路 233 197
 主要城市 九江 黄山
 229 231
 图幅范围框线



宣城
 位于本书第203页



目录

Contents

中国经典自驾长线..... 7-13

漠北草原之旅.....	7	滇藏公路之旅.....	11
南北运河之旅.....	8	青藏公路之旅.....	12
醉生梦死之旅.....	9	丝绸之路之旅.....	13
川藏南线之旅.....	10		

序图·大区域行车详图..... 14-27

中国政区.....	14-15
中国高速公路.....	16-17
中国地形.....	18-19
中国旅游.....	20-21
环渤海地区.....	22-23
长江三角洲地区.....	24-25
珠江三角洲地区.....	26-27

省(直辖市、自治区\特别行政区)公路行车详图·交通旅游信息..... 28-473

北京市

北京市旅游信息.....	28-33
天安门及广场、什刹海风景区、南锣鼓巷、奥林匹克公园、恭王府、香山公园、龙庆峡 皇家建筑、京北草原风情、京东北山水游、拒马河盛夏寻幽、崇礼滑雪泡温泉	
交通地图·城市地图	
北京市全图.....	34-35
北京市公路里程表.....	34
北京六环/大兴通州亦庄.....	36-37
北京.....	38-39

天津市

天津市旅游信息.....	40-43
宝成博物院、意奥风情街、天津古文化街、永乐桥摩天轮、杨柳青古镇、西开教堂、天津国际邮轮母港、滨海航母主题公园、大沽口炮台遗址博物馆 天津洋楼、蓟县	
交通地图·城市地图	
天津市全图.....	44-45
天津市公路里程表.....	45
天津 滨海新区.....	46-47
天津.....	48-49

河北省

河北省旅游信息.....	51-53
清东陵、清西陵、西柏坡、苍岩山、天桂山、大境门长城、白洋淀、蔚县古城、崆山白云洞 承德、秦皇岛	
交通地图·城市地图	
河北省全图.....	54
河北省公路里程表.....	55
石家庄.....	56
石家庄市.....	57
保定市.....	58
张家口市.....	59
沧州市 衡水市.....	60-61
邢台市.....	62
邯郸市.....	63
廊坊市 承德市/承德.....	64-65
秦皇岛市 唐山市/秦皇岛 唐山.....	66-67

山西省

山西省旅游信息.....	68-71
云冈石窟、平遥古城、壶口瀑布、皇城相府、应县木塔、恒山、绵山、永乐宫 晋商大院、五台山	
交通地图·城市地图	
山西省全图.....	72
山西省公路里程表.....	73
太原.....	74
吕梁市.....	75
太原市 阳泉市 晋中市.....	76-77
大同市 忻州市 朔州市/大同 朔州.....	78-79
临汾市 运城市 长治市 晋城市/晋城 长治 长治 过境导向图 运城过境导向图.....	80-81

内蒙古自治区

内蒙古自治区旅游信息.....	82-87
响沙湾、五当召、美岱召、成吉思汗陵、巴丹吉林沙漠、元上都遗址、大青沟 阿拉善沙漠胡杨之旅、内蒙古东大草原之旅、克什克腾	
交通地图·城市地图	
内蒙古自治区全图/包头.....	88
内蒙古自治区公路里程表.....	89
呼和浩特.....	90
呼和浩特市 包头市 乌兰察布市 巴彦淖尔市 鄂尔多斯市 乌海市/呼和浩特过境导向图.....	91
阿拉善盟.....	92
呼伦贝尔市/呼伦贝尔.....	93
锡林郭勒盟 兴安盟 赤峰市 通辽市/赤峰.....	94-95

辽宁省

辽宁省旅游信息.....	96-99
沈阳故宫、千山、棋盘山、兴城古城、白玉山、九门口长城、发现王国主题公园、医巫闾山 大连、辽东山水人文之旅	
交通地图·城市地图	
辽宁省全图.....	100
辽宁省公路里程表.....	101
沈阳.....	102
大连 抚顺.....	103
辽宁省西部/锦州.....	104-105

辽宁省东北部.....	106-107
辽宁省东南部/丹东 辽阳 鞍山.....	108-109

吉林省

吉林省旅游信息.....	110-113
净月潭、向海、查干湖、伪满“八大部遗址”、长春世界雕塑公园、仙景台、叶赫那拉城 长白山、吉林防川镜泊湖之旅	
交通地图·城市地图	
吉林省全图.....	114
吉林省公路里程表.....	115
长春.....	116
四平 松原.....	117
吉林省西部/长春过境导向图.....	118-119
吉林省东部/延吉 吉林.....	120-121

黑龙江省

黑龙江省旅游信息.....	122-125
扎龙自然保护区、中国雪乡、龙凤湿地、乌苏镇、明月岛、汤旺河国家公园、卜奎清真寺、铁人纪念馆 哈尔滨、中国北极探秘之旅	
交通地图·城市地图	
黑龙江省全图.....	126
黑龙江省公路里程表.....	127
哈尔滨.....	128-129
齐齐哈尔 牡丹江 大庆.....	130
黑龙江省北部/黑河.....	131
黑龙江省南部/佳木斯.....	132-133

上海市

上海市旅游信息.....	134-137
静安寺、东方明珠、田子坊、上海外滩、南翔古镇、上海杜莎夫人蜡像馆、太阳岛 上海的商业街、新天地、安亭汽车城	
交通地图·城市地图	
上海市全图.....	138
上海市公路里程表.....	139
上海环城高速区域.....	140-141
上海.....	142-143

江苏省

江苏省旅游信息.....	144-149
夫子庙秦淮风光带、茅山、明祖陵、花果山、阳澄	

China Road Atlas

for Self-driving

湖、天宁寺、留园

南京、苏州、无锡、扬州、镇江

交通地图·城市地图

江苏省全图 江苏省公路里程表 150-151

南京 152-153

无锡 苏州 154

扬州 常州 155

南京市 徐州市 156-157

连云港市 宿迁市 淮安市/连云港 158-159

盐城市 南通市 160-161

扬州市 泰州市 镇江市 162-163

常州市 无锡市 苏州市 164-165

浙江省

浙江省旅游信息 166-171

仙居、楠溪江、西塘古镇、河姆渡遗址、天目山、嘉兴南湖、江郎山、南浔古镇

杭州、温州、横店影视城、乌镇、浙东山海风光之旅

交通地图·城市地图

浙江省全图 浙江省公路里程表 172-173

杭州 174-175

宁波 176

温州 177

杭州市 178-179

湖州市 嘉兴市 180-181

宁波市 舟山市 182-183

绍兴市 金华市/绍兴义乌 金华 184-185

台州市 衢州市/台州 衢州 186-187

丽水市 温州市 188-189

安徽省

安徽省旅游信息 190-193

木坑竹海、杏花村、临溪古城、万佛湖、八公山、天堂寨、花戏楼、琅琊山

九华山、黄山、徽州古村

交通地图·城市地图

安徽省全图 194

安徽省公路里程表 195

合肥 196

池州市 黄山市/黄山 197

合肥市 六安市 198-199

蚌埠市 滁州市/蚌埠 200-201

马鞍山市 芜湖市 铜陵市 202

宣城市 203

安庆市/安庆 204-205

宿州市 淮北市 淮南市/淮北 206

亳州市 阜阳市 207

福建省

福建省旅游信息 208-211

湄洲岛、福建土楼、白水洋·鸳鸯溪、太姥山、霞浦滩涂、百丈崖瀑布、冠秀山

厦门、闽北碧水丹山之旅

交通地图·城市地图

福建省全图 212

福建省公路里程表 213

福州 214

厦门 215

福州市 宁德市 莆田市/莆田 216-217

南平市 三明市 218-219

泉州市 厦门市 漳州市 龙岩市/漳州 泉州 220-221

江西省

江西省旅游信息 222-225

井冈山、龙虎山、三清山、明月山、安义古村、叶坪红色旅游景区、梅岭、孺子路

九江、婺源

交通地图·城市地图

江西省全图 226

南昌 227

南昌市 新余市 宜春市 228-229

上饶市 鹰潭市 景德镇市 230-231

九江市 萍乡市/九江 232-233

吉安市 赣州市 234-235

抚州市 236

江西省公路里程表 237

山东省

山东省旅游信息 238-243

灵岩寺、五莲山、台儿庄古城、中都佛苑、沂水地下大峡谷、山陕会馆、黄河口生态旅游区、牟氏庄园

青岛、曲阜、泰山、胶东海滨之旅

交通地图·城市地图

山东省全图 244-245

山东省公路里程表 246

济南 247

青岛 248

烟台 潍坊 淄博 249

济南市 德州市/德州 250-251

聊城市 青岛市 252-253

滨州市 东营市 泰安市 254-255

莱芜市 淄博市 潍坊市 256-257

烟台市 威海市/威海 258-259

临沂市 日照市 260-261

菏泽市 济宁市 枣庄市 262-263

河南省

河南省旅游信息 264-269

嵩山、老界岭、殷墟、伏羲太昊陵、潞王陵、黄河小浪底风景区、鹳ヶ山、鸡公山

洛阳、开封、南太行、豫南山水风光之旅

交通地图·城市地图

河南省全图/开封 洛阳 270-271

河南省公路里程表 272

郑州 273

郑州市 274

焦作市 济源市/焦作 275

三门峡市 洛阳市 276-277

安阳市 鹤壁市 濮阳市 新乡市/安阳 278-279

开封市 许昌市 漯河市 周口市 商丘市/许昌 280-281

南阳市 平顶山市/南阳 282-283

驻马店市 信阳市/信阳 驻马店 284-285

湖北省

湖北省旅游信息 286-289

清江画廊、九宫山、龙涎溪、明显陵、东湖风景区、大洪山、陆水、赤壁古战场

宜昌、鄂西武当神农之旅

交通地图·城市地图

湖北省全图 290

湖北省公路里程表 291

武汉 292-293

湖北省西部/宜昌 294-295

湖北省东部/荆州 襄阳 296-297

湖南省

湖南省旅游信息 298-303

里耶古镇、洪江古商城、虎形山-花瑶、宝峰湖、张谷英村、九嶷山、炎帝陵

长沙、张家界、凤凰古城、湖南人杰地灵之旅

交通地图·城市地图

湖南省全图 304

湖南省公路里程表 305

长沙 株洲 湘潭 306-307

湖南省北部 308-309

湖南省南部/衡阳 310-311

广东省

广东省旅游信息 312-317

梅州古城、潮州古城、雁南飞茶田度假村、万绿湖、湖光岩、花萼楼、连州地下河、海陵岛、鼎湖山、凤山祖庙

广州、深圳、开平、粤北丹霞特色之旅

交通地图·城市地图

广东省全图/湛江 318-319

广东省公路里程表 320

广州环线交通 321

广州 322

深圳 惠州 东莞 佛山 323

广州市 佛山市/肇庆 324-325

清远市 韶关市 326-327

河源市 惠州市 328-329

梅州市 潮州市 汕头市 揭阳市 汕尾市 330-331

东莞市 深圳市 珠海市 中山市/珠海 332-333

茂名市 云浮市 阳江市 江门市 334-335

湛江市 336

肇庆市 337

广西壮族自治区

广西壮族自治区旅游信息 338-341

大石围天坑、三娘湾、桂平西山、黄姚古镇、涠洲岛、水晶宫、北海银滩、三门海、巴马

桂林、中越边境田园之旅

交通地图·城市地图



广西壮族自治区全图 342
 广西壮族自治区公路里程表 343
南宁 344
桂林 柳州 345
 南宁市 防城港市 钦州市 北海市 崇左市/北海
 防城港 346-347
 桂林市 柳州市 来宾市/柳州过境导向图 桂林过境导
 向图 348-349
 贺州市 梧州市 350
 贵港市 玉林市 351
 百色市 河池市/百色 352-353

海南省

海南省旅游信息 354-356
 东部椰林、石山火山群、槟榔谷、霸王岭、五指山
三亚、海南碧海蓝天之旅
交通地图·城市地图
 海口 海南省公路里程表 357
 海南省全图/三亚 358-359

重庆市

重庆市旅游信息 360-362
 西阳桃花源、茶山竹海、磁器口古镇、四面山、巫
 山小三峡、黑山谷、白帝城、朝天门
大足石刻、武隆
交通地图·城市地图
 重庆市全图 重庆市公路里程表 363
重庆 364-365
 重庆市西部 366-367
 重庆市东部/万州 368-369

四川省

四川省旅游信息 370-375
 蜀南竹海、德格印经院、乐山大佛、金川十里红叶
 观赏区、天台山、峨眉山、亚丁自然保护区、格
 尔底寺
成都、九寨沟、川西丹巴小环线、川东北寻古之旅
交通地图·城市地图
 四川省全图 376
 四川省公路里程表 377
成都 378-379
 成都附近 380-381
 四川省西部 382-383
 四川省东部/乐山 384-385

贵州省

贵州省旅游信息 386-389
 镇远古城、西江千户苗寨、红枫湖、织金洞、甲
 秀楼、云峰屯堡、十丈洞大瀑布
黄果树瀑布、黔东南民族风情之旅
交通地图·城市地图
 贵州省全图 390
贵阳 391
 贵州省西部 贵州省公路里程表 392-393
 贵州省东部 394-395

云南省

云南省旅游信息 396-401

曼飞龙佛塔、罗平花海—牛街、松赞林寺、大山
 包、石林风景区、梅里雪山、九乡风景区、玉溪红
 塔
*丽江、大理、云南异域风情之旅、云南火山热海
 之旅*

交通地图·城市地图

云南省全图 402
 云南省公路里程表 403
昆明 404
 大理、丽江地区 405
 云南省西部/丽江 大理 406-407
 云南省东部/曲靖 玉溪 408-409

西藏自治区

西藏自治区旅游信息 410-413
 错那湖、桑耶寺、布达拉宫、南迦巴瓦峰、米堆冰
 川、雅鲁藏布大峡谷、巴松措、大昭寺
天上阿里之旅、中尼公路之旅
交通地图·城市地图
 西藏自治区全图/拉萨 414-415
 西藏自治区公路里程表 416
 拉萨附近 417

陕西省

陕西省旅游信息 418-421
 翠华山、华山、太白山、红石峡、炎帝陵、杨贵妃
 墓、法门寺
西安、陕北红色之旅
交通地图·城市地图
 陕西省全图 422
宝鸡 延安 汉中 423
西安 424-425
 西安市 咸阳市 426-427
 陕西省北部/榆林 428-429
 陕西省南部 430-431

甘肃省

甘肃省旅游信息 432-434
 崆峒山、郎木寺、麦积山、马蹄寺风景区、伏羲
 庙、拉卜楞寺、七一冰川、冶力关
甘肃丝绸之路之旅
交通地图·城市地图
 甘肃省全图 甘肃省公路里程表 435
 甘肃省西部/兰州 酒泉 武威 436-437
 甘肃省东部/平凉 白银 天水 438-439

青海省

青海省旅游信息 440-442
 贵德古城、察尔汗盐湖、孟达天池、扎陵湖—鄂陵湖
 结古寺、隆务寺、年保玉则、玉珠峰
青海湖
交通地图·城市地图
 西宁 格尔木 青海省公路里程表 443
 青海省全图 444-445

宁夏回族自治区

宁夏回族自治区旅游信息 446-447
 同心清真寺、沙坡头、西夏王陵、沙湖、青铜峡、
 六盘山、须弥山石窟

交通地图·城市地图

宁夏回族自治区全图 448-449
 宁夏回族自治区公路里程表 450
银川 451

新疆维吾尔自治区

新疆维吾尔自治区旅游信息 452-457
 火焰山、克孜尔千佛洞、可可托海、果子沟、楼兰
 遗址、艾提尕尔清真寺、和田大巴扎、怪石峪、博
 斯腾湖

乌鲁木齐、喀纳斯、新疆天山、伊犁环线之旅

交通地图·城市地图

新疆维吾尔自治区全图 458-459
乌鲁木齐 过境导向图 乌鲁木齐 460
 新疆维吾尔自治区里程表 461
 新疆维吾尔自治区西部/
 哈密吐鲁番喀什阿勒泰 462-463
 新疆维吾尔自治区东部/
 乌鲁木齐附近 库尔勒 464-465

香港特别行政区

香港特别行政区旅游信息 466-467
 太平山、星光大道、黄大仙祠、南丫岛、迪斯尼乐
 园、海洋公园、浅水湾

交通地图·城市地图

香港特别行政区全图 香港岛·九龙 468

澳门特别行政区

澳门特别行政区旅游信息 469
 葡京娱乐场、大三巴牌坊、妈阁庙、澳门旅游塔会
 展娱乐中心、渔人码头

交通地图·城市地图

澳门特别行政区全图 澳门半岛 470

台湾省

台湾省旅游信息 471-472
 天后宫、九份、阳明山、太鲁阁公园、日月潭、阿
 里山、垦丁公园、绿岛

交通地图·城市地图

台湾省全图/台北 473

地名索引 474-477

景点索引 478-480



漠北草原之旅

北京—阿尔山—漠河

线路指数

加油指数 ★★★ 河北路段加油站密集，汽油标号齐全。内蒙古境内，在一般干线和各县城公路都能加到93#汽油，离开干线和主要城市很难找到93#以上的汽油。

餐饮指数 ★★★★★ 河北以面食为主，内蒙古大草原和大兴安岭饮食以牛羊肉、奶茶为主。除外还有当地野味也是不错的选择。

住宿指数 ★★★★★ 这条线路属经典线路，途经的阿尔山、呼伦贝尔草原等主要城市、景点住宿方便，旅游设施齐全。夏天也可以在草原路边、湖边露营。

风光指数 ★★★★★ 木兰围场、达里诺尔湖、东乌草原、阿尔山国家森林公园、呼伦湖、满洲里、呼伦贝尔草原、莫尔道嘎国家森林公园、恩和、漠河。

路线一路向北，直达黑龙江漠河。无垠的草原、纯净的大兴安岭是实现梦想的旅途。观金山岭长城，雄关要塞，威震千古。穿行于木兰围场，在一望无际的草原，茂林密布的森林，寻找清代皇家狩猎园林往日盛况的依稀影子。

往北的风光，除了草原，还是草原，宁静而安详。也许很多人都曾留恋阿尔山的世外桃源，不想离去。在穿过莫尔道嘎色彩斑斓的“白桦林长廊”后，发现古树茂林，深山雪岭，是大兴安岭的本色。



第一段 北京—木兰围场—克什克腾 (647km)

行程 从北京出发，沿G45—S50行驶至木兰围场游览，然后经乌兰布统行驶至克什克腾。

路况 北京到木兰围场路段，路况良好，维护较好。乌兰布统到克什克腾中间有段盘山路，大概10千米，路况很差，要小心驾驶。

风情 自北京沿京承高速，沿途山峦叠嶂、沟壑纵横，还可眺望万里长城的精华——望京楼。从承德到克什克腾，经过木兰围场，领略清代皇家狩猎园林木葱郁、湖水密布，森林与草原两种景色交相辉映；再往北，出河北，进入内蒙古境内，一路草原风情，风光旖旎。

第二段 克什克腾—锡林浩特—阿尔山 (811km)

行程 从克什克腾出发，沿G303行驶至锡林浩特，游览达里诺尔湖、锡林郭勒大草原，然后经东乌珠穆沁旗行驶至阿尔山，沿途体验东乌草原。

路况 路况良好，道路在一望无际的草原上延伸，虽然路线稍长，不过景色宜人。

风情 沿途的草原风光，让人忘却城市的喧嚣。在达里诺尔湖观日出日落，看天湖一色，还有，不可错过的美味“全鱼宴”。在草原上策马扬鞭，或是看牛羊悠闲，白云蓝天。此外，还有一个神奇的阿尔山：草原在这里交汇，大兴安岭在这里驻足，冰雪资源在这里厚积，温泉在这里汇群。

第三段 阿尔山—呼伦贝尔 (636km)

行程 从阿尔山出发，沿S203—G301行驶至呼伦贝尔，途经呼伦湖、满洲里、呼和诺尔草原。

路况 路况良好，都是柏油路。阿尔山至满洲里车少、人少，可以独自享受草原风光。满洲里至呼伦贝尔是繁华路段，汽车流量大。

风情 呼伦湖似一颗明珠镶嵌在呼伦贝尔大草原，站在湖边，微波粼粼，天水一色，旅途的疲劳瞬间消散而去。满洲里巍峨耸立的国门，庄严肃穆，又融合中西文化，热情奔放。满洲里到呼伦贝尔，呼和诺尔草原、白音呼硕草原、金帐汗蒙古部落，处处是美丽的大草原风光。



第四段 呼伦贝尔—漠河 (550km)

行程 从呼伦贝尔出发，沿S201—X904—X901行驶至莫尔道嘎森林公园，途经恩和俄罗斯民族乡，然后走莫拉线—X324—S207到达漠河。

路况 路况良好，都是柏油路。莫尔道嘎镇有条金河公路是到金河镇的近道，75千米的砂石路。最后的黑龙江路段也是砂石路，沙尘大。

风情 恩和是全国唯一的俄罗斯民族乡。这里的生活始终保持着原始的俄罗斯民族的传统方式，在这里可以住俄式木刻楞房子，体验俄罗斯的饮食习惯和时令节气。穿行在莫尔道嘎森林公园，窗外古木参天，溪流密布，享受林海、蓝天白云的夏季风光和冰峰、雪岭的冬季风韵。再往北走，黑龙江境内沿路都是一望无际的大兴安岭森林。漠河是中国唯一一个可以欣赏到北极光的地方，极光横空出世，流光溢彩，令人难忘。

总里程：2644千米

出行天数：单程约需13天

适用车型：适用于各种车型（越野车、SUV）

适宜出行季节：夏季是草原最美的季节，处处“风吹草低见牛羊”，是避暑的好去处；秋季遍地金黄，远望山林尽染，天高气爽，是出游的好日子。



醉生梦死之旅

上海—黄山—庐山—湘西

线路指数

加油指数 ★★★★★ 沿途加油站密集，加油方便。

餐饮指数 ★★★★★ 江苏饮食清淡。江西、湖南饮食偏辣，江西善烹山珍野味和水产，湖南以湘菜为主。途经城市餐馆云集，选择性大，卫生条件也不错。

住宿指数 ★★★★★ 途经城市主要为旅游城市，住宿方便，设施齐全。

风光指数 ★★★★★ 黄山、婺源、三清山、景德镇、庐山、岳麓山、橘子洲、桃花源、张家界、凤凰古城。



总里程：1897千米
 出行天数：单程约需10天
 适用车型：适用于各种车型（小轿车、越野车、SUV）
 适宜出行季节：春秋两季，气候和景色都最佳。夏季炎热，冬季阴冷。

第一段 上海—黄山 (407km)


行程 从上海出发，沿G60—G56行驶至黄山。

路况 路况良好，全程高速。

风情 “五岳归来不看山，黄山归来不看岳”。未识已觉奇，游后仅剩惊叹。黄山之美，是一种无法用语言来表述的意境之美，有着让人产生太多联想的人文之美。无论是艳阳高照下显现出的铁骨铮铮的阳刚之美，还是云遮雾绕下若隐若现的妩媚之美，抑或是阳春三月里漫山遍野盛开的鲜花透出的浪漫之美，甚至在雪花纷飞的严冬处处银装素裹下的圣洁之美。

第二段 黄山—婺源—三清山—景德镇 (374km)

行程 从黄山出发，沿G56—三清山旅游公路行驶至三清山，之后沿三清山旅游公路—G56行驶至景德镇。



路况 路况良好，都是柏油路，沿途山路、弯道多。

风情 告别黄山，在皖南古村落中，窥探徽文化的细枝末节。进入江西，处处山水秀丽。漫步在婺源的粉墙青瓦中，不经意路过的一棵古树、一株老藤、一段断壁、一眼深井可能都蕴含着一个美丽的传说。江西的山雄伟而不失俊秀，三清山的云海、雾涛、日出、佛光，一定让你不虚此行。走进景德镇，探访悠久的陶瓷古迹，在三闾庙古街体会明代城镇的古风遗韵。

第三段 景德镇—九江—长沙 (590km)

行程 从景德镇出发，沿G56行驶至长沙，沿途游览庐山。

路况 路况良好，全程高速。

风情 走进庐山，也就走进了浩如烟海的丹青墨迹和诗的海洋中。苏轼写的“不识庐山真面目，只缘身在此山中”的庐山云雾；李白写的“飞流直下三千尺，疑是银河落九天”的秀峰马尾瀑；庐山独特的宗教文化氛围，造就“一山藏六教，走遍天下找不到”的奇观。来到长沙，不论你是喜欢探寻历史还是崇尚青春，抑或只为一饱口福，都能找到让你满意的答案。

第四段 长沙—常德—张家界—凤凰 (526km)

行程 从长沙出发，沿G5513行驶至张家界，途经常德桃花源，再沿S306—S229—G56到达凤凰。

路况 路况良好，长沙至张家界全程高速，张家界至吉首为省道，吉首至凤凰为高速，路上村寨比较多，弯道和上下坡路比较多，时速最好保持在70千米左右。

风情 沿途是一望无际的绿色平原，如诗如画的田园风光。探访桃花源，感受陶渊明的《桃花源记》里描写的世外桃源。九寨沟看水，张家界看山。这里三千座石峰拔地而起，八百条溪流蜿蜒曲折，仿佛置身于神山仙境之中，被誉为“中国山水画的原本”、“缩小的仙境，放大的盆景”。沿路青山绿水峡谷土家苗寨，风光旖旎。悄悄走进凤凰古城，古香古色的古街，鳞次栉比的吊脚楼，体验沈从文《边城》中描写这里的清丽的景色和淳朴的民风。入夜，泛舟沱江、逛古城夜景、流连酒吧喧嚣，迷失在凤凰醉生梦死的夜色里。

川藏南线之旅

成都—拉萨—樟木

川藏南线在5条进藏公路中里程最长，沿途跨越众多高山大河。同时沿途风光的壮丽奇伟和丰富多彩，是其他几条线路所不能比的。

沿途景点无数，二郎山的雄伟，大渡河的波涛，跑马溜溜的康定，摄影爱好者天堂的新都桥，世界高城理塘，香格里拉——稻城亚丁，毛垭大草原、宁静的然乌湖，还有巴松错、尼洋河，每一处都能让人驻足不前，每一处都荡涤着心灵的尘埃。只希望这里的一切永远保持这样一份纯净，让我们的心灵有一处可以寻求沉醉的地方。



线路指数

加油指数 ★★★★★ 沿途加油较方便。但是西藏境内不是所有的加油站都有93#汽油，而且过了新都桥以后，油价就涨了，最好是自备几个油箱桶，以备不时之需。

餐饮指数 ★★★★★ 康定以前，以川菜为主。之后，以藏餐的牛羊肉、酥油茶为主，但是沿路的县城、景点也能吃到川菜。

住宿指数 ★★ 一般的县城和城镇住宿条件较差，夏季建议露营。康定、八一、拉萨、日喀则等城市条件较好。

风光指数 ★★★★★ 康定城、新都桥、毛垭大草原、邦达草原、多拉神山、然乌湖、岗乡、色季拉山、巴松错、米拉山口、布达拉宫、羊卓雍错、扎什伦布寺、珠穆朗玛峰、樟木口岸。

色季拉山，聆听林芝古老的传说和宗教神话。

第三段 林芝—拉萨 (406km)

行程 从林芝出发，沿G318行驶至拉萨。

路况 路况良好，都是柏油路，道路平整。沿路风景美丽。

风情 沿着有“神秘的眼泪”之称的尼洋河行驶，沿途的河水、林地、草滩、水鸟、牦牛，编制成世外桃源的画卷。刚刚万分不舍的告别尼洋河，红红的土壤，深绿色的松林和红、黄、绿相间的彩林，就已经闯入我们的视野。越过米拉山，圣城拉萨已经在向我们召唤，每个人脸上都洋溢着笑容。

总里程：2844千米

出行天数：单程约需15天

适用车型：适用于各种车型（越野车、SUV）

适宜出行季节：夏秋两季是旅游的最佳时间，一般是5月至10月，其中要避开雨季的7、8月。

第一段 成都—康定—理塘 (611km)

行程 从成都出发，沿G5—G318行驶至理塘，途经康定。

路况 路况良好，但是新都桥至理塘路段，有几段盘山公路，弯急坡多，要小心驾驶。

风情 沿途依山傍水，风光秀丽。一曲动人的《康定情歌》，让无数人记住了这里的跑马山，在跑马山上，俯瞰康定全城，遥望远处的草原美景。翻过折多山，新都桥沿路美景令人陶醉，真是旖旎风光入境来，依依不舍。亚丁是一个落入凡间的精灵，巍峨洁白的雪峰，静静流淌的溪水，一湾湾明澈如镜的海子，这里是一片不被打扰的净土。沿着山路越过高山雪山，飞驰在广袤无垠的毛垭大草原，全身毛孔舒张，心旷神怡。

第二段 理塘—波密—林芝 (1075km)

行程 从理塘出发，沿S318行驶至林芝，途经波密。

路况 这段路是川藏南线最险的路段，翻山越水，山路又险、又窄、又陡，要特别小心。

风情 虽然路程艰辛，但是沿路的风光让我们欣慰。绿茵如毡的高山草甸，原始森林与田园风光交相辉映，群峰峻岭，河流婉转。随着雪山和冰川到达然乌湖、岗乡，宁静而又妩媚，散发着独特的韵味。穿过神奇的




第四段 拉萨—日喀则—樟木 (752km)

行程 沿G318行驶至樟木，途经日喀则、珠穆朗玛峰。

路况 路况不是很好，主要路段都是土路，还有盘山路，需小心驾驶。

风情 沿路寺庙众多，宗教色彩浓郁，三教共存的白居寺，历代班禅驻锡地扎什伦布寺，都是朝拜者的圣地。沿途的卡拉若拉冰川触手可及，羊卓雍错的朝圣者让人心感信仰神圣。当我们终于踏上珠穆朗玛峰的时候，仿佛地球被我们踩在脚下，还有什么能阻挡我们前行。在往樟木的路上，湛蓝的天空，绿油油的青稞，黄灿灿的油菜花，渐渐淹没在青山绿水中。



滇藏公路之旅

昆明—丽江—香格里拉—拉萨

滇藏公路沿途河谷纵横深邃，雪峰连绵，草原辽阔，原始森林、高山湖泊星罗棋布。还有，魅力无穷的大理，迷蒙慵懒的丽江，世人梦寐以求的乐土——香格里拉，以及独特的民族风情。

伴随着虔诚的朝圣者，参拜金碧辉煌的强巴林寺，驰骋在那曲大草原，沿路皆是广袤粗犷的藏北草原风光，世代传承的牧民风俗，圣湖纳木错能够冲开你的心扉，羊八井可以洗去一身的疲惫，顶礼膜拜布达拉宫，才能真正感受到朝圣者心中的神圣。

第一段 昆明—大理—丽江 (521km)


行程 从昆明出发，沿G56行驶至大理，再沿G214到达丽江。

路况 路况良好，主要为高速公路。

风情 漫步在“风花雪月”的大理古城，享受古城的悠闲自得。在白雪皑皑的苍山含情默默的注视中，在波光粼粼的洱海的陪伴下，轻轻地叩响古香古色的丽江古城。青石板路、小桥流水、城楼宅院，数不尽的丽江风韵。俊美秀丽的玉龙雪山，古老原始的泸沽湖女儿国，惋惜在此缠绵的短暂。



第二段 丽江—香格里拉—梅里雪山 (390km)



行程 从丽江出发，沿G214行驶至梅里雪山，途经香格里拉。

路况 路况良好，都是柏油路。但是香格里拉至梅里雪山路段，道路狭窄。雨季常因塌方造成交通阻断。

风情 沿途经过波澜壮阔的长江第一湾，穿越谷深流急的虎跳峡，悄悄走进香格里拉，这里是世人寻觅已久的人间天堂；雪山巍峨成群，草甸森林广袤无垠，无数高山湖泊错落有致地藏在雪山深处。在一路回味中，走进东竹林寺朝拜，为家人和朋友祈福。也许你看过了无数的雪山，但你一定没看过这么具有灵气的，只有虔诚祈祷，她才对幸运的人露出真容。

第三段 梅里雪山—芒康—昌都 (593km)

行程 从梅里雪山出发，沿G214行驶至昌都。

路况 路况良好，都是柏油路，主要为盘山公路。沿路风景美丽。

风情 沿途森林密布、峡谷深幽，地貌众多，多美景。跨越蜿蜒的澜沧江，翻越川藏线上最高的山口——东达山，从高入云天、白雪皑皑的山口极目远眺，川藏公路和澜沧江似两条晶亮的丝带，在千山万壑间，时隐时现。抵达邦达，在邦达草原上行驶，体验大草原的广袤无垠，偶尔停下来拍拍照片。之后沿澜沧江而行，沿路高山起伏，河谷深切，偶而山底的一片绿田，有江南般的秀美。

线路指数

加油指数 ★★★★★ 沿途加油较方便。注意的是西藏境内不是每个加油站都有93#汽油。还有，汽油价格过芒康后都会涨价。

餐饮指数 ★★★★★ 云南境内，美味各有特色。进入西藏，沿线都有川菜馆，还有正宗的藏族风味。

住宿指数 ★★ 云南境内的都是旅游城市，住宿条件都不错。西藏境内拉萨比较好外，一般的县城条件普通，卫生和其他设施较差。

风光指数 ★★★★★ 大理、丽江、香格里拉、梅里雪山、强巴林寺、伊日温泉、卡玛多塔林、孜珠寺、念青唐古拉山、纳木错、羊八井、布达拉宫。

第四段 昌都—那曲—拉萨 (1070km)

行程 沿G317—G109行驶至拉萨，沿途游览强巴林寺、伊日温泉、卡玛多塔林、孜珠寺。

路况 昌都至那曲路段是土石路，路况很差。那曲至拉萨路况良好，海拔高，小心驾驶。

风情 行程始终是笼罩在浓郁的宗教氛围当中，一路瞻仰藏区名寺：强巴林寺、噶玛寺、孜珠寺、布达拉宫等，感叹金碧辉煌、庄严肃穆的寺庙，聆听喇嘛低沉的经文，感受这里世代相传的信仰。在朝圣的旅程中，可以观看造型各异大小不一的卡玛多塔林，可以接受纳木错湖水的洗礼，可以体会这里古老延续的生活方式，可以在广袤粗犷的草原飞驰呐喊，感受大草原的开阔旷远。

