

中国古代大案探奇录

吴蔚◎著

# 敦煌

关山孤月

中国民主法制出版社

吴蔚◎著

# 敦煌

关山孤月

中国民主法制出版社



图书在版编目 (CIP) 数据

敦煌 / 吴蔚著. —北京: 中国民主法制出版社,

2015.6

(中国古代大案探奇录)

ISBN 978-7-5162-0872-4

I. ①敦… II. ①吴… III. ①侦探小说—中国—当代

IV. ① I247.5

中国版本图书馆 CIP 数据核字 (2015) 第 125625 号

图书出品人 刘海涛

出版统筹 赵卜慧

责任编辑 董理

责任印制 曲静

发行总监 杨荣刚

责任校对 姚丽娅

装帧设计 聂强

书名 敦煌——关山孤月

作者 吴蔚 / 著

出版·发行 中国民主法制出版社

地址 北京市丰台区右安门外玉林里 7 号 (100069)

电话 010-63055259 (总编室) 63057714 (发行部)

传真 010-63055259

http://www.npcpub.com

E-mail: mzfz@npcpub.com

经销 新华书店

开本 32 开 880 毫米 × 1230 毫米

印张 7.375

字数 192 千字

版本 2015 年 6 月第 1 版 2015 年 6 月第 1 次印刷

印刷 北京友谊印刷有限公司

书号 ISBN 978-7-5162-0872-4

定价 48.00 元 (全 2 册)

出版声明 版权所有, 侵权必究。

(如有缺页或倒装, 本社负责退换)






## 內容簡介

几处吹笳明月夜，何人倚剑白云天

安史之乱后，唐帝国分崩离析，国力由盛转衰。吐蕃趁虚占领了西域、河西、陇右等广大地区，数百年来繁盛的丝绸之路就此断绝，衰微于历史的长河中。大唐虽有心收复失地，却是力所不及，河湟遂成为帝国心中的隐痛。河西陷蕃后，敦煌成为汉人聚居地，虽百年来阻汉，没落西戎，而人物风化，一同内地，民众仍视自己为大唐子民，盼望有一天能够重新回到唐皇治下。于是，一场反抗暴政的大风暴酝酿在西极地平线上，静静等待爆发的合适时机……



# 总目录

## 关山孤月

引子	3
第一章 西极疮痍	27
第二章 龙兴景云	63
第三章 天女散花	103
第四章 风露娟娟	139
第五章 关山孤月	177
附录一 唐代年号表	215
附录二 吐蕃赞普世系	218
附录三 回鹘可汗世系	219
附录四 唐十道图	220
附录五 敦煌文书	221
附录六 沙州都督府图经残卷	224
附录七 摩尼教文献	225

## 碧海青天

第一章 浮云来去	1
第二章 倚楼人独	57
第三章 苒苒魂惊	103
第四章 梅花几落	145
第五章 碧海青天	197
尾声	249
附录 西晋索靖流传至今唯一墨迹《出师颂》	265
后记——万里归心对月明	267

# 目 录

## CONTENTS

### 关山孤月

#### 引子 3

然激湍之下，必有深潭；高丘之下，必有浚谷。无数人以血泪、甚至生命为代价，才换来了丝路的畅通、边塞的安宁。徙边者长年远离故土，几乎成了中原的弃民，却仍然坚守在广漠无垠的边陲，默默为中原王朝的和乐升平充当垫脚石。尽管有“无数铃声遥过碛”的喧嚣与繁华，但哀愁淡远的思绪始终徘徊在这片土地上。

#### 第一章 西极疮痍 27

河西自没入吐蕃之手，汉人飘零凋落，中原风俗逐渐衰微，唯于沙州另有一番天地。自佛教东渐传入中原以来，宏大的佛法始终照耀着这片淳朴的土地，慈悲的情怀孕育了一代又一代的人民。受佛教“大放光明”燃灯习俗的推动，敦煌元宵灯节不败反昌。只是在传统民俗之外，又增加了礼佛的佛俗。

#### 第二章 龙兴景云 63

敦煌素为各民族杂居之地，亦是各种宗教麇集之地，除儒、释、道之外，景教、祆教、摩尼教和地方的杂迷信都十分流行，敦煌由此被

称为“善国神乡”，各种宗教活动频繁而隆重。如粟特人多信奉祆教，在城外建有巨大的祆祠，时常举办赛祆。摩尼教在河西相对小众，在敦煌城中也设有一座简易礼忏堂，为本地摩尼法众提供共居精修善业之所。

### 第三章 天女散花

103

渥洼池是由上游众多的泉水汇集而成的一泓湖水，方圆不过数亩，水深浅不可测，四周则是浅滩，生长着藻类和芦苇。汉武帝时，有罪犯遭刑屯田于敦煌，见到有野马到渥洼池饮水，内中有一匹红马格外不同。罪犯知道天子好马，为赎己之罪，便设法捕捉到红马，献给汉武帝，称马是由水中神龙变化而来，汉武帝遂称红马为天马。

### 第四章 风露娟娟

139

花开花落，春去春来。尽管陷蕃汉人在衣食住行等诸多方面被迫吐蕃化，但他们仍然没有忘记自己是大唐的子民。多少次深夜徘徊，孤鸿野外，翔鸟北林，忧思伤怀，清风我襟。多少次举头望月，依依素影，恍然一梦，青衫泪湿，同是天涯。

### 第五章 关山孤月

177


自古以来，明月便是世人仰望的风景，人们更喜欢用自己的情感去描述月容月色。《诗经》有《月出》云：“月出皎兮，佼人僚兮。舒窈纠兮，劳心悄兮。”月亮出来，如此洁白光明，璀璨佳人，如此美貌动人，堪称一支温柔缠绵的爱情歌谣。李白则有《静夜思》：“举头望明月，低头思故乡。”道出了千古游子的思乡之情。

附录一 唐代年号表	215
附录二 吐蕃赞普世系	218
附录三 回鹘可汗世系	219
附录四 唐十道图	220
附录五 敦煌文书	221
附录六 沙州都督府图经残卷	224
附录七 摩尼教文献	225



几处吹笳明月夜，何人倚剑白云天？

——题记



# 引子

然激湍之下，必有深潭；高丘之下，必有浚谷。无数人以血泪，甚至生命为代价，才换来了丝路的畅通、边塞的安宁。徙边者长年远离故土，几乎成了中原的弃民，却仍然坚守在广漠无垠的边陲，默默为中原王朝的和乐升平充当垫脚石。尽管有『无数铃声遥过碛』的喧嚣与繁华，但哀愁淡远的思绪始终徘徊在这片土地上。



黄河九曲天边落。滔滔黄河水自星宿海<sup>[1]</sup>奔泻而出后，先由西向东流入巴蜀<sup>[2]</sup>，再折向西，重新流回陇右。又北折而后东流，

绕出一个S形大弯后，最终进入雍梁之地。自兰州起，蓦然掉头北上，一路直奔漠北荒原而去。如此，北上之黄河便形成了一道天然的地理界限，人们习惯以“河西”“河东”来称呼这一带黄河两岸的区域。

河西一带，地域辽阔，地形复杂——既有高耸入云的雪山，又有绵延起伏的陵谷；既有一望无垠的草原，又有浩瀚无边的荒漠，多是人力难以企及之处。来往于东、西的唯一通道，便是大名鼎鼎的河西走廊。河西走廊为西北至东南走向的狭长平地，东起乌鞘岭<sup>[3]</sup>，途经武威<sup>[4]</sup>、张掖、酒泉等地，西达敦煌，西宽东窄，南北之间最宽处不过二百里，窄处仅数十丈，因两边均是高山、形如走廊而得名。北面是龙首山、合黎山、马鬃山等群山。南面则是连接青藏高原的山岳地带，即白雪皑皑、林木葱郁的祁连山<sup>[5]</sup>，又名天山、南山<sup>[6]</sup>。祁连山悠远而古老，内中蕴藏着

[1] 星宿海：藏语称“错盆”（意为“花海子”，即斑斓之湖，因湖面波纹闪烁着奇异光彩而得名），地处黄河源头地区，海拔逾4000米，比五岳之首泰山还高出许多。东与扎陵湖相邻，西与黄河源流玛曲相接。地形为一狭长盆地，东西长30多公里，南北宽10多公里。黄河之水行进至此，因地势平缓，河面骤然展宽，流速也变缓，形成数以百计的大小不一、形状各异的湖泊，登高远眺，熠熠闪光，灿若列星，星宿海之名即由此而来。唐宋以来，人们普遍认为星宿海即是黄河源头。唐贞观年间，名将李靖、侯君集、李道宗（唐高祖李渊堂弟）等为平定吐谷浑，曾率领军马到达星宿海一带，“次星宿川，达柏海上，望积石山，览观河源”，“河源”即指黄河源头。

[2] 巴蜀：今四川省。陇右：即陇西（古人以西为右），从地理方位指称陇山（六盘山南段的别称）以西的地方。雍梁之地：今甘肃省，因先秦时期分全国为九州，甘肃省境大部属雍、梁二州，故名。兰州：因城南有皋兰山而得名，又名金城，今甘肃兰州。

[3] 乌鞘岭：藏语称为“哈香日”，意为和尚岭。今甘肃武威境内，属祁连山冷龙岭分支。除了是古丝绸之路及河西走廊的必经关隘外，乌鞘岭还是中国地理上的重要分界岭：季风区和非季风区的分界线，是东亚季风到达的最西端；陇中高原和河西走廊的天然分界；中国内流河和外流河的分界线；黄河和石羊河的分水岭；中国东部农业区和西部绿洲灌溉农业区牧区的天然分界；半干旱区向干旱区过渡的分界线。

[4] 武威：又名凉州、姑臧，今甘肃武威。张掖：又名甘州，今甘肃张掖西北。酒泉：又名肃州，今甘肃酒泉。敦煌：一作燉煌，又名沙州，今甘肃敦煌。

[5] 祁连山：坐落于青藏高原北缘，东西延伸880公里，南北宽约200—250公里，跨今甘肃省西南部和青海省东北部。山系北面俯临河西走廊，西至当金山（今阿尔泰山）口与阿尔金山相接，南临柴达木盆地，东南和东面分别以黄河和六盘山为界。

[6] “祁连”为古匈奴语，意为“天”，故祁连山又名天山，并非今新疆境内之天山。由于祁连山位处河西走廊和古代丝绸之路南面，当地居民和来往商旅习惯按方位称呼为“南山”。事实上，所谓的“南山”仅指河西走廊以南的一条山脉，为庞巨绵延的祁连山系最北面的一条山。

丰厚的永久积雪及巨大的史前冰川，重雾缥缈，气象万千，充满着神秘的原始气息。每当春天来临之时，山上冰雪开始融化，融水汇聚成数目众多的河流，在山峦北麓灌溉孕育出一片一片的绿洲。

虽则距海遥远，干燥少雨，但由于祁连山雪水的滋养，河西一带润泽如绒，水草肥美，自古便有人类在此繁衍生息。春秋战国时期，乌孙、月氏、羌人等游牧民族生活在这里。后来匈奴日益强盛，称霸一方，乌孙、月氏等相继被击败，被迫西迁或南徙，河西地区遂为匈奴所控制，成为匈奴的主要牧场。

汉朝立国后，匈奴势大，时常举兵入侵，掳掠人口和牲畜。大汉无力抵御来去如风的匈奴骑兵，自汉高祖刘邦开始，对匈奴采取“和亲”政策<sup>[1]</sup>。这种“和亲”，实际上就是一种妥协，不但要把汉朝公主嫁给匈奴单于，每年还得送给匈奴许多财物。尽管如此，“和亲”并没有换来边境的安宁，匈奴骑兵仍寇边不已。汉文帝时，匈奴骑兵甚至深入甘泉，一度进逼长安，严重威胁到大汉京师的安全。汉武帝雄才大略，慨然有为，即位后锐意富国强兵，立志改变对匈奴的弱势局面，雄心勃勃地开始训练骑射，并对匈奴发动了大规模的军事反击。

元狩二年（前121年）三月，骠骑将军霍去病率万骑出陇西，过焉支山<sup>[2]</sup>千余里，深入匈奴腹地，转战六天，与匈奴主力苦战于皋兰山，杀死匈奴折兰王和卢侯王，俘斩匈奴兵八千九百余，并获取匈奴镇国之宝祭天金人<sup>[3]</sup>。同年夏天，霍去病又与公孙敖、张骞、李广三将军领数万骑自北地出塞击匈奴。霍去病指挥汉军深入匈奴两千余里，直抵祁连山，袭破匈奴浑邪王、休屠王两部，斩获三万余人，取得重大胜利，此即为史籍所称“河西之战”。

[1] 汉代公主和亲缘由及始末、张骞通西域、大汉与匈奴争战、名将李广、卫青、霍去病等故事详见同系列小说《大汉公主》，本书不再赘述。

[2] 焉支山：又名燕支山，祁连山支脉，位于今甘肃山丹县东南。皋兰山：今甘肃兰州黄河西。北地：今甘肃环县。

[3] 祭天金人：即金佛像，来自印度。此祭天金人后来传奇般地引发了佛教在中原的传播，事见同系列小说《大汉公主》。

同年秋季，匈奴浑邪王和休屠王因大败于汉军，丢失西部大片领地，惧怕单于问罪，遂主动投降汉朝。汉武帝将降附者分别安置在陇西、北地、上郡、朔方、云中五郡，允许他们保留匈奴的风俗习惯，称为“五属国”。

经过河西之战后，汉朝疆域由此扩展到整条河西走廊及河湟<sup>[1]</sup>，匈奴远遁漠北，原来聚居在湟水流域的羌人则被驱赶到更西的地方，与匈奴的联系被彻底隔绝斩断。匈奴失去河西后，悲歌不已，有歌谣唱道：“亡我祁连山，使我六畜不蕃息。失我焉支山，使我妇女无颜色<sup>[2]</sup>。”

为了完全扼制河西走廊，汉武帝在浑邪王、休屠王原游牧区先后设置了酒泉、武威、张掖、敦煌四郡。又大力推行移民实边政策，将大量汉人迁移到四郡居住，以充实河西。并充分利用当地的肥沃绿洲发展农业生产。经过不断开垦和努力，到汉平帝时，河西四郡人口总计户数已达七万余户，人口近三十万。一时间，河西走廊阡陌相连，村落相望，成为不亚于关中的粮仓。

河西四郡是汉朝用战争和鲜血取得的重大战果，对日后中国的发展产生了深远的影响——它不但令河西地区由游牧区逐步变成了农业区，还由此打开了通往西域<sup>[3]</sup>的大门，成就了举世闻名的“丝绸之路”<sup>[4]</sup>。汉

[1] 河湟：原指黄河与湟水。湟水发源于青海湖畔，向东流至甘肃兰州附近注入黄河。又用河湟代指湟水流域及其与黄河汇合的一带地方，跨今青海、甘肃两省。

[2] 焉支山盛产红蓝花，花瓣中含有红、黄两种色素，初开呈粉红色，并有一股迷人的香气。越是濒临干枯，颜色越鲜艳，香气也越浓烈。匈奴妇女习惯采取英鲜者，放在石钵中反复杵槌，淘去黄汁后，即成鲜艳的红色染料，称为胭脂，用以修饰面容。单于正妻号“阏氏”，也是言其可爱如胭脂。

[3] 西域有广义与狭义之分。狭义西域指自玉门关（故址在今甘肃敦煌西北小方盘城）、阳关（故址在今甘肃敦煌西南古董滩，因在玉门关之南而得名）以西至葱岭以东，即今新疆天山南北，包括准噶尔沙漠以南、青藏高原以北、巴尔喀什湖附近地区。广义的西域则包括葱岭以西的亚洲西部和欧洲东部一带。中国史书中所提西域，多指狭义。

[4] 丝绸之路通常是指古代横贯亚欧的通道，其基本走向定于两汉时期，其起点一般认为是长安（今陕西西安）——实际上随改朝换代、政治中心转移而变化，如西汉时张骞以长安为起点，东汉时班超出使西域则以洛阳为起点——经关中平原、河西走廊（由张掖经酒泉、瓜州至敦煌。瓜州治所在今甘肃安西东南，此“安西”为今地名，非小说中所提“安西四镇”）、塔里木盆地，到达中亚，西亚进而联结欧洲及北非。因为由这条路西运的货物中以丝绸制品的影响最大，故得此名。这条道路也被称为“陆路丝绸之路”，以区别日后另外两条冠以“丝绸之路”名称的交通路线。



武帝先后两次派张骞经河西走廊出使西域，虽出于政治目的，但在客观上开辟了中外交流的新纪元——张骞是中国历史上第一个走出国门的外交使者<sup>[1]</sup>，到达过中亚、西亚的许多国家和地区，一手建起了中西文化交流的桥梁，被著名史学家司马迁誉为“凿空”，意为“开通大道”。

张骞通西域之后，中国和中亚及欧洲的商业活动迅速增加，东西方商人们纷纷沿着张骞探出的道路即丝绸之路往来贸易，中国出产的丝织品、金属工具等经由丝绸之路源源不断地运向中亚和欧洲，而西域的良马、地毯、玉石、珠宝、香料、葡萄、胡桃、苜蓿、黄瓜、石榴、胡萝卜等也回传入内地，丰富了中原的物质生活，西域诸国正式进入中原视野。汉宣帝神爵二年（公元前60年），汉朝正式在乌垒城<sup>[2]</sup>设置西域都护府，总管西域事务，保护往来商旅。汉之号令行于西域，天山南北第一次与内地连成一体。自此，西域地区正式归于中央政权统治。

丝绸之路是亚欧大陆的交通动脉，亦是中国、印度、希腊三种主要文化的交汇桥梁，在世界史上有重大意义。张骞踩踏出的这条道路，虽然艰险无比，途中不乏高山、沙漠，却成为了沟通东西方的“国道”，使者相望于道，商旅不绝于途，并延续长达数百年之久。

白云苍狗多翻覆，沧海桑田几变更。岁月如驰中，数不清的使者、商人、将军、士兵甚至逃犯，都在丝路上留下了深深的足迹。伴随着鸣鞭走马、阵阵驼铃，一幕幕精彩绝伦的故事在丝绸之路上交相上演，最终成就了河西的壮观与辉煌。隋唐时期，河西沿途的凉州、甘州、肃州、沙州等重镇均成为地沃物丰的繁华之地。隋大业五年（609年），隋炀帝西行至焉支山，西域二十七国诸王拜谒于路旁。隋炀帝命凉州、甘州士女盛饰纵观，“骑乘填咽，周亘数十里，以示中国之盛”，成为一场盛况

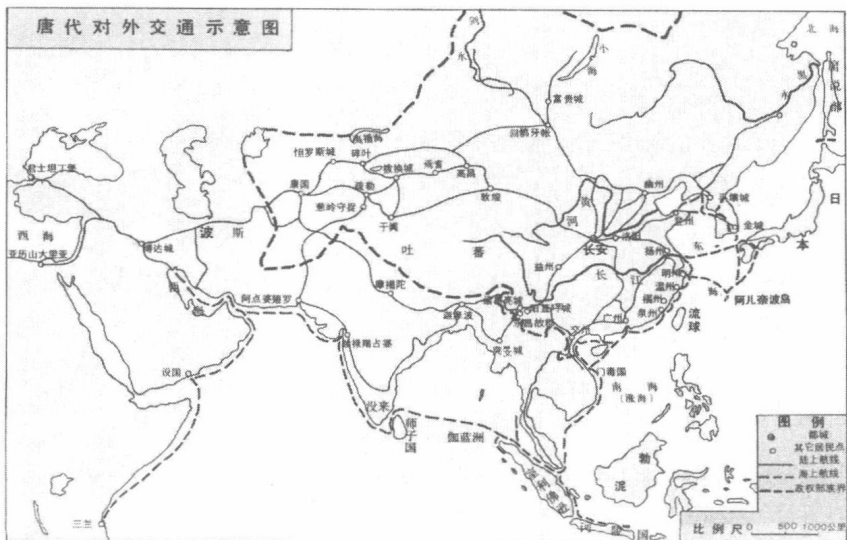
[1] 据史籍记载，早在西周时期，中原便同西域有了联系。《穆天子传》（西晋由盗墓贼不准从战国魏襄王墓中发掘出来的先秦古书，作者不详）记载：周穆王姬满（西周第五代君主）驾八骏，率六师，行数万里，到西方瑶池会见西王母国君。据传，西王母国即在西域昆仑山一带。但由于西域同内地频繁联系始于汉武帝统治时期，尤其张骞出使西域对中国和西方历史都具有深远的意义，所以史称西域以汉武帝时始通。据说汉武帝一心要征服西域，除了想得到神奇的汗血宝马之外，还想学周穆王，以功业博得西王母的垂青，好求得长生不老之药。事情详见同系列小说《大汉公主》。

[2] 乌垒城：今新疆轮台东北。郑吉为首任西域都护。

空前的国际大会。

大唐立国后，经“贞观之治”“开元盛世”，天下大治——四海之内，河清海晏，高山绝壑，耒耜亦满。于斯时也，烽燧不惊，华戎同轨。非但国力上达到巅峰，在内政、外交、军事、文化、艺术等方方面面，均取得了划时代的成就，此即后世所称“盛唐气象”。当时的中国，是世界上国力最强盛、经济最富庶、文化最辉煌的国家；当时的中国文明，是全世界的制高点。因为自信、开放、恢弘、博大、发达，大唐声威撒播四海。唐朝，成为东方的传奇。长安，成为传奇的乐土。

而通往乐土的丝绸之路，愈大放异彩，往来者络绎不绝，堪称彼时第一黄金大道，是世界的中心。“是时中国强盛，自安远门西尽唐境万二千里，阡陌相望，桑麻翳野，天下称富庶者无如陇右”。唐代边塞诗人岑参有诗云：“弯弯月出挂城头，城头月出照凉州。凉州七城十万家，胡人半解弹琵琶。”名诗人元稹则有诗道：“吾闻昔日西凉州，人烟扑地桑柘稠。葡萄酒熟恣行乐，红艳青旗朱粉楼。”均是河西昌盛异常的真实写照。敦煌地处河西走廊最西端，本号称“西极流沙之地”，到唐代时，因得边风之先，已发展成为与长安、洛阳、扬州、广州、益州



唐对外交通示意图

并列的国际级贸易大都市。

然激湍之下，必有深潭；高丘之下，必有浚谷。无数人以血泪、甚至生命为代价，才换来了丝路的畅通、边塞的安宁。自汉武帝置四郡以来，孤悬中原之外的河西便成了戍兵及边民集中之地。这些兵民本是中原汉人，是当时最富冒险精神、最有活力生气的一批人，勇者“奋而思斗”，智者“静而思谋”，却由于各种原因而被迫移居边陲，生活漂泊不定，加上满目荒凉的边塞景色，彷徨惆怅之情油然而生，难免会更加深切地思念家乡，即所谓“陇山<sup>[1]</sup>流水，鸣声幽咽，遥望秦川，肝肠断绝”，又有“陇头心欲绝，陇水不堪闻”“陇水潺湲陇树黄，征人陇上尽思乡”之句，感伤悲凉。

徙边者长年远离故土，几乎成了中原的弃民，却仍然坚守在广漠无垠的边陲，默默为中原王朝的和乐升平充当垫脚石。理解并同情边民的文人骚客将其心灵深处的忧愁悲叹倾泻进了诗文中——

唐代诗人王维《渭城曲》诗云：“渭城朝雨浥轻尘，客舍青青柳色新。劝君更尽一杯酒，西出阳关无故人。”李白有《关山月》云：“明月出天山，苍茫云海间。长风几万里，吹度玉门关。汉下白登道，胡窥青海湾。由来征战地，不见有人还。戍客望边邑，思归多苦颜。高楼当此夜，叹息未应闲。”李益《塞下曲》道：“天山雪后海风寒，横笛偏吹行路难。碛里征人三十万，一时回首月中看。”尤以王之涣《凉州词》最为出色：“黄河远上白云间，一片孤城万仞山。羌笛何须怨杨柳，春风不度玉门关。”噉兮极关山明月之思，萧兮得易水寒风之声。

于是，尽管有“无数铃声遥过碛”的喧嚣与繁华，但哀愁淡远的思绪始终徘徊在这片土地上。

[1] 陇山：即六盘山南段，亦名陇坂、陇坻、陇首。古代盘道六重始达山顶，故名。地处宁夏南部，位于今陕西、甘肃边境。山体大致为南北走向，长约240公里，是陕北黄土高原和陇西黄土高原的界山，及渭河与泾河的分水岭，曲折险峻。山的东南垂有老龙潭胜迹，为泾水源头之一。陇山以西，即为陇右。山之东的关中平原地势低平、作物繁茂，山之西地势高寒，群岭纠纷，两者相比，景物迥异。故《元和郡县因志》记述当时“每山东人西役，升此瞻望，莫不悲思”。