

长江少儿科普馆



Changjiang
Children's
Encyclopedia



中国孩子与科学亲密接触的殿堂



刘兴诗爷爷讲述

世界地理

—— 欧洲



刘兴诗 著
LIU XINGSHI ZHU

最具可读性的世界地理百科

320个地理专题，450幅精美图片
带你畅游多彩世界，领略自然之美

长江少儿科普馆



Changjiang
Children's
Encyclopedia

中国孩子与科学亲密接触的殿堂



刘兴诗爷爷讲述

世界地理

—— 欧洲

刘兴诗 著

鄂新登字 04 号

图书在版编目 (C I P) 数据

世界地理. 欧洲 / 刘兴诗著. — 武汉: 长江少年儿童出版社, 2015.7

(刘兴诗爷爷讲述)

ISBN 978-7-5560-2681-4

I. ①世… II. ①刘… III. ①地理—欧洲—少儿读物 IV. ①K91-49

中国版本图书馆 CIP 数据核字(2015)第 091740 号

世界地理·欧洲

出品人: 李 兵

出版发行: 长江少年儿童出版社

业务电话: (027)87679174 (027)87679195

网 址: <http://www.cjcp.com>

电子邮件: cjcp_cp@163.com

承 印 厂: 湖北新华印务有限公司

经 销: 新华书店湖北发行所

印 张: 12.75

印 次: 2015 年 7 月第 1 版, 2015 年 7 月第 1 次印刷

规 格: 720 毫米 × 1000 毫米

开 本: 16 开

书 号: ISBN 978-7-5560-2681-4

定 价: 29.80 元

本书如有印装质量问题 可向承印厂调换

目录

008

“日落的地方” 欧洲

RILUODEDIFANG OUZHOU

西欧.....	010
“S”形的大西洋.....	011
“雾都”伦敦.....	013
难忘的剑桥.....	015
“北方雅典”爱丁堡.....	018
神秘莫测的尼斯湖.....	020
沉默的巨石阵.....	022
“黑色池塘”都柏林.....	024
海水里吐出来的荷兰.....	027
“水上城市”阿姆斯特丹.....	030
国际法庭所在地海牙.....	032
“郁金香王国”库肯霍夫公园.....	035
“欧洲门户”鹿特丹.....	037
“欧洲首都”布鲁塞尔.....	040
比利时的门户安特卫普.....	042
“桥梁之城”卢森堡.....	044
“世界花都”巴黎.....	047
“海峡跳板”诺曼底半岛.....	050
法兰西的海上门户马赛.....	052
岬角悬崖上的摩纳哥.....	054
中欧.....	057
“欧洲脊梁”阿尔卑斯.....	058

欧洲第二大河多瑙河	061
“世界音乐之都” 维也纳	063
红衣大主教居住的萨尔茨堡	065
金色的布拉格	068
熊城伯尔尼	070
欧洲的联合国城市日内瓦	072
瑞士的金融心脏苏黎世	075
别样的湖滨城市卢塞恩	077
“邮票王国” 列支敦士登	079
废墟上重生的柏林	082
人文的莱茵峡谷	085
双塔高耸的科隆	088
易北河口的汉堡	090
“啤酒之都” 慕尼黑	092
欧洲的绿色心脏黑林山	095
德国的古堡	097
古城华沙的故事	100
“多瑙河明珠” 布达佩斯	102



目录

北欧.....	105
万里冰封的北冰洋.....	106
奇特的“海的巷道”峡湾.....	108
“上帝的山谷”奥斯陆.....	110
“冰”与“火”的国度冰岛.....	112
安徒生的故乡欧登塞.....	115
“商人之港”哥本哈根.....	117
“北方威尼斯”斯德哥尔摩.....	120
北极光映照下的拉普兰德.....	122
波罗的海的女儿赫尔辛基.....	125
南欧.....	128
地中海.....	129
斗牛士王都马德里.....	131
“伊比利亚半岛的明珠”巴塞罗那.....	133
“海克力斯柱”直布罗陀.....	135
夹缝里生存的安道尔.....	137
藏在河口里的里斯本.....	140



一年四熟的亚速尔群岛	142
条条大路通罗马	144
世界建筑奇观比萨斜塔	147
浪漫的水城威尼斯	149
“化石城市”庞培	151
“花之都”佛罗伦萨	153
伦巴第平原上的米兰	156
意大利靴尖上的西西里	158
世界天主教的心脏梵蒂冈	161
“国中之国”圣马力诺	163
地中海十字路口马耳他	165
古希腊文明发源地雅典	168
奥林匹亚圣火燃起的地方	170
谜样的克里特岛	172
河湖怀抱里的布加勒斯特	174
花园和矿泉城索非亚	176
玫瑰盛开的卡赞勒克山谷	178
白色城堡贝尔格莱德	181
巴尔干英雄城萨拉热窝	183
石灰岩高原上的喀斯特	185
东欧	188
乌克兰古都基辅	189
温暖如春的克里米亚半岛	191
红星照耀四方的莫斯科	194
白夜光环下的圣彼得堡	196
哺育俄罗斯大地的伏尔加河	199

长江少儿科普馆



Changjiang
Children's
Encyclopedia



中国孩子与科学亲密接触的殿堂



刘兴诗爷爷讲述

世界地理

—— 欧洲



刘兴诗 著
LIU XINGSHI ZHU

最具可读性的世界地理百科

320个地理专题，450幅精美图片
带你畅游多彩世界，领略自然之美

Changjiang
Children's
Encyclopedia
长江少儿科普馆



刘兴诗爷爷讲述
世界地理

亚细亚，欧罗巴，同在北半球天空下
漫长历史，绽放出文明的奇葩
阿非利加，澳大利亚，同在南方太阳照耀下
多少奇观，多少民族，造就独特美景和文化
北美洲，南美洲，合组成一幅新大陆的图画
冰封的南极大陆，波涛汹涌的四大洋
我们的世界无边无涯



长江少年儿童
出版集团
CHANGJIANG CHILDREN'S
PUBLISHING GROUP

ISBN 978-7-5560-2681-4



9 787556 026814 >

定价：29.80元

长江少儿科普馆



Changjiang
Children's
Encyclopedia

中国孩子与科学亲密接触的殿堂



刘兴诗爷爷讲述

世界地理

—— 欧洲

刘兴诗 著

目录

Contents

008

“日落的地方” 欧洲

RILUODEDIFANG OUZHOU

西欧.....	010
“S”形的大西洋.....	011
“雾都”伦敦.....	013
难忘的剑桥.....	015
“北方雅典”爱丁堡.....	018
神秘莫测的尼斯湖.....	020
沉默的巨石阵.....	022
“黑色池塘”都柏林.....	024
海水里吐出来的荷兰.....	027
“水上城市”阿姆斯特丹.....	030
国际法庭所在地海牙.....	032
“郁金香王国”库肯霍夫公园.....	035
“欧洲门户”鹿特丹.....	037
“欧洲首都”布鲁塞尔.....	040
比利时的门户安特卫普.....	042
“桥梁之城”卢森堡.....	044
“世界花都”巴黎.....	047
“海峡跳板”诺曼底半岛.....	050
法兰西的海上门户马赛.....	052
岬角悬崖上的摩纳哥.....	054
中欧.....	057
“欧洲脊梁”阿尔卑斯.....	058

欧洲第二大河多瑙河	061
“世界音乐之都”维也纳	063
红衣大主教居住的萨尔茨堡	065
金色的布拉格	068
熊城伯尔尼	070
欧洲的联合国城市日内瓦	072
瑞士的金融心脏苏黎世	075
别样的湖滨城市卢塞恩	077
“邮票王国”列支敦士登	079
废墟上重生的柏林	082
人文的莱茵峡谷	085
双塔高耸的科隆	088
易北河口的汉堡	090
“啤酒之都”慕尼黑	092
欧洲的绿色心脏黑林山	095
德国的古堡	097
古城华沙的故事	100
“多瑙河明珠”布达佩斯	102



目录

北欧	105
万里冰封的北冰洋	106
奇特的“海的巷道”峡湾	108
“上帝的山谷”奥斯陆	110
“冰”与“火”的国度冰岛	112
安徒生的故乡欧登塞	115
“商人之港”哥本哈根	117
“北方威尼斯”斯德哥尔摩	120
北极光映照下的拉普兰德	122
波罗的海的女儿赫尔辛基	125
南欧	128
地中海	129
斗牛士王都马德里	131
“伊比利亚半岛的明珠”巴塞罗那	133
“海克力斯柱”直布罗陀	135
夹缝里生存的安道尔	137
藏在河口里的里斯本	140



一年四熟的亚速尔群岛	142
条条大路通罗马	144
世界建筑奇观比萨斜塔	147
浪漫的水城威尼斯	149
“化石城市”庞培	151
“花之都”佛罗伦萨	153
伦巴第平原上的米兰	156
意大利靴尖上的西西里	158
世界天主教的心脏梵蒂冈	161
“国中之国”圣马力诺	163
地中海十字路口马耳他	165
古希腊文明发源地雅典	168
奥林匹亚圣火燃起的地方	170
谜样的克里特岛	172
河湖怀抱里的布加勒斯特	174
花园和矿泉城索非亚	176
玫瑰盛开的卡赞勒克山谷	178
白色城堡贝尔格莱德	181
巴尔干英雄城萨拉热窝	183
石灰岩高原上的喀斯特	185
东欧	188
乌克兰古都基辅	189
温暖如春的克里米亚半岛	191
红星照耀四方的莫斯科	194
白夜光环下的圣彼得堡	196
哺育俄罗斯大地的伏尔加河	199

瑞士阿尔卑斯山区风光。(曾志/FOTOE)



欧罗巴，日落的地方。

为什么会有这样的名字？

传说是古代腓尼基人取的。腓尼基人住在西亚，地中海东岸，瞧见太阳沉落在西边的爱琴海上，就把那儿叫做欧罗巴。

欧罗巴，就是“日落的地方”的意思呀。

腓尼基人是海上航行的高手，也是地中海上最早的主人。一年年过去，他们驾驶着船儿追赶着落日的霞光，朝西方越驶越远，发现的地方也越来越多，不管三七二十一，就统统叫欧罗巴。

关于欧罗巴这个名字的起源，还有一个神话传说。

根据希腊神话，欧罗巴是一个美丽的公主，被众神之王宙斯看中了。于是宙斯变成了一头公牛，把她诱骗到远方去了。这个公主居住的地方，就取名为欧罗巴。

关于欧罗巴名字的起源，请问你，相信哪一个传说？

欧罗巴，欧亚大陆的西部。南北分布的乌拉尔山脉、乌拉尔河和高加索山脉，把它和亚洲分开。欧洲的面积约为 1016 万平方千米，是世界第六大洲。

欧亚大陆好好的，为什么硬要分开，作为两个不同的大洲呢？

因为地理形势变了呀。世界最大的欧亚大陆，延长到这里变了样，再也不是一大片连在一起的陆地了，许多内海和海湾伸展进来，造成弯弯曲曲的海岸，岛屿和半岛面积占整个面积的三分之一，和欧亚大陆东部的亚洲部分大不一样，干脆另外取一个名字吧。

因为这儿的居民以白种人为主，和亚洲的人种不一样，古时候欧洲和亚洲发展的历史也不一样，所以把它从欧亚大陆划分出来，单独成为一个大洲。

欧洲的国家 >>

北欧有丹麦、芬兰、瑞典、挪威和冰岛。中欧有德国、奥地利、瑞士、列支敦士登、波兰、捷克、斯洛伐克和匈牙利。西欧有英国、爱尔兰、荷兰、比利时、卢森堡、法国和摩纳哥。南欧有西班牙、葡萄牙、安道尔、意大利、圣马力诺、梵蒂冈、马耳他、斯洛文尼亚、克罗地亚、波斯尼亚和黑塞哥维那、塞尔维亚、黑山、马其顿、阿尔巴尼亚、希腊、罗马尼亚和保加利亚。东欧有俄罗斯、白俄罗斯、乌克兰、摩尔多瓦、爱沙尼亚、拉脱维亚和立陶宛。

“日落的地方”
欧洲

西风羽翼下的——

西欧

温暖的西风，吹暖了西欧大地。
温暖的洋流，烫热了西欧的海岸线。
得天独厚的环境条件，得感谢上天。
英伦三岛的阴霾雨云，在海峡上慢慢飘散。
海上刮来的春风，吹着风车团团转。
这里有卢森堡古堡、比利时农舍，
这里有香喷喷的荷兰郁金香花田。
爱尔兰乡村风光看不尽，
法兰西香槟美酒喝不完。



英国北爱尔兰北部沿海堤道海岸风光。(张奋泉 / FOTOE)