

陸運高 著

看版圖

學中國歷史

輕鬆地閱讀歷史
形象地理解歷史
快樂地記住歷史

中華書局

陸運高 著

看版圖



學中國歷史



中華書局

□ 插圖繪製：陸昭 蒙琦 黃茹
□ 插圖繪製：秦斌
□ 責任編輯：熊玉霜
□ 裝幀設計：孟孟

看版圖

學中國歷史

□

作者
陸運高

□

出版

中華書局（香港）有限公司

香港鯉魚涌英皇道1065號東達中心1306室
電話：(852)25250102 傳真：(852)27138202
電子郵件：info@chungwabook.com.hk
網址：http://www.chungwabook.com.hk

□

發行

香港聯合書刊物流有限公司

香港新界大埔汀麗路36號
中華商務印刷大廈3字樓
電話：(852)21502100 傳真：(852)24073062
電子郵件：info@suplogistics.com.hk

□

印刷

陽光印刷製本廠

香港柴灣安業街3號 新藝工業大廈6樓G、H座

□

版次

2006年1月初版

2010年9月再版

© 2006 2010 中華書局（香港）有限公司

□

印數

2006年1月第1次印刷 1-2000冊
2006年4月第2次印刷 2001-3500冊
2006年7月第3次印刷 3501-5000冊
2007年4月第4次印刷 5001-6500冊
2008年4月第5次印刷 6501-8000冊
2010年9月第6次印刷 8001-9500冊

□

ISBN：978-962-8885-12-1

序言

先師譚其驤（季龍）先生有言：“歷史好比演劇，地理就是舞台；如果找不到舞台，哪裏看得到戲劇！”

任何歷史都是特定的人物在特定的時間和空間範圍中的活動，當然離不開地理環境，並受其制約。

歷史和地理是密不可分的。例如古今地名的變化，我們就必須了解。如果不了解，不是找不到這個地名，就是張冠李戴，以至無法理解本來很明白的歷史事實。中學語文課本曾選用唐朝詩人岑參的《白雪歌送武判官歸京》。根據作者的描述，他在“忽如一夜春風來，千樹萬樹梨花開”的景況下，在輪台目送武判官進天山。今天的輪台，離天山數百公里，在輪台無論如何也看不到天山。但如果了解唐朝的輪台是在今烏魯木齊附近，這個疑問就不存在了。又如，北宋覆滅後，趙構在南京即位，又在金兵的追逼下逃到揚州，再渡過長江。如果以為這個南京就是今天的南京，則無法理解當時的軍事形勢：既然金兵是從北向南進軍的，趙構為什麼還要從南京北上到揚州？這不是正中（金兵的）下懷嗎？實際上，北宋的南京是今天河南省的商丘。由此南下，沿着當時的汴渠逃到揚州，這樣的逃跑路線就順理成章了。

除了古今地名的變化，中國歷史疆域的變遷也是歷史地

理學的必修課。不用說一般讀者，即使是專家學者，或者偉人巨子，讀歷史也必須藉助專門的工具書。

1955年在中南海懷仁堂召開全國人民代表大會時，毛澤東遇到歷史學家吳晗，就談到讀歷史書時往往不知道一些地名的今地，問他有什麼書可查。吳晗推薦了楊守敬的《歷代輿地圖》，又說明此圖的不便之處，建議加以重編改繪。毛澤東隨後批示同意。吳晗受命組織並主持“重編改繪楊守敬《歷代輿地圖》委員會”，並推薦先師擔任主編。由於種種原因，毛澤東直到1976年逝世時尚未看到這一成果，他牀旁成堆的常用書中還只能放着顧頡剛在上世紀50年代所編的一冊《中國歷史地圖集》。

由先師主編的《中國歷史地圖集》9冊終於在1988年出全，至今還是世界上最權威的中國歷史地圖，也是學術界和社會各界了解中國歷史的疆域、政區、地名和自然地理要素最有用的工具書。

《中國歷史地圖集》雖然權威，雖然是了解中國歷史的疆域、政區、地名和自然地理要素最有用的工具書，但是，它的讀者對象主要是專家學者，所以沒有配以相應的文字解讀，而且“如此巨著，怎能普及，怎能為廣大讀者服務？”

(先師譚其驤語，引自《簡明中國歷史地圖集》前言)。

1990年，先師又主編出版了《簡明中國歷史地圖集》，雖已配有文字解讀，但也僅以政區及地名的古今變化為主，沒有圖文並茂地闡述中國歷史。

因此，要讀懂《中國歷史地圖集》，了解中國歷史疆域的變遷，並且加以綜合分析，還不是一般讀者所能做到的，至少需要有關專家加以輔導或說明。但這恰恰是我們歷史學家和歷史地理學家長期以來的薄弱環節，即缺乏面向大眾的通俗歷史讀物，其中更缺乏能從地理環境和空間分佈角度來闡述歷史的通俗讀物。所以當我收到陸運高先生的書稿，並粗略看了一部分後，就感到這是一種新的嘗試，做了我們一直想做而來不及做的事。

陸先生自稱“是個拾遺補漏的家伙”，希望我能為此書的出版說幾句話，我也樂意從命。只是由於雜事叢脞，書稿擱了好幾個月尚未通讀一遍，而出版社發行在即，不能再拖。我只能脫離書稿本身，就了解地理環境和空間分佈對學習和研究歷史的重要性發表一點意見，希望能對此書的推廣

有所幫助。

此前我與陸先生素不相識，也未曾見過面，通過電子郵件與電話聯繫，知道他並非歷史專業人士，寫此書純屬個人興趣，願為國人了解“左圖右史”的國史盡力，這也是我樂意推薦此書的理由。至於此書的具體內容和觀點，只能待我仔細讀後方能評論。但是，希望有更多的類似陸先生一樣的“拾遺補漏的家伙”，多出一些弘揚愛國主義的、圖文並茂地闡述歷史的、通俗的歷史讀物。

葛劍雄

2005年8月13日

(葛劍雄：上海歷史學會副會長、復旦大學教授兼博士生導師、復旦大學歷史地理研究中心主任)

目錄

引言	1	第九章 秦帝國	50
看版圖學中國歷史簡明一覽表	6	(圖 11) 秦帝國的版圖 1 (公元前 220 年)	50
(圖 A) 中華人民共和國版圖	16	(圖 12) 秦帝國的版圖 2 (公元前 210 年)	54
第一章 中國古人類簡史	17	(圖 13) 秦帝國的版圖 3 (公元前 209—206 年)	59
(圖 2) 中國古人類文化遺址圖	17	第十章 漢帝國	61
第二章 黃帝及堯舜禹時代	19	(圖 14) 漢帝國初期的版圖及征伐匈奴路線圖	65
(圖 3) 黃帝及堯舜禹等部落分佈圖	19	(圖 15) 漢帝國 (西漢) 版圖 (公元前 48 年)	67
第三章 夏王朝	22	(圖 16) 羅馬帝國的版圖 (116 年圖拉真時)	69
(圖 4) 夏王朝的版圖	23	(圖 17) 漢帝國 (東漢) 版圖 (145 年)	72
第四章 商王朝	26	(圖 18) 東漢末年大軍閥割據圖 (119—201 年)	73
(圖 5) 商王朝的版圖	26	第十一章 三國鼎立	77
第五章 周王朝 (西周)	30	(圖 19) 三國時期的版圖 (262 年)	78
(圖 6) 周王朝的版圖	31	第十二章 晉帝國 (西晉)	81
第六章 春秋和春秋六霸	34	(圖 20) 晉帝國的版圖 (281 年)	82
(圖 7) 春秋時期的版圖 (約公元前 500 年)	35	第十三章 東晉十六國	85
第七章 戰國和戰國七雄	40	(圖 21) 東晉及“十六國”的版圖 1 (327 年)	86
(圖 8) 戰國時期的版圖 (約公元前 307 年)	41	(圖 22) 東晉及“十六國”的版圖 2 (382 年)	89
(圖 9) 圍魏救趙戰役圖、伐魏救韓戰役圖	42	(圖 23) 東晉及“十六國”的版圖 3 (409 年)	92
第八章 百家爭鳴 百花齊放	46	第十四章 南北朝	96
(圖 10) 春秋戰國時主要的諸子百家圖	47	(圖 24) 南北朝的版圖 1 (449 年)	97
		(圖 25) 南北朝的版圖 2 (546 年)	101

(圖 26) 南北朝的版圖 3 (572 年)	104	(圖 43) 元帝國的版圖 3 (1351—1368 年)	158
第十五章 隋帝國	107	第二十章 明帝國	163
(圖 27) 隋帝國的版圖 (612 年)	108	(圖 44) 明帝國的版圖 1 (1433 年)	166
第十六章 唐帝國	111	(圖 45) 俄羅斯的版圖 (1301—1525 年)	168
(圖 28) 唐帝國的版圖 1 (617—641 年)	112	(圖 46) 明帝國的版圖 2 (1582 年)	170
(圖 29) 唐帝國的版圖 2 (661—669 年)	118	(圖 47) 明帝國的版圖 3 (1619—1644 年)	171
(圖 30) 阿拉伯帝國的版圖 (750 年)	120	第二十一章 清帝國	175
(圖 31) 唐帝國的版圖 3 (741 年)	124	(圖 48) 清帝國初期的版圖 1 (1645 年)	179
(圖 32) 唐帝國的版圖 4 (820 年)	126	(圖 49) 清帝國初期的版圖 2 (1659—1685 年)	180
(圖 33) 唐帝國的版圖 5 (874—906 年)	127	(圖 50) 清帝國初期的版圖 3 (1690—1759 年)	184
第十七章 五代十國	130	(圖 51) 清帝國的版圖 4 (1820 年)	187
(圖 34) 五代十國的版圖 1 (908 年)	131	(圖 52) 清帝國的版圖 5 (1842—1908 年)	192
(圖 35) 五代十國的版圖 2 (943 年)	134	(圖 53) 清帝國的版圖 6 (1842—1911 年)	195
(圖 36) 五代十國版圖 (903—960 年)	137	第二十二章 中華民國	197
第十八章 遼宋金蒙分治時期	139	(圖 54) 中華民國的版圖 1 (1912 年)	198
(圖 37) 遼宋金蒙時期 1 (1111 年)	140	(圖 55) 中華民國的版圖 2 (1917—1926 年)	201
(圖 38) 遼宋金蒙時期 2 (1142 年)	146	(圖 56) 中華民國的版圖 3 (1931—1944 年)	204
(圖 39) 遼宋金蒙時期 3 (1208 年)	150	(圖 57) 中華民國的版圖 4 (1945—1946 年)	206
(圖 40) 遼宋金蒙時期 4 (1214—1231 年)	152	(圖 58) 中華民國的版圖 5 (1947 年 7 月)	207
第十九章 元帝國	154	主要參考書目	209
(圖 41) 元帝國的版圖 1 (1280 年)	155		
(圖 42) 元帝國的版圖 2 (1330 年)	157		

引言

中國，是我們最親愛的母親、最偉大的母親。我們中國母親的歷史悠久而浩瀚，任何一位中華兒女窮其一生也不可能究其詳盡。不過，對祖國的歷史略知一二，是許多中華兒女的願望。也許上過中學的人，對中國的歷史大都略知一二。但提到中國母親的“老照片”，即中國的歷史版圖，就知之者不多了。

歷史上的中國版圖是怎樣的？或者說，夏、商、周、春秋戰國時的中國版圖是怎樣的？有多少萬平方公里？秦、漢、晉、隋、唐、元、明、清時的“大一統”的中國版圖又是怎樣的？有多少萬平方公里？三國等“中國分治”時期的中國版圖又是怎樣的？……古今對照，中國版圖是怎樣盈縮變化的？……

對這些問題，通讀《二十五史》“地理志”的人，可能了然於胸。但是，《二十五史》裏的一套《漢書》都動輒十卷幾十卷，洋洋數百萬字，令一般人望而生畏，更何況《二十五史》三千五

百卷，洋洋上億字？有幾個人能通讀呢？

怎樣才能讓普通人也能輕鬆、簡明地了解中國的歷史版圖，了解我們的國家在過去的幾千年裏面孔的變化呢？

時代在發展，社會在前進。現在，人們比較喜歡圖文並茂的圖書。光有文字，沒有圖畫、照片（或者很少）的書，是很大的缺憾。在老祖宗“左圖右史”的啟發下，在前輩史家學者的熏陶下，筆者萌生了通過看版圖學中國歷史的想法：在透明紙上畫一幅中國標準版圖，用它來對照着回眸中國母親的“老照片”（歷史地圖），頓覺幾千年的中國歷史，立體地、完整地、直觀地、形象地、親切地“成竹在胸”！

而且，“不學不知道，一學真奇妙”。筆者屢次查閱了多種版本的《世界歷史地圖集》，驚歎地發現，從秦帝國起，到明帝國止（公元前221年—公元1644年），中國一直是當時世界上版圖面積最大的國家！在公元前3世紀末到公元17世紀中這段時間裏，曾經顯赫非凡地馳騁世界，橫跨歐、亞、非洲的大帝國，如羅馬帝國、拜占廷帝國、阿拉伯帝國、奧斯曼帝國、初期的俄羅斯帝國等等，其版圖面積都不及當時的中國大（俄羅斯帝國是在17世紀中期到末期才拓展到



“天知一半”自報家門

“Hi”！列位看官，我是天知一半，為什麼叫這個名字呢？因為我見多識廣，手指天，天知一半，腳踏地，地全知完，所以世人稱我為“天知一半地知完”，簡稱“天知一半”。

最近閒來無事，覺得“看版圖學歷史”的創意很新穎。用透明紙印上中國的標準版圖，靈活地和歷史版圖重疊對照，這真是簡便而又一目了然的看版圖讀歷史、學歷史的好方法。我的好為人師忍不住發作起來，在此插科打諢，胡點亂評，如有不當，敬請批評指正！

西伯利亞東部，版圖面積超越中國的)。遺憾的是，中國從晚清起，夜郎自大，封關鎖國，1840年的鴉片戰爭以後，中國更淪落為弱國，飽嘗了

“百年之辱”。古今對照，中外對照，看版圖重溫中國歷史，令筆者熱血沸騰，感慨叢生，時而掐指捫腕，時而拍案長歎！不過，更多的是有一種快感，一種為我們祖國母親無限自豪的快感！為了讓更多的人領略這種自豪，更深入地了解我們的祖國，筆者在親友的热情鼓勵和全力支持下，在一些專家學者的幫助教導下，製作了一份“看版圖學中國歷史簡明一覽表”，並終於完成了力求“古今對照、圖文並茂、簡潔明快、一目了然”的本書，獻於同好的讀友，並誠摯地希望得到批評和教正。

下面，就本書中涉及到的一些歷史問題、筆者的思考及觀點作一簡要說明，以期讀者能更輕鬆、深入地閱讀本書。

（一）先秦時期的中國歷史版圖，都是大概的、不夠精確的

比較精確的中國歷史版圖，是在十九世紀清帝國的《嘉慶重修一統志》才有的。在此之前的中國古地圖（輿圖），都是很簡單的，或者不夠精確的。加上筆者水平有限，孤陋寡聞，因此，本書中先秦時期的中國歷史版圖，都是大概的、不夠精確的（當然，秦以後的中國歷史版圖也不

能百分之百地精確，但起碼有《二十五史》的“地理志”為依據）。

夏啟打敗了有扈氏（據有今陝西戶縣一

小詞典

《二十五史》：明帝國時，《史記》、《漢書》、《後漢書》、《三國志》、《晉書》、《宋書》、《南齊書》、《梁書》、《陳書》、《魏書》、《北齊書》、《周書》、《隋書》、《南史》、《北史》、《新唐書》、《新五代史》、《宋史》、《遼史》、《金史》、《元史》合稱“二十一史”。清帝國乾隆年間，《明史》行世，與“二十一史”合稱“二十二史”。此後把《舊唐書》併入其中，合稱“二十三史”。後來，把已經散佚的《舊五代史》輯錄整理成書，經乾隆皇帝欽定，與“二十三史”合稱“二十四史”，成為過去傳統史學領域中的“正史”。清末民初，柯劭忞撰修了《新元史》。1921年，當時的中華民國大總統徐世昌下令把它納入“正史”，這就形成了人們通常所說的《二十五史》。最近，中國政府組織一些專家撰寫3200萬字的《清史》。十年後，《二十五史》可能就變成《二十六史》了。

帶），並將有扈氏的首領貶為牧奴，似可推斷，夏王朝的疆域（勢力範圍，下同）西達今陝西戶縣；夏的五世君王少康，曾在“過”（今山東掖縣西北）消滅了“澆”，似可推斷，夏王朝的疆域東至今山東掖縣西北；夏王朝曾建都晉陽（今山西太原），似可推斷，夏王朝的疆域北到今山西太原一帶……如此類推，筆者才得以大概描畫出商王朝、周王朝、春秋戰國時期的中國歷史版圖。

（二）“中國分治”不能說成“中國分裂”

秦始皇建立空前統一的秦帝國以後，中國經歷了漫長的封建王朝時代（公元前221年—公元1911年）。在這2132年的歷史中，中國由统一到分治，又由分治到統一，不斷地“合久必分，分久必合”。

“合久必分，分久必合”的“分”，是分治，即“分而治之”。“中國分治”只是中國人分別治理中國的不同地區，絕對不是“中國分裂”，中國還是中國人的中國。很多史學家（包括很多歷史教科書）在講述中國歷史時，把三國時期、東晉十六國時期、南北朝時期、五代十國時期、

遼宋金蒙時期等，都說成是“中國分裂時期”。筆者以為，這是不準確的。

“分裂”是使整體事物分開成獨立的個體，是質的裂變，如細胞分裂成兩個或多個新的細胞；如上世紀末蘇聯分裂成十幾個獨立的國家，才叫分裂。然而三國時期的魏、蜀、吳，都不是獨立的國家，而是屬於中國人分治的政權（王朝），是“中國分治”的政權（王朝），或者說是“分治中國”的政權（王朝）。同樣道理，東晉十六國時期、南北朝時期、五代十國時期、遼宋金蒙時期“分治中國”的政權（王朝），也不是獨立於中國的國家。因此，“中國分治”，絕對不能說成“中國分裂”。

那麼，歷史上的“中國分裂”有沒有過呢？有過，只有過一次。從公元630年到1946年（唐帝國到中華民國），一直都完全屬於中國的蒙古領土，在1946年分裂出去，成為獨立的蒙古國（原蒙古人民共和國），這就是中國歷史上僅有的一次“中國分裂”。

根據這一觀點和歷史事實，上述所謂的“中國分裂”時期，只是“中國分治”時期。

眾所周知，秦以後的中國封建社會歷史，統一佔主導地位的。從公元前221年到公元1911

年的2132年中，中國有1558年是統一的，約佔73%；只有574年是分治的，約佔27%。在中國分治的574年中，諸侯割據爭霸，兼併戰爭不斷，生產停滯不前，社會經濟凋零。中國分治時期，比起中國統一時期，人民的生命財產更加沒有保障，生活更加痛苦不堪。因此，中國人，起碼是絕大多數的中國人，都希望統一，反對分治，更反對分裂。

（三）中國統一和分治的標準及統一或分治政權的稱謂

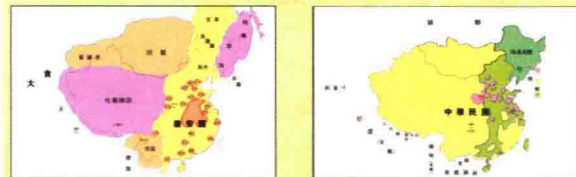
許多史學家描述中國歷史時，對歷史上的中國的稱謂很不一致。有時稱“某帝國”（如唐帝國、元帝國等等），有時又稱“某王朝”（如唐王朝、元王朝等等）或者“某朝”（如唐朝、元朝等等）。另外，把中國分治時期的王朝（政權）也叫作“某國”，甚至“某帝國”，更令人混淆。本着簡潔明了、清晰易懂的宗旨，筆者認為，統一中國的王朝叫作帝國，分治中國的王朝叫作王朝比較好。這樣叫法，當時的中國處於統一狀態或者分治狀態，就一目了然了。本書中對帝國或者王朝的區分標準大致如下。

統一的中國：

迄自秦王朝的中國歷代王朝，凡是面積在480萬平方公里以上，即相當於現在的中華人民共和國版圖面積二分之一以上的統一的政權，本書都稱之為“某帝國”（即歷史上統一的中國）。因此，我們把中國歷史上八個統一的王朝，即秦、漢、晉、隋、唐、元、明、清都稱之為“帝國”。

小詞典

版圖：版，戶籍；圖，地圖。版圖，現在指一個國家的疆域。



儘管有些帝國統一的同時，存在過“一國兩治”甚至“一國多治”。例如唐帝國時期，存在有吐蕃王朝、渤海王朝等，但是，統一的唐帝國的疆域面積，大於當時的中國疆域面積（包括吐蕃、渤海等王朝的管轄面積）的一半，而且超過480萬平方公里，因此，我們稱唐王朝為唐帝國。

中國分治的王朝：

中國歷史上分治時期的割據王朝（政權），本書都稱之為“某王朝”或者“某政權”。這些分治中國的大大小小的“王朝”，主要的有69個。計有三國時期的魏、蜀、吳3個；東晉十六國時期的東晉、仇池、遼西、成漢、前趙（漢）、前涼、北涼、後趙、前燕、後燕、西燕、南燕、西秦、南涼、代、前秦、後涼、後秦、前涼、北魏、冉魏、西涼、譙蜀、夏、北燕，共24個；南北朝時期的劉宋、南齊、南梁、陳、柔然、西魏、東魏、吐谷渾、突厥、北齊、蕭梁、北周等，共12個；五代十國時期的後梁、後唐、後晉、後漢、後周；吳、長和（大理）、吳越、前蜀、岐、定難、契丹（遼）、閩、燕、南漢、荊南、楚、後蜀、南唐、北漢，共20個；遼宋金蒙時期的吐蕃（準確地說，興於唐而滅於元的吐蕃，還包含有許多小“王朝”）、大理、遼、宋、西夏、西遼、黑汗、回鶻、金、蒙古，共10個。

另外，還有一些特殊的王朝——漢帝國的“西漢”和“東漢”之間的“王莽新朝”、“更始王朝”；唐帝國時期武則天的“周朝”和“渤海王朝”、“回鶻王朝”等；秦、漢帝國的邊疆政

權“肅慎”，晉帝國的“挹婁”，隋帝國的“突厥”，明帝國的“韃靼”；還有清帝國初期統治台灣的“鄭氏王朝”，中華民國時的“洪憲王朝”、“滿洲國王朝”等等；以及“楚”、“大順”、“太平天國”等農民起事建立的政權等等，本書不把這些王朝（政權）算作中國分治時期的割據王朝，而把它們歸入“某帝國”（或中華民國）裏。

（四）秦帝國和宋王朝的區別

雖然秦帝國的疆域面積只有350多萬平方公里，但是，它是中國的“開國大王朝”，是第一個空前地統一中國的王朝，是當時世界上版圖面積最大的國家（秦帝國建立以前不久，曾有過版圖面積比秦還大的亞歷山大帝國和印度孔雀帝國。但是，公元前323年亞歷山大大帝〔Alexander the Great，公元前356—公元前323年〕死後，其帝國隨即分裂瓦解；公元前236年，印度孔雀帝國的阿育王〔Asoka，？—公元前236年〕去世後，其帝國也遭遇了分裂瓦解的命運）。今天我們中國的版圖，是由秦帝國開創，由漢帝國、唐帝國、元帝國、清帝國擴展，由中華民國定形的。所以，我們稱秦王朝為秦帝國。

宋王朝（北宋和南宋）雖然是歷經320年的中原王朝，但是，它的疆域面積只有約300多萬平方公里（北宋時期）。南宋時期，疆土又被金王朝佔去約三分之一，疆域面積只有200多萬平方公里。而且，當時除了漢族佔統治地位的宋王朝以外，還有少數民族建立的吐蕃、大理、遼、西夏等等王朝（遼的疆域面積比宋還要大。請參閱圖35、37）。因此，和三國的魏、蜀、吳王朝一樣，宋王朝只是分治中國的一個“王朝”而已。

但是，宋以後的史家往往以宋王朝為主，以吐蕃、遼、金、蒙古等王朝為次，甚至把宋王朝等同於中國，把吐蕃、遼、金、蒙古等王朝等同於外國，來說遼宋金蒙時期的中國歷史。這種觀點是源自“大漢族主義”和“儒家正統思想”的歷史觀。今天的我們當然不能認同這種看法。

“天知一半”點評



這是大漢族主義在作怪！列位看官，你以為如何呢？

（五）中國歷史紀年一律採用公元紀年好

以前，史學家提及中國歷史紀年，多採用當朝皇帝的名號年號加數字來表達。如漢武帝建元三年（即公元前138年），又如清聖祖康熙六十一年（即1722年）……這種年份的表達方式相當繁瑣複雜，比較難記。更何況，歷代中國皇帝多達數百，堪稱世界第一；而且，有些皇帝的年號又有許多個，如前所述的漢武帝，年號就有11個（建元、元光、元朔、元狩、元鼎、元封、太初、天漢、太始、征和、後元），讓人記得頭昏眼花。所以，除非特殊原因，本書一律採用公元紀年。在通俗歷史讀物中這樣紀年，簡易實用，連續性強，讀者一目了然，易懂、易學、易記。

（六）幾百年才出一個的明君、強君

中國歷史上的皇帝，不但有“明君”和“昏君”之分，還有“強君”、“弱君”、“治世之君”、“亂世之君”之說。帝王都是最大的壓迫者、剝削者，這是他們的本質。但是，一般來說，使百姓安康、國家強盛、政治清明、經濟發展的帝王，都可以稱之為“英君”、“明君”、“賢君”或者“強君”。

據不完全統計，從秦帝國到清帝國，包括分治中國的王朝，皇帝共有388位之多。其中比較典型的“明君”、“強君”、“治世之君”，或者“昏君”、“弱君”、“亂世之君”，大概各佔10%。其他80%的帝王，多是平凡庸碌之輩。

在這數十位明君、強君中，最突出者不過五位而已：秦始皇嬴政（公元前259—公元前210年），漢武帝劉徹（公元前156—公元前87年），唐太宗李世民（599—649年）、成吉思汗孛兒只斤·鐵木真（蒙古族，1162—1227年）、清聖祖愛新覺羅·玄燁（即康熙皇帝，滿族，1654—1722年），都是幾百年才出一個的明君、強君。當然，“明君時暗”，“強君必暴”，即便是這些號稱明君、強君的帝王也免不了這樣那樣的缺點。不過，金無足赤，人無完人，吹毛求疵也不能吹掉他們的光輝。

（七）中國的輿圖

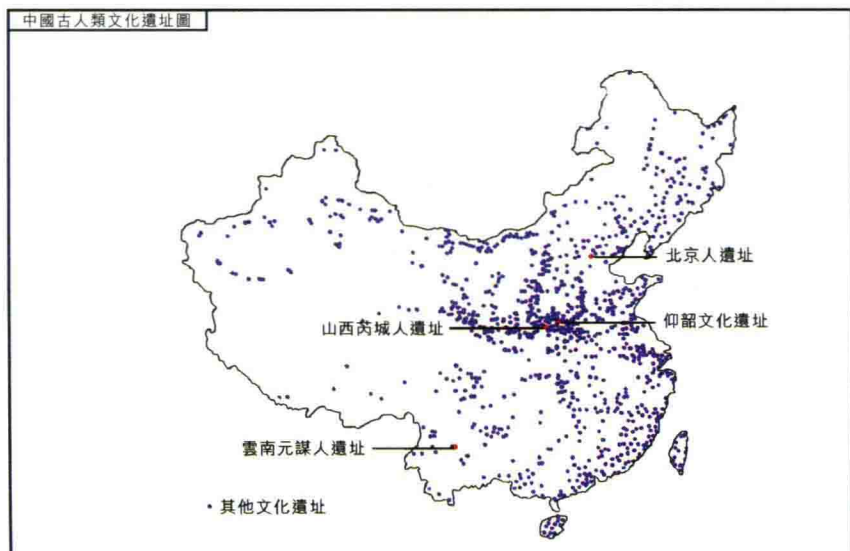
眾所周知，在照相術還沒有誕生和成熟之前，人類社會只有圖畫，沒有照片。為歷史條件所限，中國的古地圖，即中國的輿圖，嚴格地說還不能稱為我們中國母親的“老照片”，而是我



明人羅洪先繪《廣輿圖》總圖。

們中國母親的“老畫像”。在明帝國學者羅洪先（1504—1564年）繪的《廣輿圖》總圖裏，我們中國母親的“老畫像”還是不夠精確的。20世紀以後，隨着先進、科學的測繪技術的不斷進步，“輿圖”才變成現代的地圖。今天我們能看到我們中國母親比較精確的“老照片”，不但要感謝古人留下的“左圖右史”，還應多多感謝現代科技的進步！

看版圖學中國歷史簡明一覽表



中國古人類

〔距今約 180 萬年—約公元前 30 世紀初〕

山西芮城西侯度人

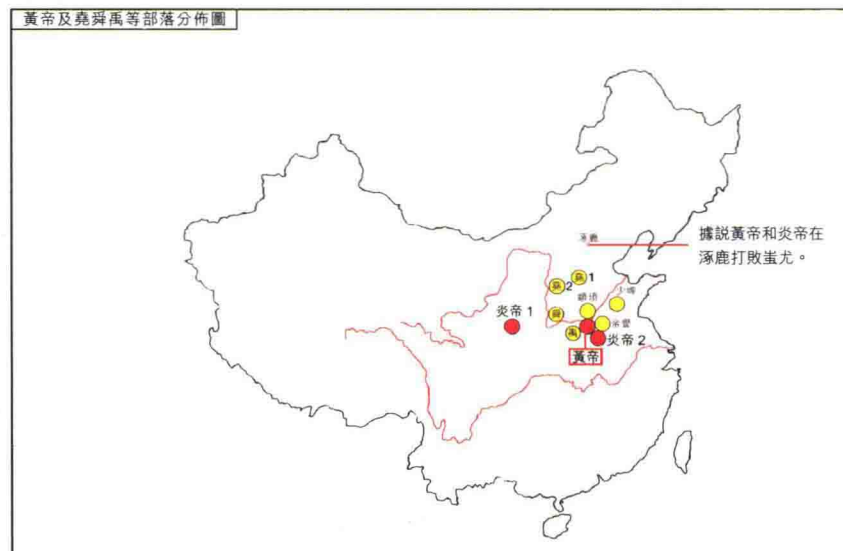
〔距今約 180 萬年〕

北京人

〔距今約 60 萬年〕

仰韶文化人

〔約公元前 5000 年—公元前 3000 年〕



黃帝及堯、舜、禹

〔約公元前 26 世紀初—約公元前 21 世紀初〕



夏
〔公元前 2070—公元前 1600 年〕

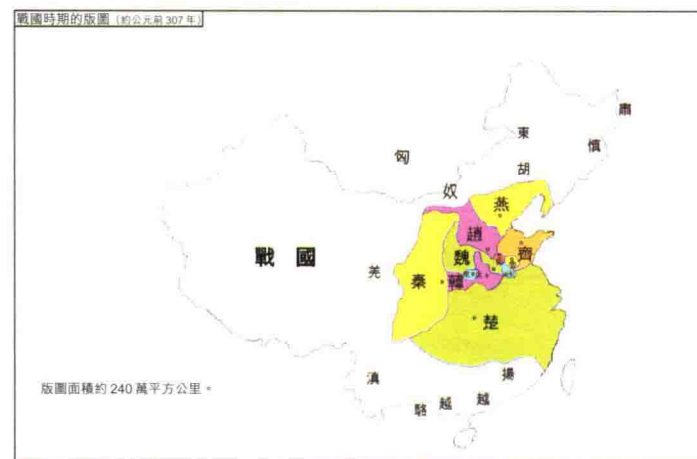


商
〔公元前 1600—公元前 1046 年〕



周（西周）
〔公元前 1046—公元前 771 年〕

看版圖學中國歷史簡明一覽表



東周及春秋戰國

(公元前 770—公元前 221 年)

東周

[公元前 770—公元前 256 年]

春秋

[公元前 770—公元前 403 年]

戰國

[公元前 403—公元前 221 年]



秦帝國

(公元前 221—公元前 206 年)

公元前 210 年的版圖



公元前 48 年的版圖

漢帝國

〔公元前 202—公元 220 年〕

西漢

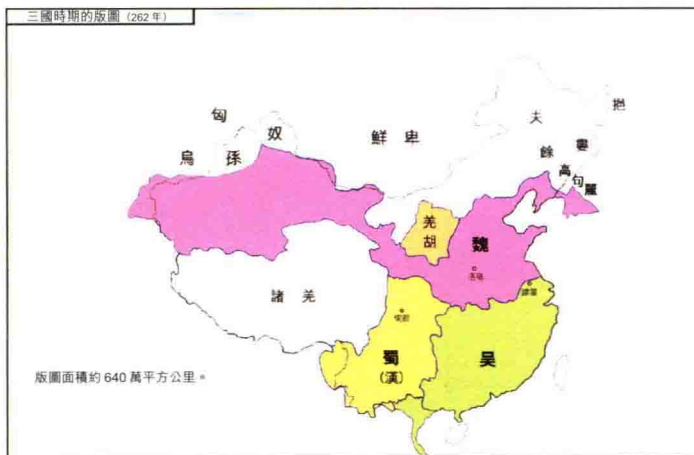
〔公元前 202—公元 8 年〕

王莽新朝和更始王朝

〔公元 9—25 年〕

東漢

〔公元 25—220 年〕



三國

〔220—265 年〕

262 年的版圖

魏

〔公元 220—265 年〕

蜀

〔公元 221—263 年〕

吳

〔公元 222—280 年〕



晉帝國 (西晉)

〔265—317 年〕

281 年的版圖

看版圖學中國歷史簡明一覽表



327年的版圖



382年的版圖



409年的版圖

東晉十六國〔296—420年〕

東晉〔317—420年〕

十六國（實際23“國”）

仇池〔296—371年〕

前涼〔301—376年〕

遼西〔303—338年〕

成漢〔304—347年〕

前趙（漢）〔304—329年〕

後趙〔319—350年〕

前燕〔337—370年〕

代〔338—376年〕

冉魏〔350—352年〕

前秦〔350—394年〕

西燕〔384—394年〕

後秦〔384—417年〕

後燕〔384—407年〕

西秦〔385—431年〕（至南北朝）

北魏〔386—534年〕（至南北朝）

後涼〔386—403年〕

南涼〔397—416年〕

北涼〔397—460年〕（至南北朝）

南燕〔398—410年〕

西涼〔400—437年〕（至南北朝）

譙蜀〔405—413年〕

夏〔407—431年〕（至南北朝）

北燕〔408—436年〕（至南北朝）