

GUANG DONG SHENG



广东省  
地图册

广东省地图出版社

GUANG DONG SHENG



---

广东省

---

地图册

---

广东省地图出版社

## 图书在版编目(CIP)数据

广东省地图册 / 广东省地图出版社编. — 广州: 广东省  
地图出版社 1997.7

ISBN 7-80522-354-8

I . 广… II . 广… III . 行政区 - 地图 - 中国 - 广东 IV . k9  
92.625

中国版本图书馆 CIP 数据核字 (96) 第 22169 号

## 广东省地图册

---

编制、出版、发行: 广东省地图出版社

印刷: 广东省地图出版社彩印厂

开本: 850×1168 1/32

印张: 8

版次: 1997 年 7 月 1 版

印次: 1999 年 2 月第 4 次印刷

印数: 40000~46000

书号: ISBN 7-80522-354-8/K·650

定价: 25.00 元

粤测图审字: 粤 S(97)028 号

责任编辑:刘业华 练常霖 吴雪涛

编辑:冯深泉 张学斌 施 愈

计算机编辑技术设计:吴雪涛

计算机编绘:欧阳丽蓉 杨大勇 郭永茂

封面设计:龙焕宾

# 前言

广东省地处祖国的南疆，自古以来就是我国对外交往的重要通道，在中华民族历史发展的长河中有着重要地位。在改革开放大潮的今天，广东国民经济获得了持续稳定的发展，城乡面貌发生了举世瞩目的变化。为使国内外朋友更好地了解广东，熟悉广东，为商贸、旅游、交通以及日常工作和学习各个方面提供方便，我们特编制出版这本普及本《广东省地图册》。

本图册由序图，市、县地图，城区图，附录四部分组成，其中序图由广东省政区、广东省交通、广东省地势、广东省气候、广东省人口等图组成，着重反映全省的自然环境和社会总貌；市、县地图由99幅市（县）区域图与市区图组成，详细地表示了各市县的政区、居民地、水系、道路、地势、游览点等基本地图要素，力求全面表达出各市、县的现状；城市图由21幅地级市的城区图组成，着重反映城市的街区结构和城区总貌；附录部分，列有广东的名山大川，历史文化名城等资料。

本图册各项统计数据，主要参照《广东年鉴》（1996年）；地图上的行政界线是依据粤府办（1988）17号文《关于我省地图上市县界线画法的意见的通知》描绘。鉴于地图上地形、地物简略，各级界线不应作为区域界线争议的依据。

图册在编绘过程中，广泛使用了各种现势资料和调查、统计资料，但由于时间仓促，疏漏之处在所难免，敬希读者批评指教，以便再版时更正。

编者

一九九七年七月

# 目 录

## ● 序图

广东政区 .....	1
广东交通 .....	2—3
广东地势 .....	4—5
广东气候 .....	6—7
广东人口 .....	8—9

## ● 市、县地图

### 广州市

广州市区 .....	10—11
花都市 .....	12—13
从化市 .....	14—15
增城市 .....	16—17
番禺市 .....	18—19

深圳市 .....	20—21
-----------	-------

### 珠海市

珠海市区 .....	22—23
斗门县 .....	24—25

### 汕头市

汕头市区 .....	26—27
潮阳市 .....	28—29
澄海市、南澳县 .....	30—31

### 韶关市

韶关市区 .....	32—33
仁化县 .....	34—35
南雄市 .....	36—37

始兴县 .....	38—39
翁源县 .....	40—41
新丰县 .....	42—43
曲江县 .....	44—45
乳源瑶族自治县 .....	46—47
乐昌市 .....	48—49

### 河源市

河源市区 .....	50—51
和平县 .....	52—53
龙川县 .....	54—55
紫金县 .....	56—57
连平县 .....	58—59
东源县 .....	60—61

### 梅州市

梅州市区 .....	62—63
梅县 .....	64—65
蕉岭县 .....	66—67
大埔县 .....	68—69
丰顺县 .....	70—71
五华县 .....	72—73
兴宁市 .....	74—75
平远县 .....	76—77

### 惠州市

惠州市区 .....	78—79
惠东县 .....	80—81
惠阳市 .....	82—83
博罗县 .....	84—85
龙门县 .....	86—87

## 汕尾市

汕尾市区 .....	88 — 89
海丰县 .....	90 — 91
陆河县 .....	92 — 93
陆丰市 .....	94 — 95

## 东莞市

.....	96 — 97
-------	---------

## 中山市

.....	98 — 99
-------	---------

## 江门市

江门市区 .....	100 — 101
新会市 .....	102 — 103
台山市 .....	104 — 105
开平市 .....	106 — 107
恩平市 .....	108 — 109
鹤山市 .....	110 — 111

## 佛山市

佛山市区 .....	112 — 113
南海市 .....	114 — 115
顺德市 .....	116 — 117
高明市 .....	118 — 119
三水市 .....	120 — 121

## 阳江市

阳江市区 .....	122 — 123
阳东县 .....	124 — 125
阳西县 .....	126 — 127
阳春市 .....	128 — 129

## 湛江市

湛江市区 .....	130 — 131
吴川市 .....	132 — 133
徐闻县 .....	134 — 135
雷州市 .....	136 — 137
遂溪县 .....	138 — 139
廉江市 .....	140 — 141

## 茂名市

茂名市区 .....	142 — 143
高州市 .....	144 — 145
信宜市 .....	146 — 147
电白县 .....	148 — 149
化州市 .....	150 — 151

## 肇庆市

肇庆市区 .....	152 — 153
高要市 .....	154 — 155
广宁县 .....	156 — 157
四会市 .....	158 — 159
德庆县 .....	160 — 161
封开县 .....	162 — 163
怀集县 .....	164 — 165

## 云浮市

云浮市区 .....	166 — 167
新兴县 .....	168 — 169
郁南县 .....	170 — 171
罗定市 .....	172 — 173
云安县 .....	174 — 175

# 目 录

## 清远市

清远市区	176 — 177
清新县	178 — 179
英德市	180 — 181
佛冈县	182 — 183
连山壮族瑶族自治县	184 — 185
连南瑶族自治县	186 — 187
连州市	188 — 189
阳山县	190 — 191

## 潮州市

潮州市区	192 — 193
潮安县	194 — 195
饶平县	196 — 197

## 揭阳市

揭阳市区	198 — 199
揭东县	200 — 201
惠来县	202 — 203
普宁市	204 — 205
揭西县	206 — 207

## ● 城市图

广州城区	208 — 209
深圳城区	210 — 211
珠海城区	212 — 213
汕头城区	214 — 215
韶关城区	216
河源城区	217
梅州城区	218
惠州城区	219

东莞城区	220
中山城区	221
佛山城区	222
江门城区	223
阳江城区	224
茂名城区	225
湛江城区	226
云浮城区	227
肇庆城区	228
潮州城区	229
汕尾城区	230
揭阳城区	231
清远城区	232

## ● 附录

广东名山、大山	233
广东的主要河流	235
广东省铁路交通示意图	237
广东省内国道一览表	238
广州至各地主要公路里程表	239

## 小资料

广东历史文化名城	240
广东省内国家级重点风景名胜	240
广东省四大名山	240
广东省四大名园	240
广东省内国家定点旅游项目	240
广州市内主要旅游项目	240
广东之最集粹	240
广东省长途电话区号	243
广东省市、县局邮政编码表	244



# 图例



省政府驻地



市政府驻地



县、县级市政府驻地



街道办事处、乡镇政府驻地



农、林、茶场



村庄



铁路及车站



未建成铁路



高速公路



国道及编号



省道



县道



自然保护区



香港特别行政区界



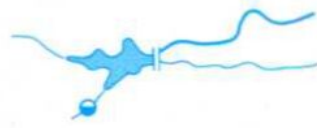
省、自治区界



地级市界



县(县级市)界



河流、水库



运河、渠道



等高线

789 · 大风山

山峰、山名及高程



峰丛、孤峰



温泉



水电站



旅游点



盐田



经济技术开发区

(用于城市平面图)



政府驻地、街区



学校



民航售票处



医院



汽车站



码头

# 广东政区

## 广东省行政区划统计表

全省统计: 21个地级市, 33个县市级, 45个县, 3个自治县, 42个市辖区(县级), 东沙群岛属广东省管辖。

广州市	越秀区 东山区 海珠区 荔湾区 天河区 白云区 黄埔区 芳村区 花都区 从化市 增城市 番禺市
深圳市	福田区 罗湖区 南山区 宝安区 龙岗区 盐田区
珠海市	香洲区 斗门县
汕头市	龙湖区 金园区 升平区 达濠区 河浦区 潮阳区 澄海市 南澳县
韶关市	北江区 浈江区 武江区 仁化县 南雄市 始兴县 翁源县 新丰县 曲江县 乳源瑶族自治县 乐昌市
河源市	源城区 和平县 龙川县 紫金县 连平县 东源县
梅州市	丰顺县 五华县 兴宁市 大埔县 梅江区 梅县 蕉岭县 平远县
惠州市	惠城区 惠东县 惠阳市 博罗县 龙门县
汕尾市	城区 海丰县 陆丰市 陆河县
东莞市	
中山市	
江门市	蓬江区 江海区 新会市 台山市 开平市 恩平市 鹤山市
佛山市	城区 石湾区 南海区 顺德市 高明市 三水市
阳江市	江城区 阳东县 阳西县 阳春市
湛江市	赤坎区 霞山区 坡头区 麻章区 吴川市 徐闻县 雷州市 遂溪县 廉江市
茂名市	茂南区 高州市 信宜市 电白县 化州市
肇庆市	端州区 鼎湖区 高要市 广宁县 四会市 德庆县 封开县 怀集县
云浮市	云城区 新兴县 郁南县 罗定市 云安县
清远市	清城区 清新县 英德市 佛冈县 连山壮族瑶族自治县 连州市 连南瑶族自治县 阳山县
潮州市	湘桥区 潮安县 饶平县
揭阳市	榕城区 揭东县 惠来县 揭西县 普宁市

备注: 统计资料截止日期 1996年12月。





# 广东交通

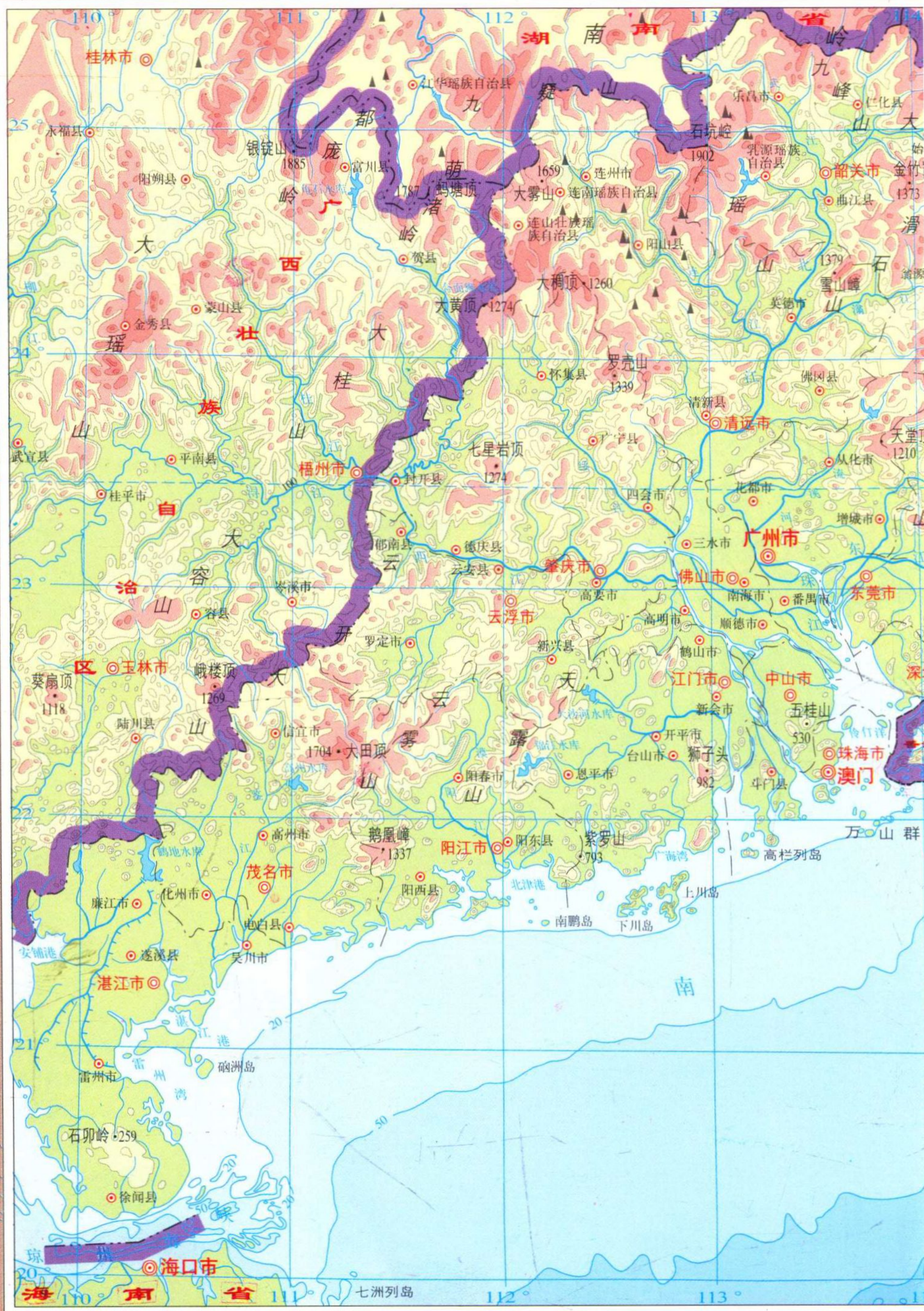
广东省交通便捷，以广州为中心的海、陆、空交通运输网络，可联接国内外各大城市。

“八五”期间，广东省的交通运输和交通设施建设有很大发展，先后建成广深准高速铁路。三茂铁路腰茂段、广梅汕铁路、京九铁路广东段加上原有的京广铁路、黎湛铁路，已贯通全省东、西、南、北，连接全国各地。

“八五”期间，省内国道和省道等主要公路干线都进行了改建、新建，改建公路8851公里。桥梁1203座。新铺水泥路面3810公里，碎石路面3222公里。到95年末，全省100%的乡镇、95%的管理区已通公路。全省每百平方公里公路密度为47.5公里。

主要港口有广州黄埔港、湛江港、汕头港，通航河道900多条，“八五”期间，新建泊位45个，1995年港口货物吞吐量为1.89亿吨。客货运可通往世界各地；民用航空有广州、佛山、汕头、深圳、珠海、湛江、梅州等机场可通往国内外30多个城市。珠海机场是全国跑道最长的机场，设计能力为每年起降飞机10万架次。1995年广东航线总数达243条，国内航线215条，国际航线23条，地区航线5条。旅客运输量达707.95万人。





# 广东地势



广东北依五岭。南濒南海，地势北高南低，东西向腹部倾斜。境内山地、丘陵广布，海拔 500 米以上的山地约占 31.7%，丘陵约占 28.5%，台地约占 16.5%，平原约占 23.7%。地形可分为四个区：粤东平行山地和粤东南沿海丘陵区，主要山脉有青云山、九连山、罗浮山、阴那山、莲花山和海岸山等，山间广布盆地，较大的有兴宁、梅县盆地。沿海有狭窄平原，其中潮汕平原较大；粤北山地区，主要包括大庾岭、骑田岭支脉、九峰山、滑石山、瑶山等，万山重叠，走向复杂，一般海拔 1000—1500 米，其中石坑崆海拔 1902 米为全省最高峰；珠江三角洲区是由西江、北江、东江河口沉积而成的三角洲平原，其间有低山丘陵分布，多为台地平原地势平坦，河网交错；粤西山地与沿海台地，包括珠江三角洲以西和雷州半岛地区，主要有云开大山、云雾山等，海拔在 1000 米左右，山岭间有较开阔河谷盆地，如阳春、罗定、怀集等盆地。

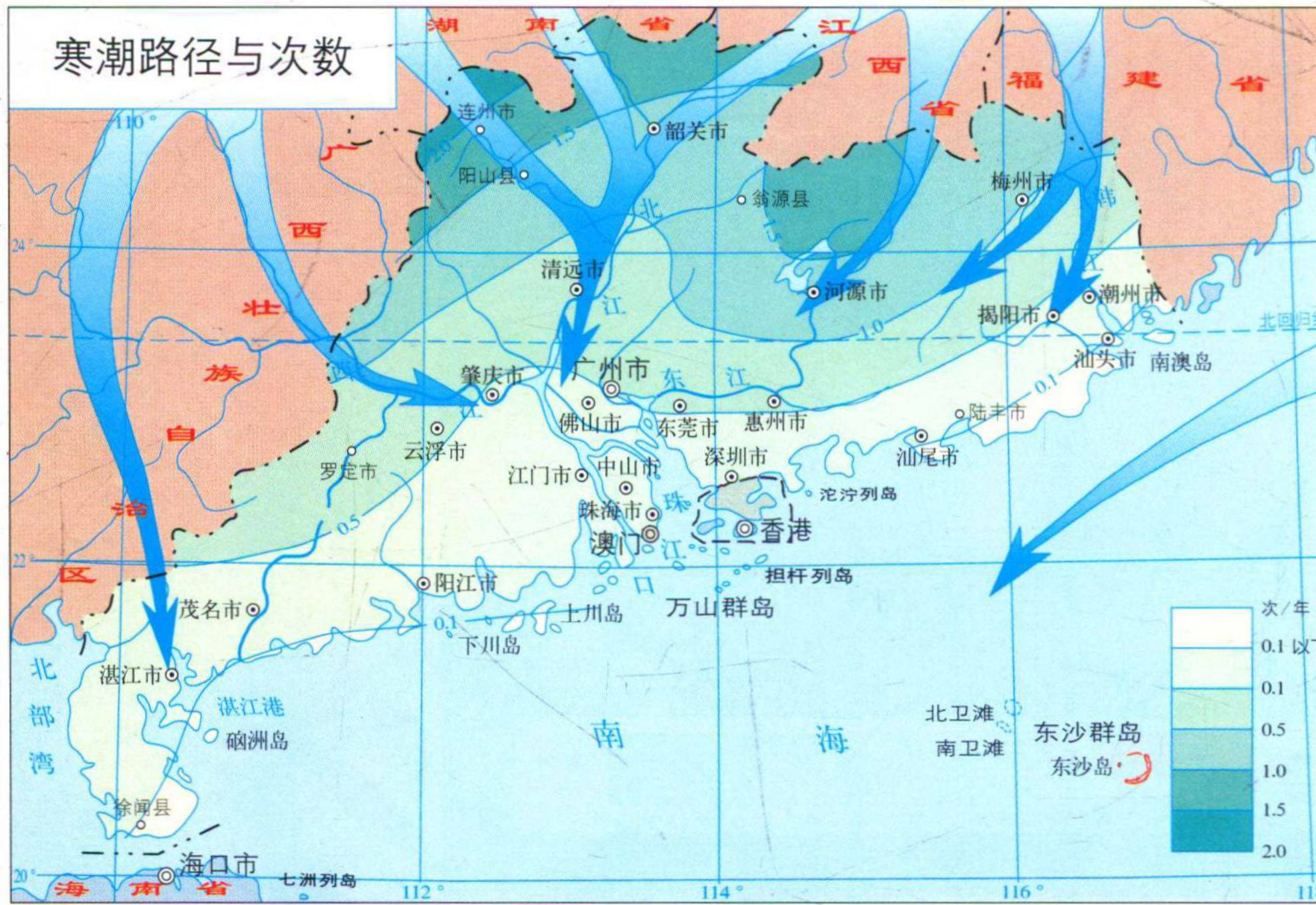
主要河流有珠江水系的西江、东江、北江以及榕江、漠阳江、鉴江等。

海岸线漫长曲折，多港湾，岛屿，大陆岸线长 3368 公里，500 平方米以上的大小岛屿 759 个。全省水深 200 米以内大陆架海洋国土有 17 万平方公里。

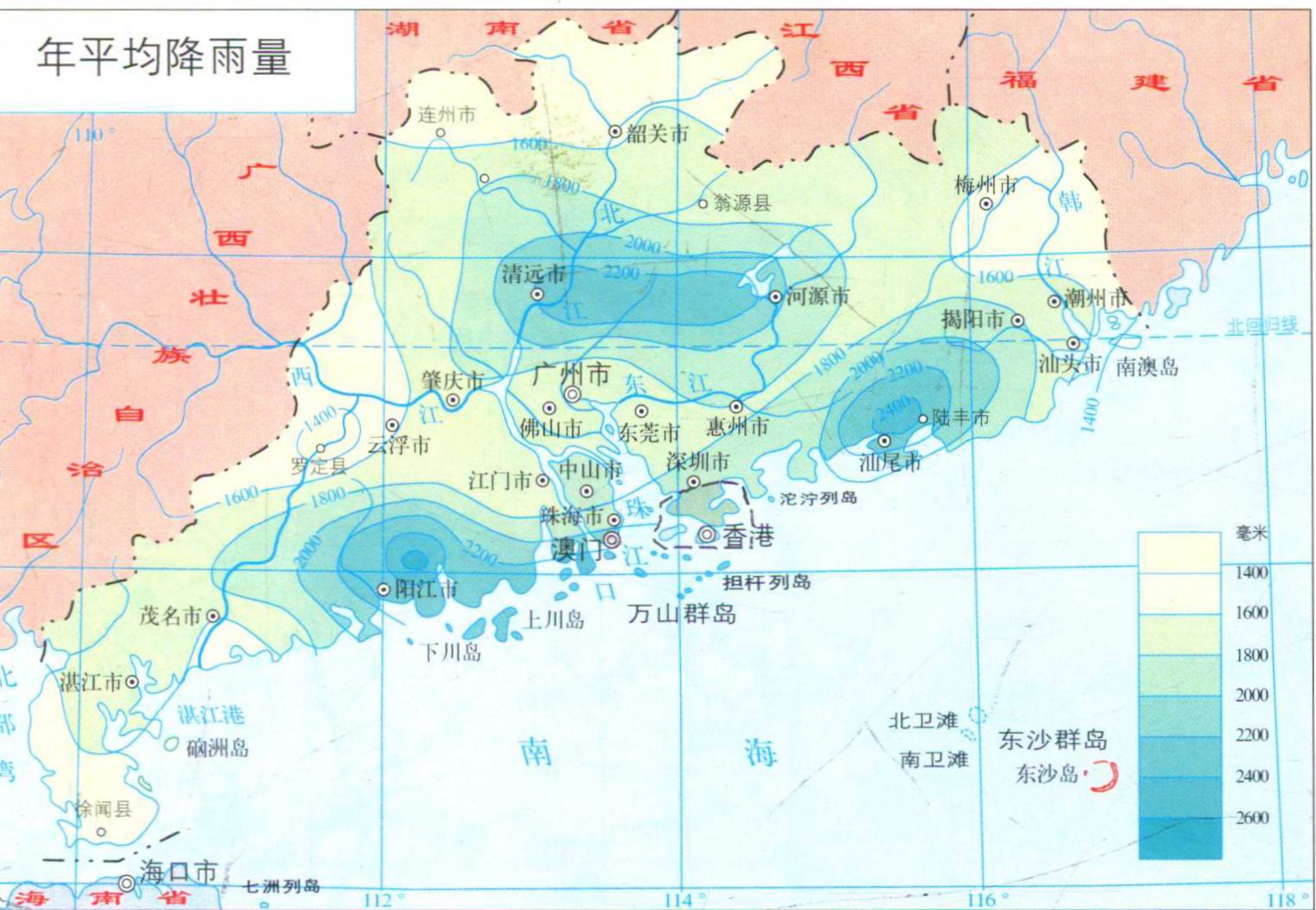
# 一、七月平均气温



# 寒潮路径与次数



# 年平均降雨量



# 登陆台风主要路径

