

中央广播电视大学

中国古代史 教学参考地图集

附：中国古今地名对照表

张传玺 杨济安

北京大学出版社

常

中央广播电视大学

中国 古代 史
教 学 参 考 地 图 集

附：中国古今地名对照表

张传玺 杨济安

北京大学出版社

中央广播电视大学
中国 古代 史
教 学 参 考 地 图 集

北 京 大 学 出 版 社 出 版

(北 京 大 学 校 内)

北 京 大 学 印 刷 厂 排 版

中 国 科 学 技 术 情 报 研 究 所 印 刷 厂 印 刷

中 央 广 播 电 视 大 学 发 行

850×1168 毫 米 32 开 本 10.75 印 张

1982 年 8 月 第 一 版 1982 年 8 月 第 一 次 印 刷

印 数：1—20 0000 册

统 一 书 号：11209·7 定 价：1.35 元

前 言

本《地图集》是以我们原编的《中国古代史教学参考地图》为基础改编而成的。共分两个部分：第一部分为地图，有正图六十二幅，附图九幅。第二部分为《中国古今地名对照表》，共收有古地名将近六千个，其中包括了少量与中外交通史有关的外国古地名。

原图册始编于一九七三年春，为我系学生学习中国古代史的需要而编的。编成后，在“校内试用”。七九年三月，部分改编重印，仍“校内试用”。实际两次印刷，不少兄弟院校都加印采用了。在使用过程中发现此图册有两大缺陷，一为图幅少，如缺少东汉、清朝的疆域图和唐朝后期的藩镇割据图等；二为《古今地名对照表》所收地名少，有些常见的古地名未收入，有些今地注记过简。还有其他一些缺点、错误。

这次中央广播电视大学开设“中国通史”课，决定采用此图册为教学参考书之一。我们为了使此图册更适合于高等学校中国古代史课的教学和学习之用，就进行了全面的改编、重绘，图幅和地名也有增加，图册改用今名。

今本《地图集》的正图除旧石器时代和新石器时代各一幅外，自夏至清，每个朝代都有一或数幅，汉、唐、明、清四个比较重要的朝代，图幅稍多一些。图的内容，以疆域（形势）、经济、政治形势、农民战争、民族分布及中外交通等六个方面为主。此外，还有几幅重要战役和唐及元明清的都城图。

《对照表》所收古地名主要是为了配合历史教学的需要，所以只相应地注出今地，不着重于沿革。所收少量历代民族名称，注其居地，以便查考。夏、商、西周时期的多数民族、方国与居地的名称难分，只注出今地，不另作注记。易于区分的，或后代的民族、国家，根据需要，适当注明，地方政区或封国，只注其

治所或都城。西汉的州部则大致述其范围。注今地尽可能具体。

这次改编，只保留原图三幅，有五十四幅是重新编制的。另有五幅采自中学课本，我们做了校订，其中包括了《雅克萨自卫反击战形势图》和《清朝疆域图》等。还参考了新编《中国历史地图集》、顾颉刚、章巽编《中国历史地图集》（古代史部分）以及《辞海》（修订本）等。所用今地名和政区资料，截止到一九八一年底。

大部分地图是董怡国和傅马利同志绘制的。杨忆坪同志参加了《对照表》的整理和核对工作，刘华祝同志也做了不少工作。北京大学历史系和中央广播电视大学文科处的同志们对我们的工作给予了热情支持和帮助，在此一并致谢。

我们的水平有限，编制时间仓促，缺点、错误在所难免，希望同志们批评指正。

张传玺 杨济安

一九八二年五月十六日

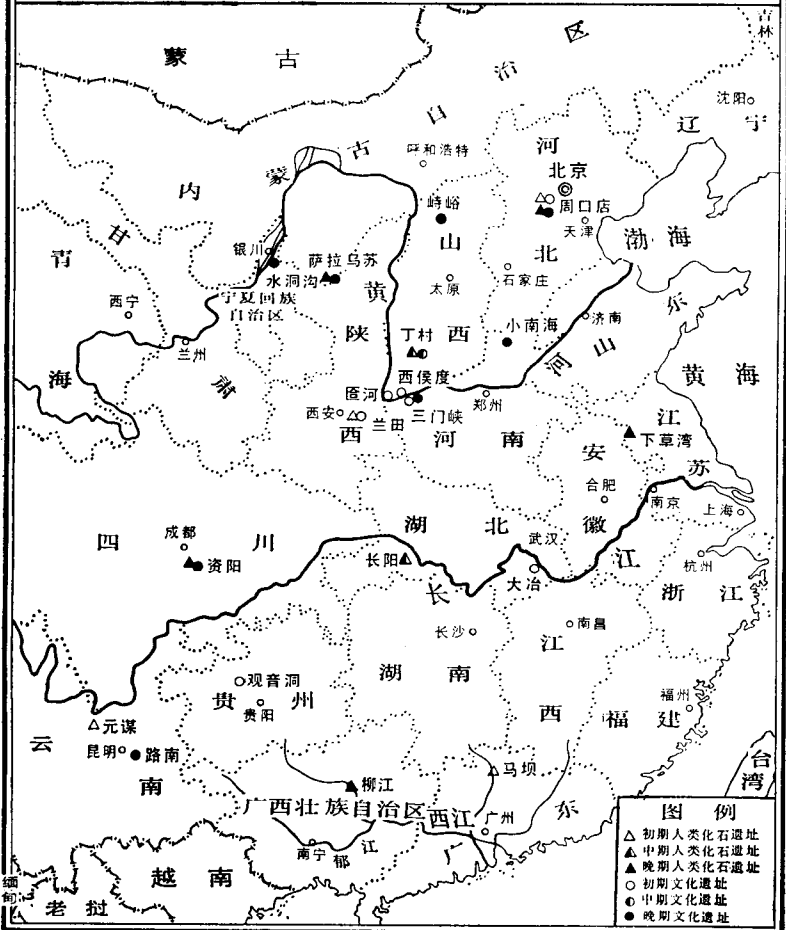
目 录

前言	1
1. 中国旧石器时代人类化石和主要文化遗址分布图	1
2. 中国新石器时代文化遗址分布图	2
3. 夏代形势图	3
4. 商代形势图	4
附：殷墟位置图	4
5. 西周形势图	5
6. 春秋形势图	6
7. 战国形势图	7
8. 秦朝疆域图	8
9. 秦末农民战争形势图	9
10. 楚汉之际割据图	10
附：咸阳附近地图	10
11. 楚汉战争图	11
12. 西汉初异姓诸王割据图	12
13. 西汉初同姓诸王割据图	13
14. 西汉形势图	14
15. 张骞通西域路线图	15
16. 西汉时西域民族分布图	16
17. 西汉时西南夷分布图	17
18. 西汉时期工商物产分布图	18
19. 西汉末年农民战争形势图	19
20. 东汉形势图	20
21. 东汉时期中外交交通路线图	21

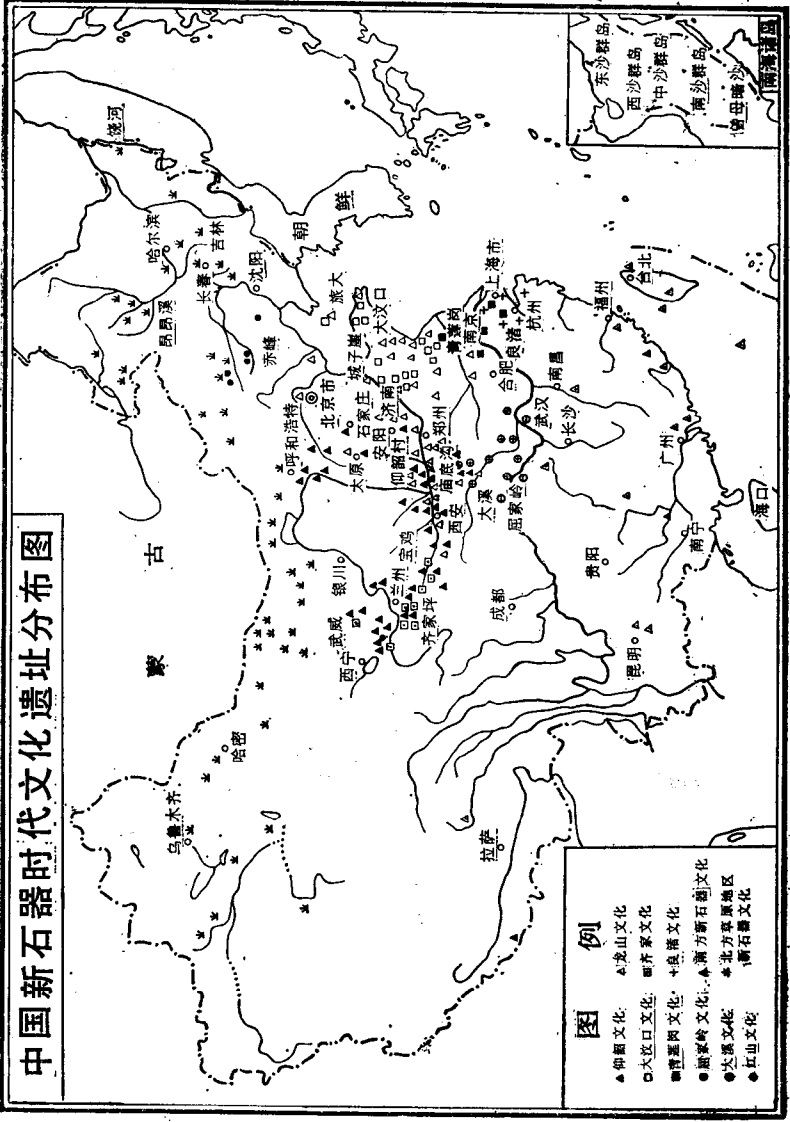
22. 东汉末年农民起义形势图	22
23. 官渡之战示意图	23
24. 赤壁之战示意图	24
25. 三国形势图	25
26. 五胡十六国示意图	26
附：淝水之战示意图	26
27. 东晋末年农民战争形势图	27
28. 南北朝形势图	28
29. 两晋南北朝工商物产分布图	29
30. 北魏末年人民起义形势图	30
31. 隋末农民起义及封建割据形势图	31
32. 唐代形势图	32
33. 唐长安城图	33
34. 玄奘西行求法路线图	34
35. 唐代中外交通路线图	35
36. 唐代工商物产分布图	36
37. 唐代后期藩镇割据形势图	37
38. 唐末农民战争形势图	38
39. 五代十国形势图	39
附：契丹兴起地图	39
40. 宋辽西夏形势图	40
附：宋辽边境形势	40
41. 北宋时期农民起义形势图	41
42. 金灭北宋和宋廷南迁图	42
43. 南宋初年抗金形势图	43
44. 南宋金对峙形势图	44
45. 宋代工商物产分布图	45
46. 元与汗国形势图	46
47. 元大都与明清北京城关系示意图	47

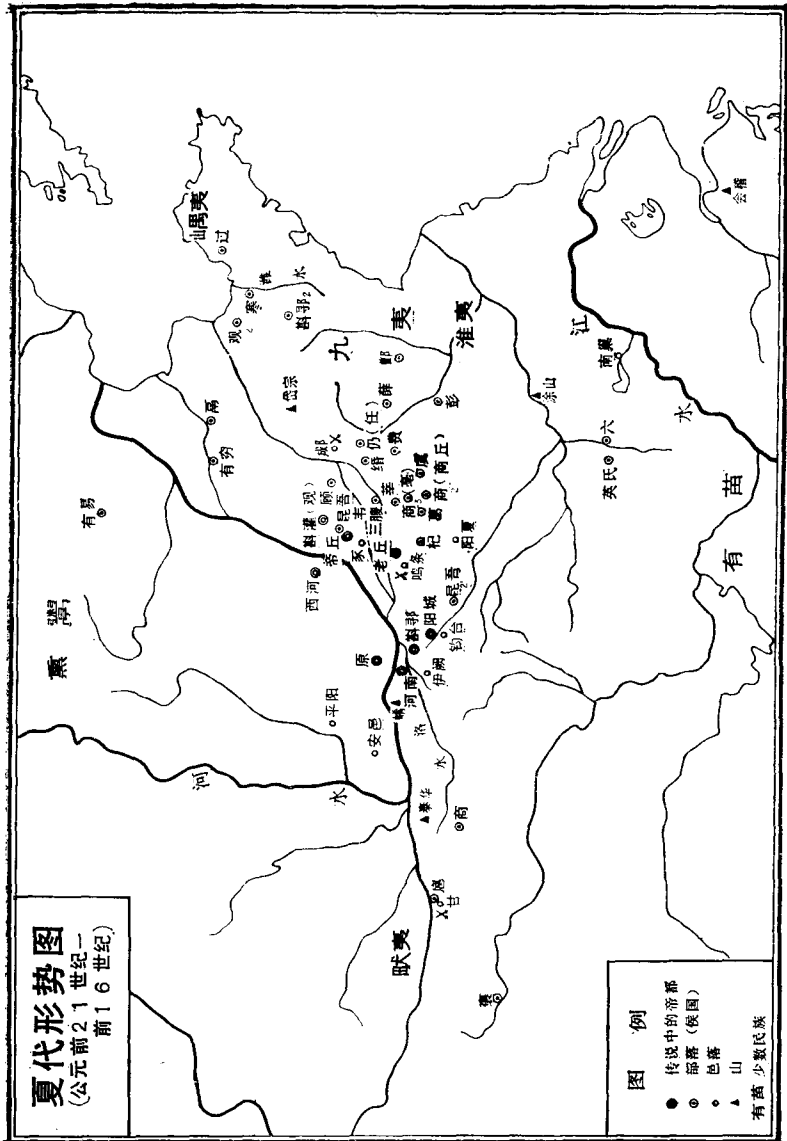
48. 元代海上交通路线图	48
49. 元末农民战争形势图	49
50. 明代形势图	50
51. 奴儿干都司辖区	51
附：明奴儿干永宁寺附近形势图	
52. 郑和下西洋航海图	52
53. 明代工商物产分布图	53
54. 明中期农民起义形势图	54
55. 明代倭寇侵扰形势图	55
56. 明末反矿监税监暴动地区图	56
57. 明末农民战争形势图	57
58. 满洲兴起地图	58
附：建州女真各部图	
59. 十七世纪反清形势图	59
60. 雅克萨自卫反击战形势图	60
附1：沙俄入侵我国黑龙江流域路线及其最初到 达年代	
2：清军围攻雅克萨示意图	
61. 清朝疆域图	61
62. 清代中期人民起义形势图	62
《中国古今地名对照表》检字表	1
中国古今地名对照表	1

中国旧石器时代人类化石和主要文化遗址分布图



中国新石器时代文化遗址分布图





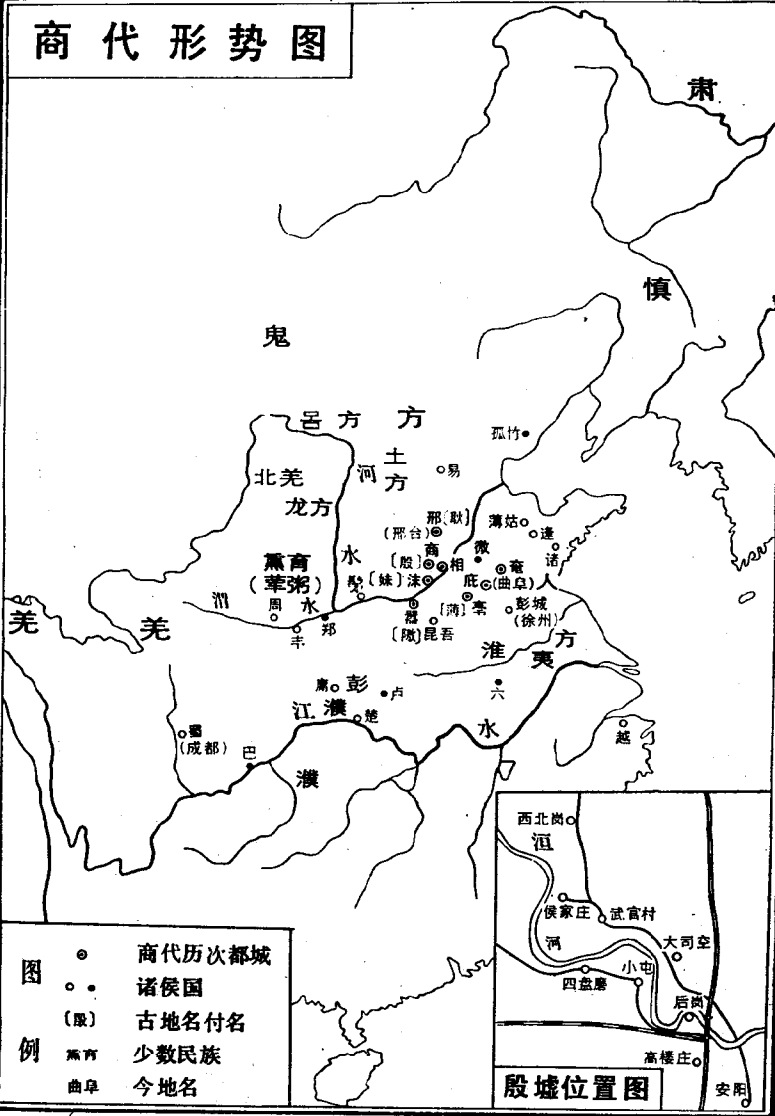
夏代形势图

(公元前 21 世纪—前 16 世纪)

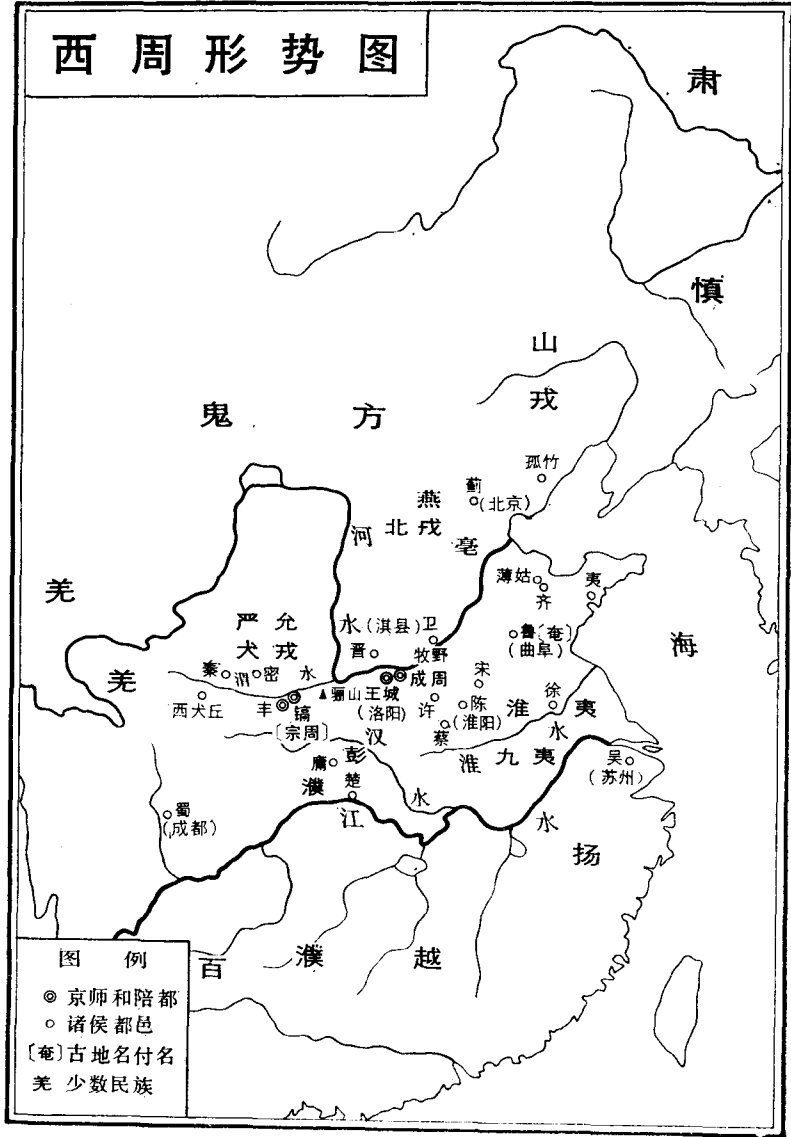
图例

- 传说中的帝都
- 附庸(侯国)
- 部落
- △ 山
- 有苗 少数民族

商代形势图



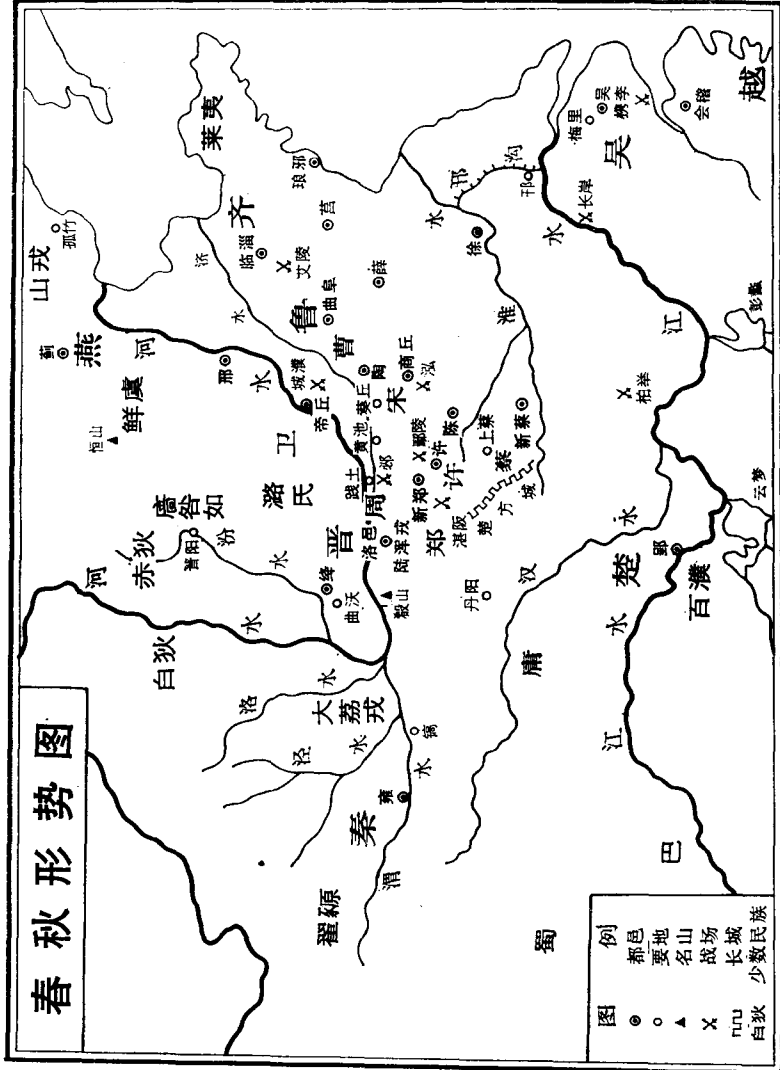
西周形势图



图例

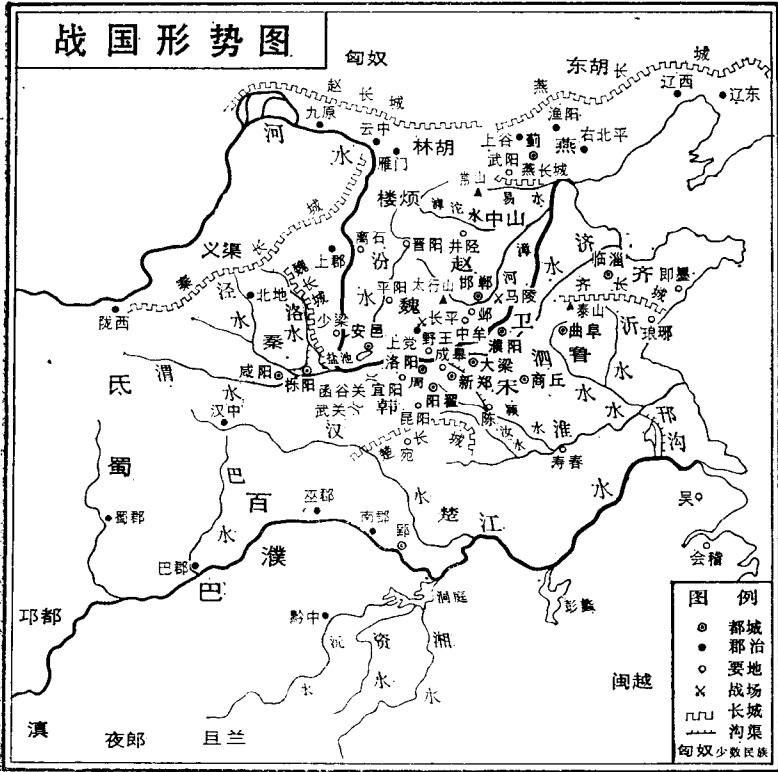
- ◎ 京师和陪都
- 诸侯都邑
- [奄] 古地名付名
- 羌 少数民族

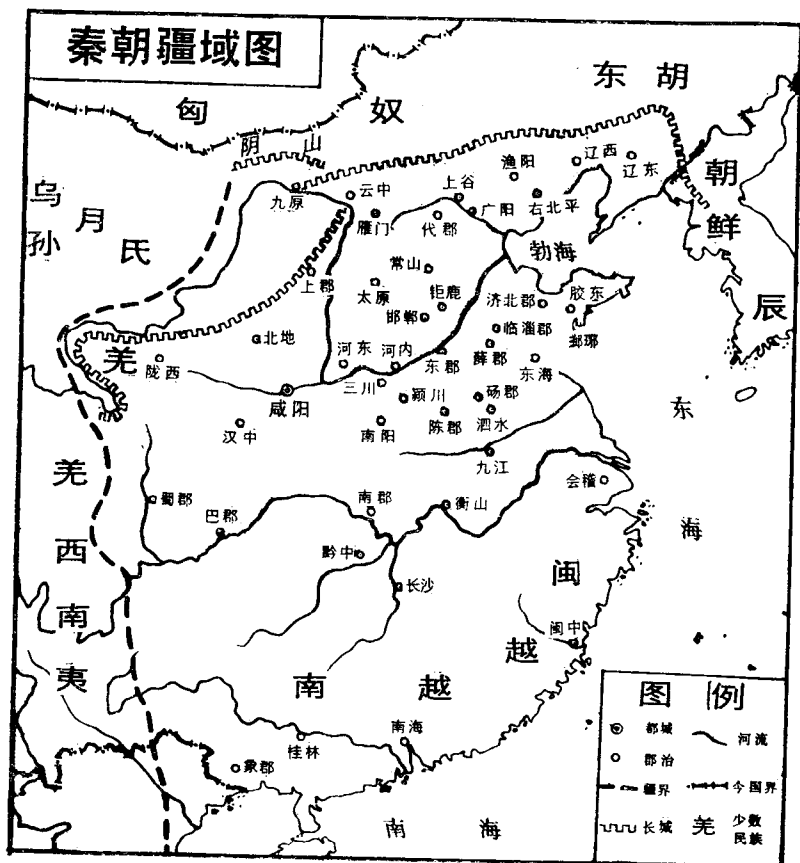
春秋形势图



- 例
- 都邑
 - 要地
 - ▲ 名山
 - × 战场
 - 长城
 - 少数民族
- 图
- 赤狄
 - 白狄

战国形势图





秦末农民战争形势图

