


中国



公路交通

地图集



中国地图出版社

中国公路交通 地图集

中国地图出版社

北 京

图书在版编目 (CIP) 数据

中国公路交通地图集/高秀静主编. —北京: 中国地图出版社, 1998

ISBN 7—5031—2069—X

I. 中… II. 高… III. 交通图—中国 IV. F542

中国版本图书馆 CIP 数据核字 (98) 第 08599 号

图

省 区 图




铁路、未成铁路
 高等级公路
 国道、编号及里程
 省道及里程
 县、乡道
 丝绸之路
 航海线
 水运港口
 民用航空港
 首都
 省级行政中心
 地级行政中心
 县级行政中心
 镇
 乡村



例

人口 50 万以上城市
 外国首都、首府
 外国重要城市
 其他城镇
 国界、未定国界
 省、自治区、直辖市界
 特别行政区界
 地区界
 森林分布
 山峰 关隘 火山
 国家级森林公园
 国家级 自然保护区
 非国家级
 国家级 风景名胜区
 非国家级
 其他旅游点
 土特产

城 市 图



铁路及车站
 主干道
 次干道
 次要街巷
 机动车过境线
 地铁及车站
 长途汽车站
 轮船客运站
 飞机场
 火车售票处
 民航售票处
 联运售票处
 加油站
 停车场



交通职能部门、汽车修配厂
 政府驻地
 银行
 邮电局
 医院
 学校
 图书馆
 影剧院
 展览馆、少年宫
 多功能大厦、宾馆和饭店
 餐馆
 旅游点
 体育场、体育馆
 商场及其他

主 编	高秀静			
编 辑	邵向荣			
编 绘	张 红	吴贵清	杜怀静	石家星
	陈 玉	邹辉东	张克明	张建华
	孙 立	吕丽丽	邸香平	
审 校	晋淑兰	张伟群	张建华	吕丽丽
	周北燕	石家星		
验 收	杨守一			
封面设计	于国宏			
工艺设计	王慧芳			
审 订	杨守一			

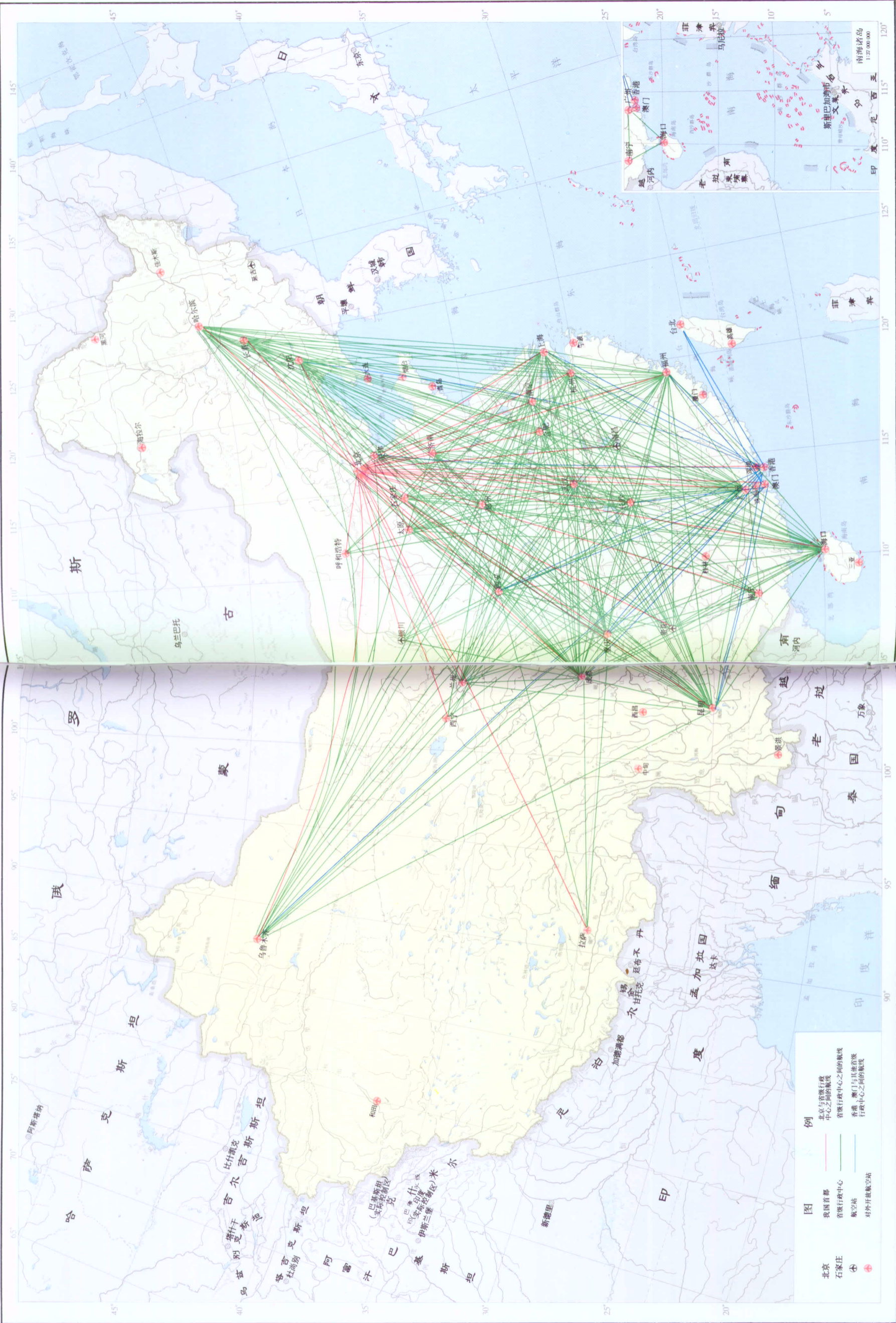
目 录

1	中国公路	1:18 500 000
2	中国铁路、水运	1:18 500 000
3	中国航空	1:18 500 000
4	中国政区	1:18 500 000
5	中国地形	1:18 500 000
6	中国气候	1:40 000 000
7	中国风景名胜区	1:18 500 000
8	北京市	1:800 000
9	北京	
10	天津市	1:800 000
11	天津	
12	河北省 张家口	1:2 300 000
13	河北省中部地区	1:1 200 000
14	河北省南部地区 邯郸	1:1 200 000
15	石家庄 唐山 秦皇岛 承德 保定	
16	山西省北部	1:1 400 000
17	山西省南部	1:1 400 000
18	太原 大同 长治 临汾 侯马	
19	内蒙古自治区西部	1:3 500 000
20	内蒙古自治区东部	1:3 500 000
21	内蒙古自治区东北部 牙克石	1:3 500 000
22	呼和浩特 包头 赤峰 通辽 锡林浩特 满洲里	
23	辽宁省北部	1:1 200 000
24	辽宁省南部 丹东	1:1 200 000
25	辽宁省西部 辽阳 锦州	1:1 200 000
26	沈阳 大连 抚顺 鞍山	
27	吉林省西北部 四平	1:1 600 000
28	吉林省东南部 延吉	1:1 600 000
29	长春 吉林 通化	
30	黑龙江省北部 齐齐哈尔 大庆	1:2 600 000
31	黑龙江省南部	1:2 600 000
32	哈齐地区	1:1 500 000
33	哈尔滨 佳木斯 牡丹江 伊春	
34	上海市	1:800 000
35	上海	
36	江苏省北部 连云港	1:1 200 000
37	江苏省南部	1:1 200 000
38	南京 徐州 淮阴 扬州	
39	镇江 常州 无锡 苏州	
40	浙江省北部	1:1 300 000
41	浙江省南部	1:1 300 000
42	杭州 宁波 温州 金华	
43	安徽省北部 蚌埠	1:1 300 000
44	安徽省南部	1:1 300 000
45	合肥 芜湖 淮南 安庆 阜阳	
46	福建省北部	1:1 300 000
47	福建省南部	1:1 300 000
48	福州 厦门 泉州 南平	
49	江西省北部	1:1 400 000
50	江西省南部	1:1 400 000
51	南昌 景德镇 九江 赣州 吉安	
52	山东省西北部	1:1 300 000
53	山东省西南部	1:1 300 000

54	山东省东部	1:1 300 000
55	济南 淄博 潍坊	
56	青岛 烟台 济宁 临沂	
57	河南省北部	1:1 200 000
58	河南省南部	1:1 200 000
59	河南省西部 郑州	1:1 200 000
60	洛阳 开封 安阳 新乡 南阳	
61	湖北省东部	1:1 300 000
62	湖北省西北部	1:1 300 000
63	湖北省西南部	1:1 300 000
64	武汉 宜昌	
65	襄樊 黄石 荆门 荆州 恩施	
66	湖南省北部	1:1 500 000
67	湖南省南部 怀化	1:1 500 000
68	长沙 衡阳 岳阳 湘潭 株洲	
69	广东省北部	1:1 300 000
70	广东省西南部	1:1 300 000
71	广东省东部	1:1 300 000
72	广州 珠海	
73	深圳 汕头 湛江 韶关 佛山	
74	广西壮族自治区北部	1:1 500 000
75	广西壮族自治区南部	1:1 500 000
76	广西壮族自治区西部 桂林	1:1 500 000
77	南宁 柳州 梧州 北海	
78	海南省 海口 三亚 通什	1:10 000 000
79	海南岛地区	1:1 200 000
80	重庆市	1:1 900 000
81	重庆	
82	四川省 内江	1:4 000 000
83	成都 绵阳 自贡	
84	成渝地区	1:1 200 000
85	贵州省北部 贵阳 遵义 安顺	1:1 700 000
86	贵州省南部	1:1 700 000
87	云南省北部	1:2 500 000
88	云南省南部	1:2 500 000
89	昆明 个旧 曲靖 大理	
90	西藏自治区 拉萨 日喀则	1:6 000 000
91	拉萨日喀则地区	1:2 000 000
92	陕西省 汉中	1:2 500 000
93	关中陕南地区	1:1 400 000
94	西安 咸阳 宝鸡 延安	
95	甘肃省西北部	1:2 500 000
96	甘肃省东南部	1:2 500 000
97	兰州 天水 嘉峪关 张掖	
98	青海省	1:3 600 000
99	青海省东部地区 西宁 格尔木 德令哈	1:2 000 000
100	宁夏回族自治区 银川	1:1 600 000
101	新疆维吾尔自治区	1:6 500 000
102	北疆地区	1:3 500 000
103	南疆地区	1:3 500 000
104	乌鲁木齐 喀什 伊宁 克拉玛依 石河子	
105	台湾省	1:1 300 000
106	台北 台中 台南 高雄	
107	香港特别行政区 澳门特别行政区	1:300 000
108	香港岛·九龙	

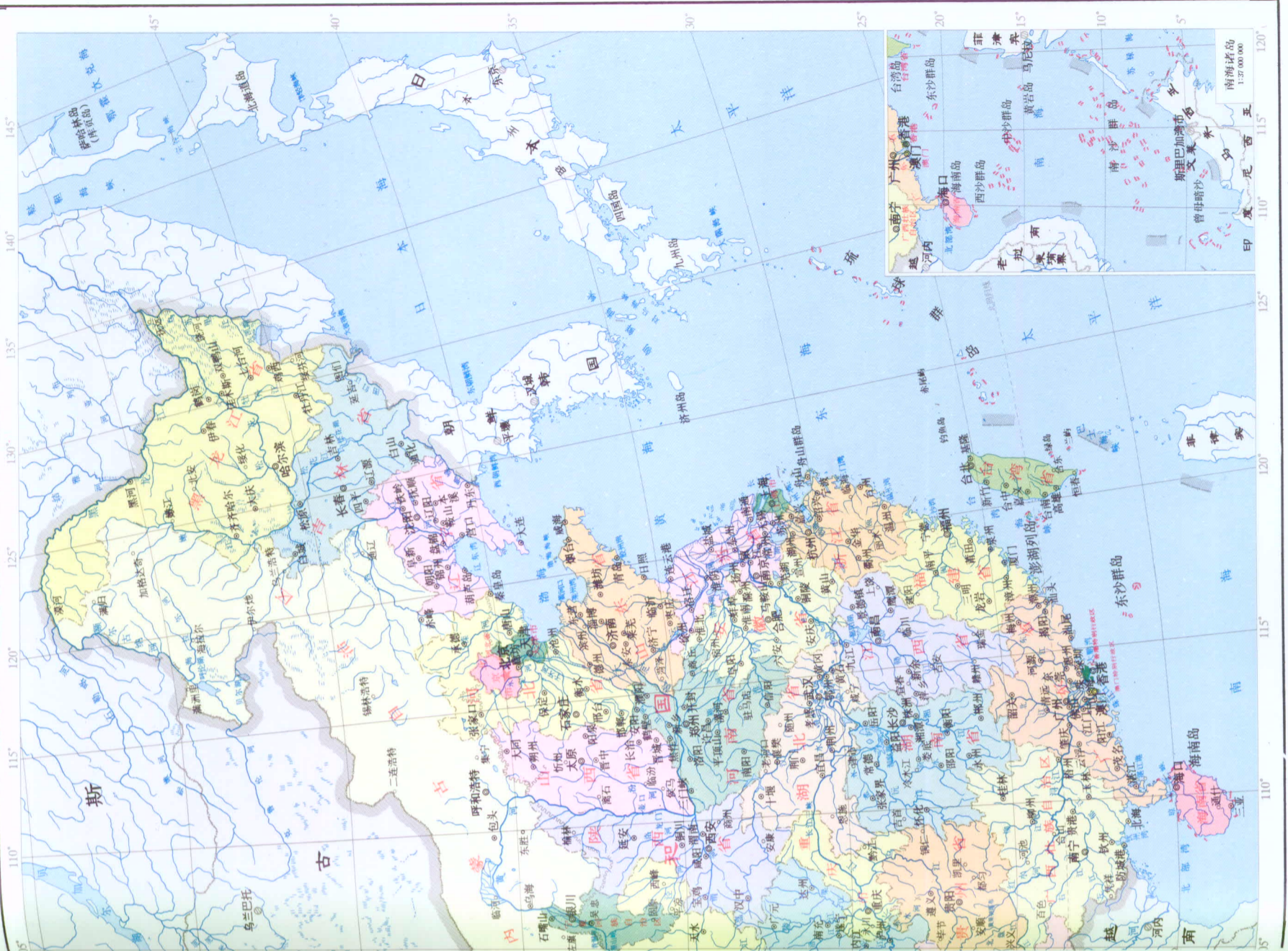


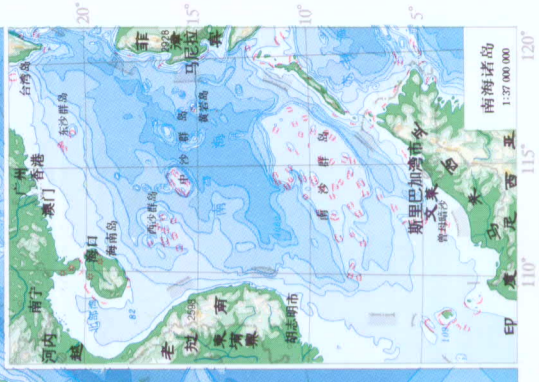
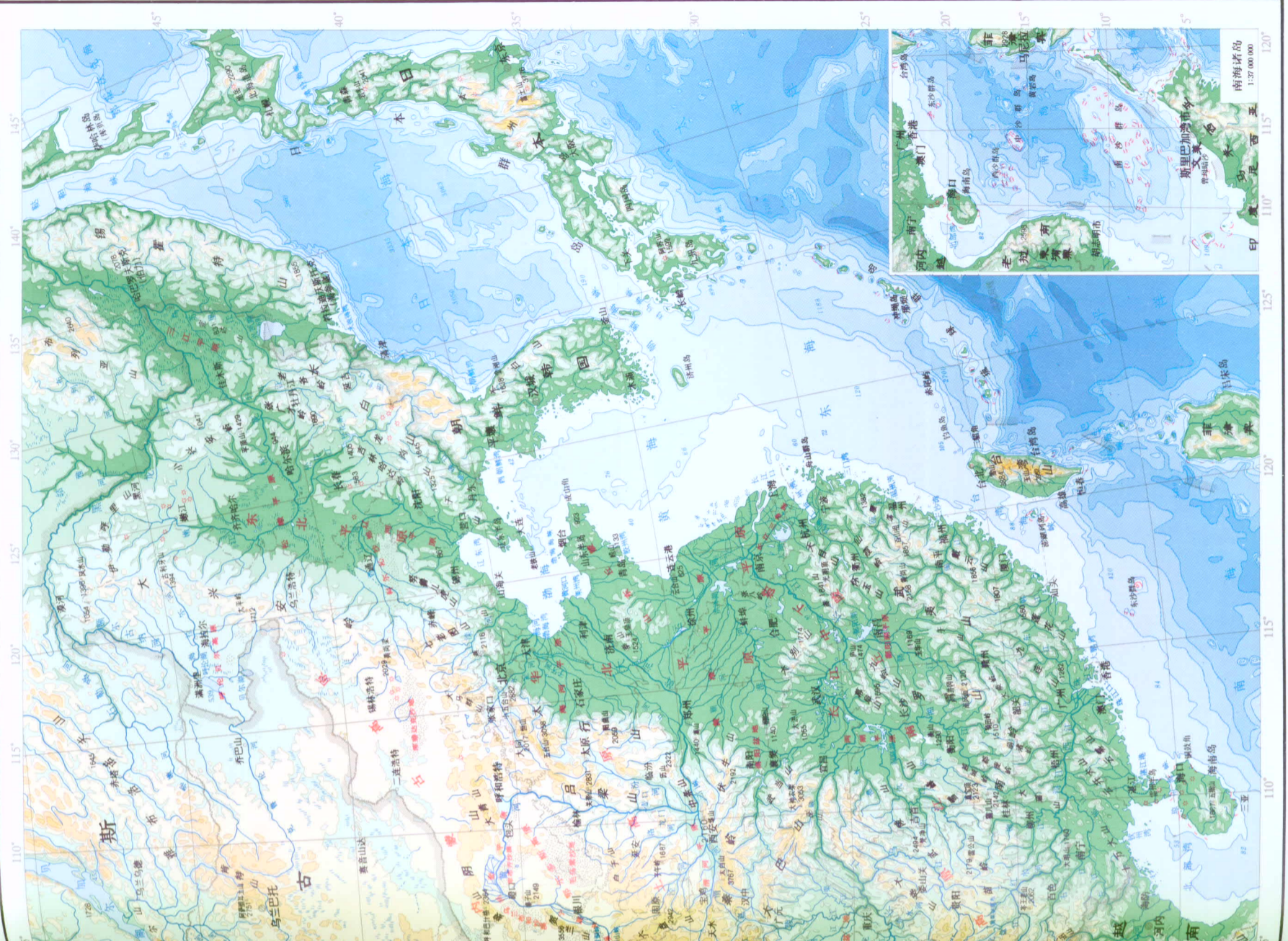



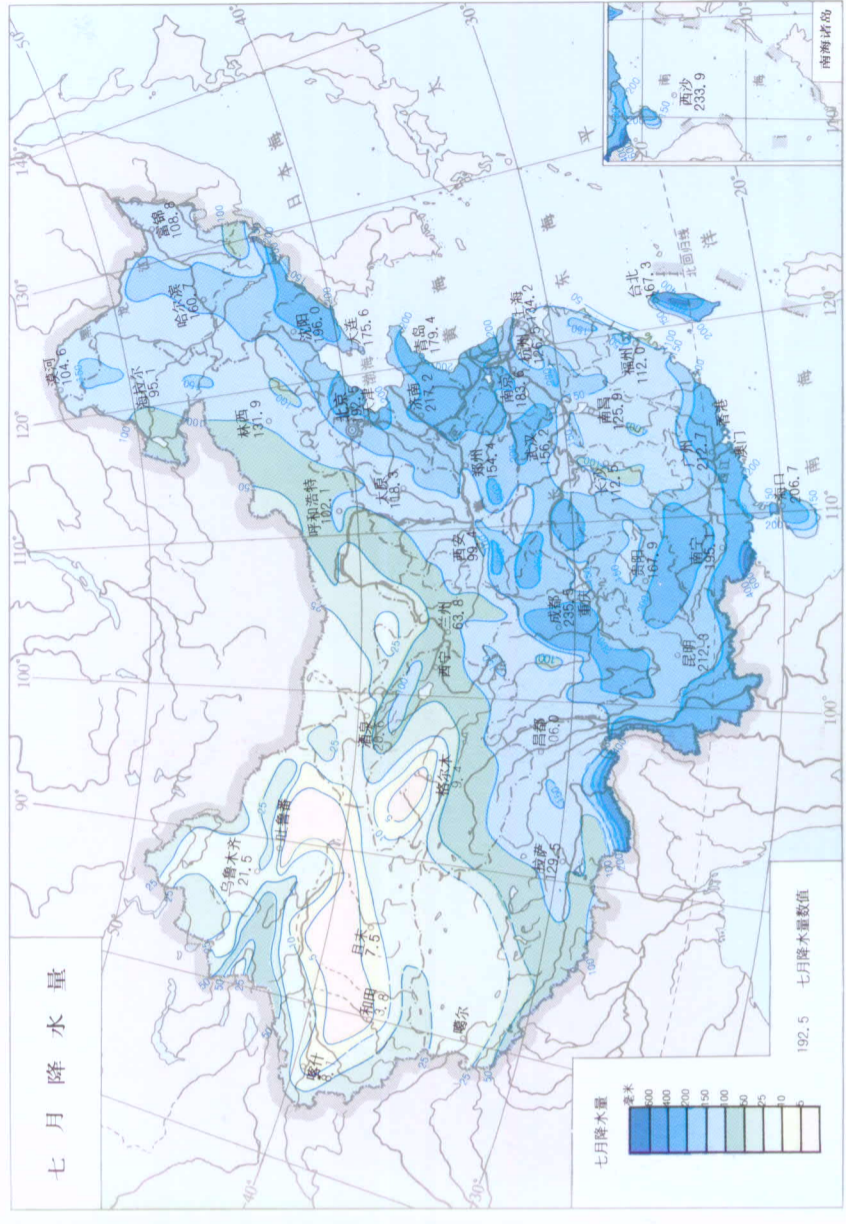
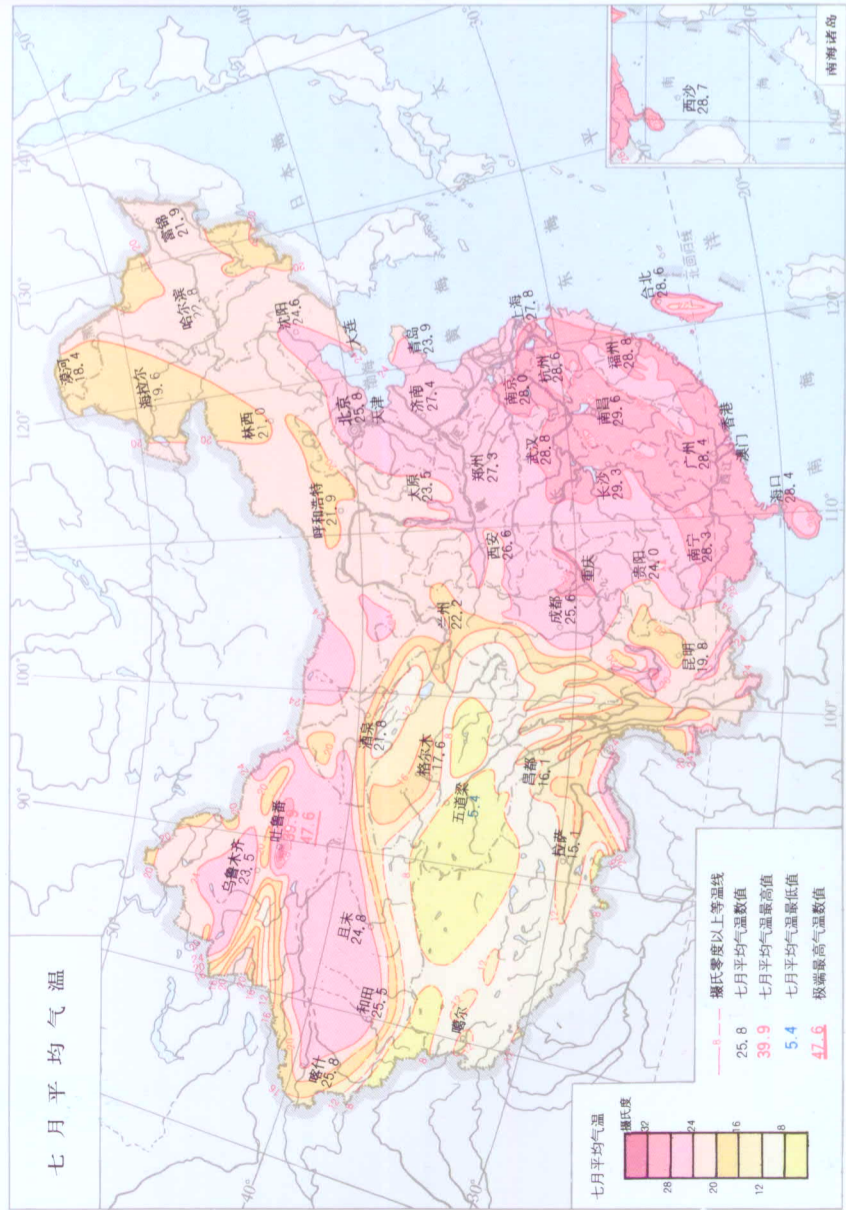
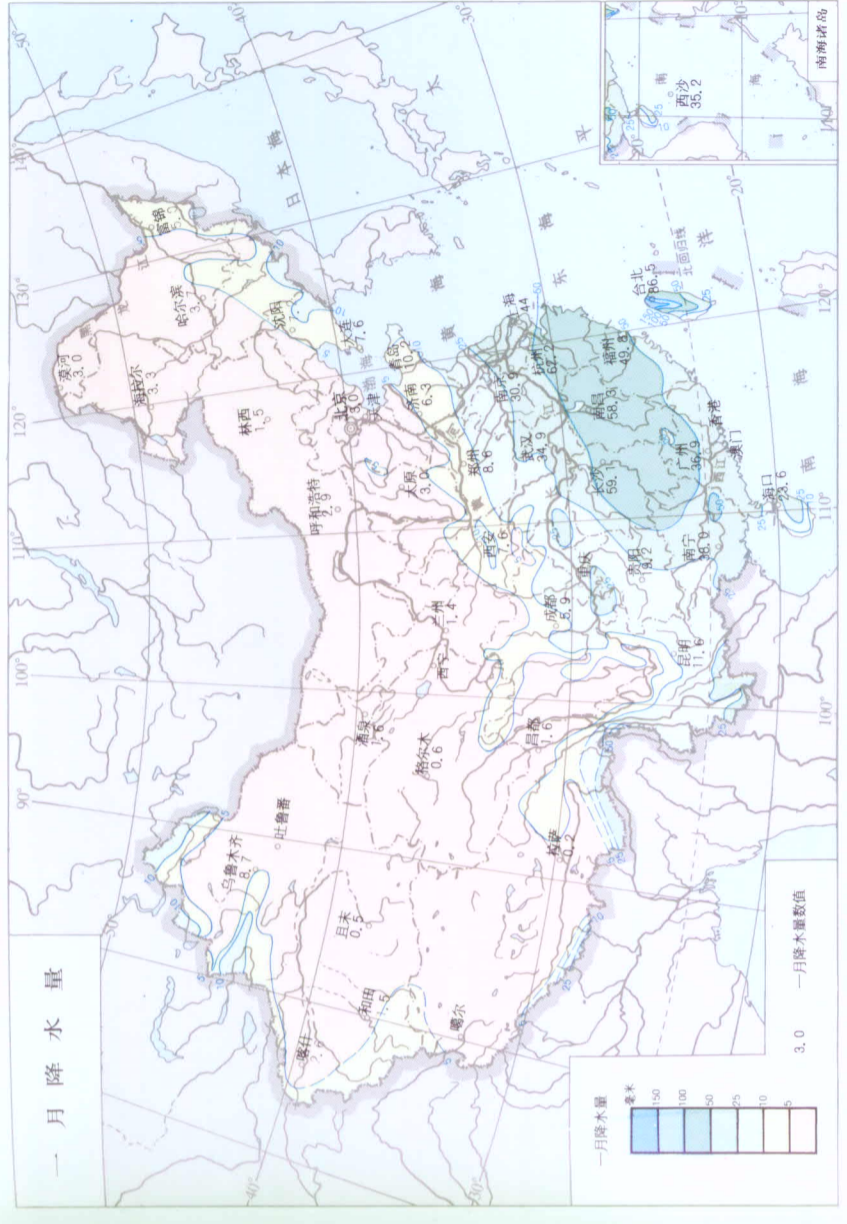
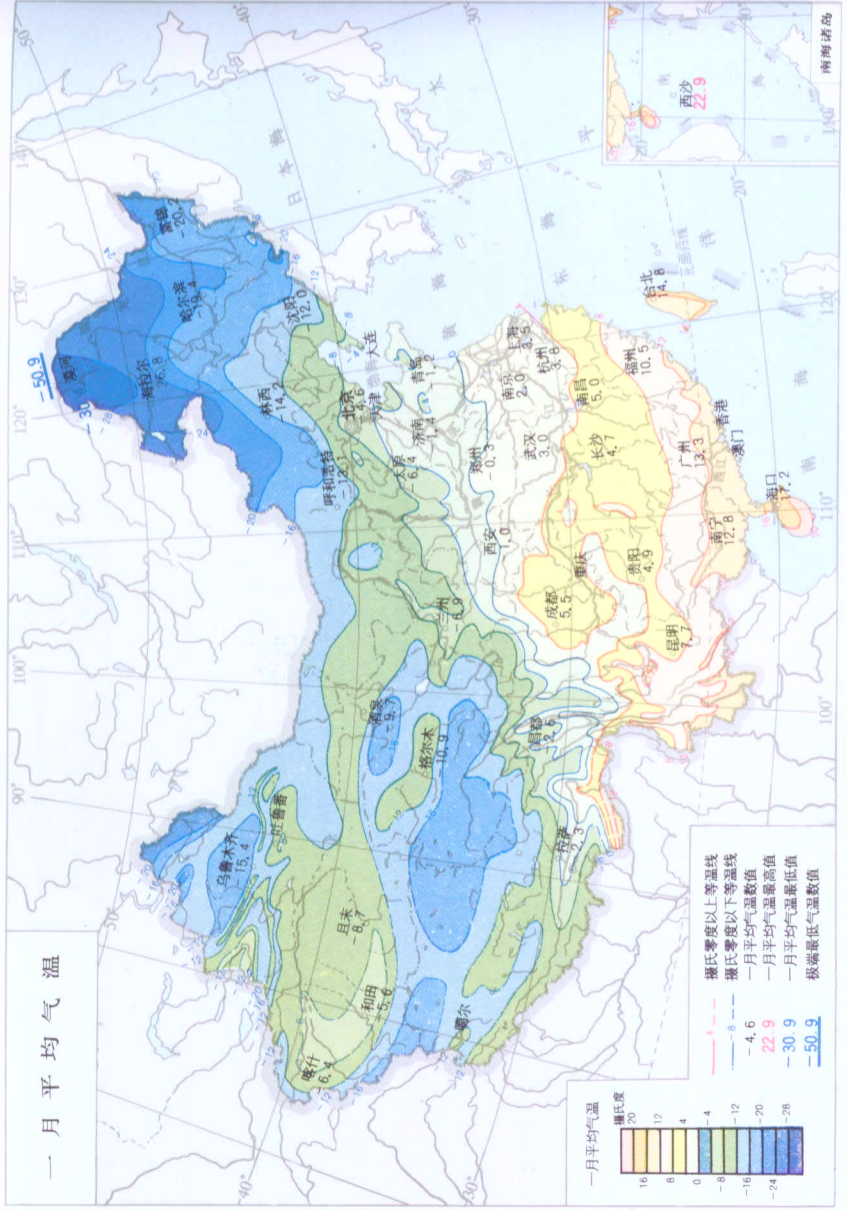


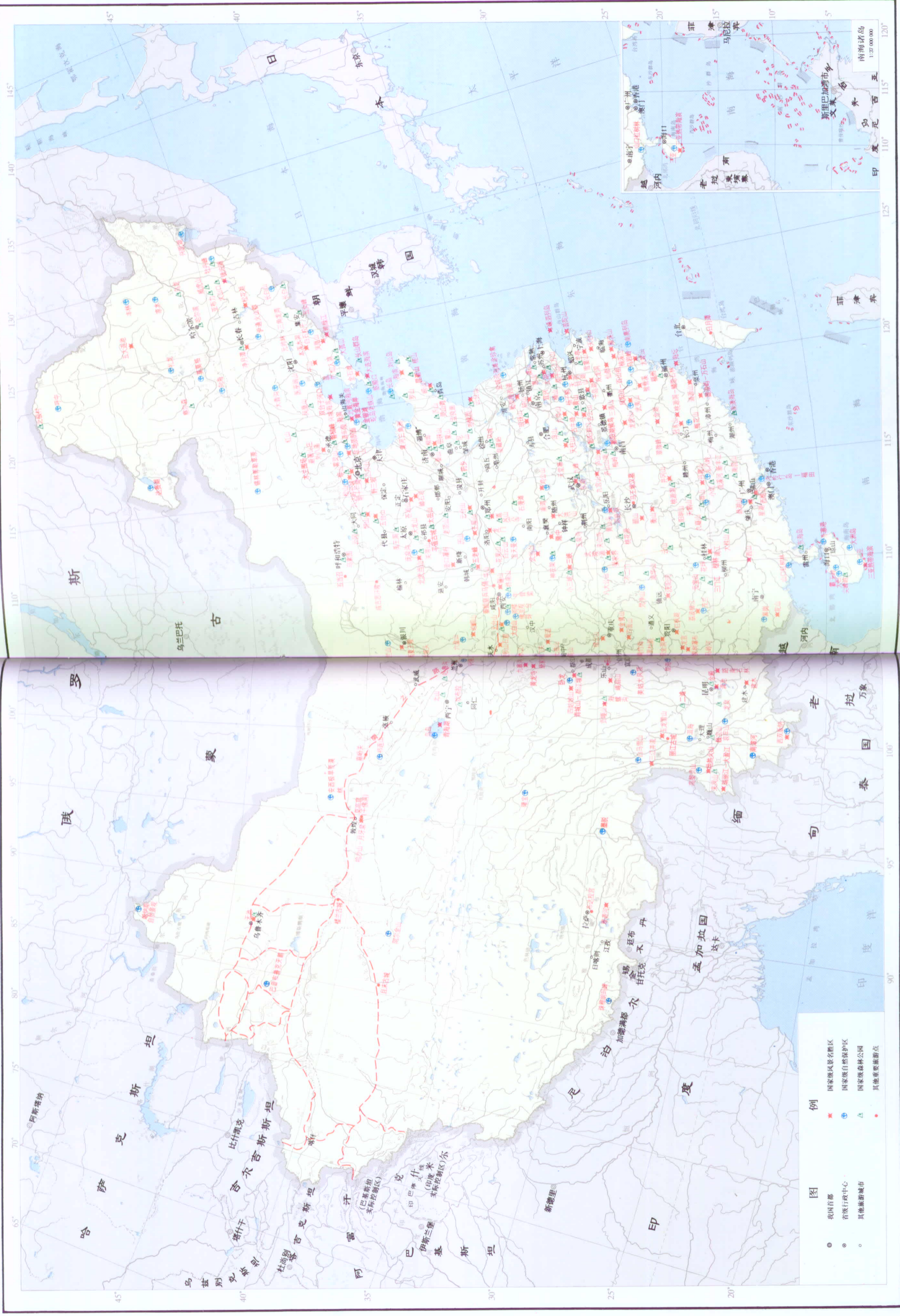
图例

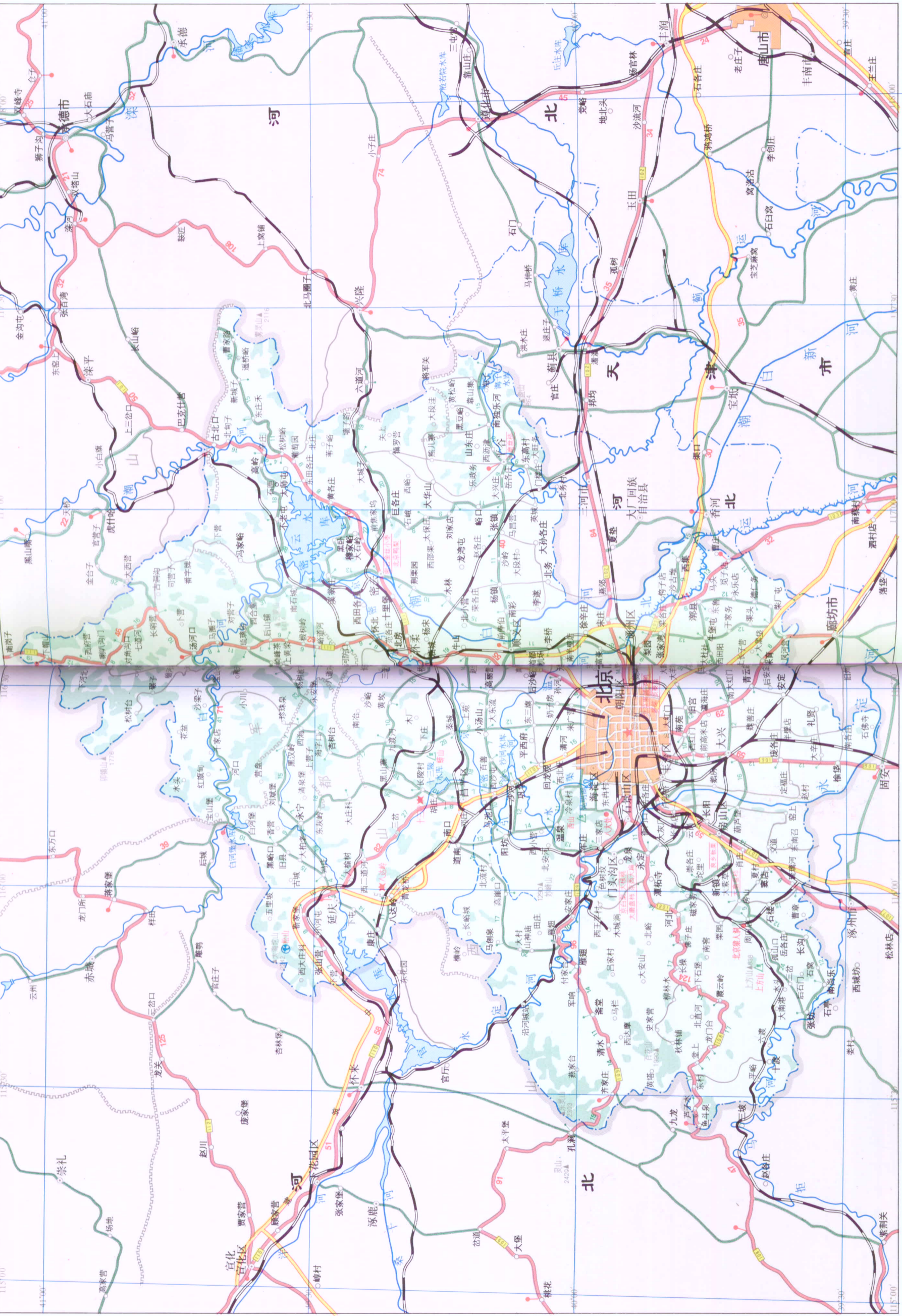
- 北京 石家庄
- 我国首都
- 省级行政中心
- 航空站
- 对外开放航空站
- 北京与省级行政中心之间的航线
- 省级行政中心之间的航线
- 香港、澳门与其行政中心之间的航线

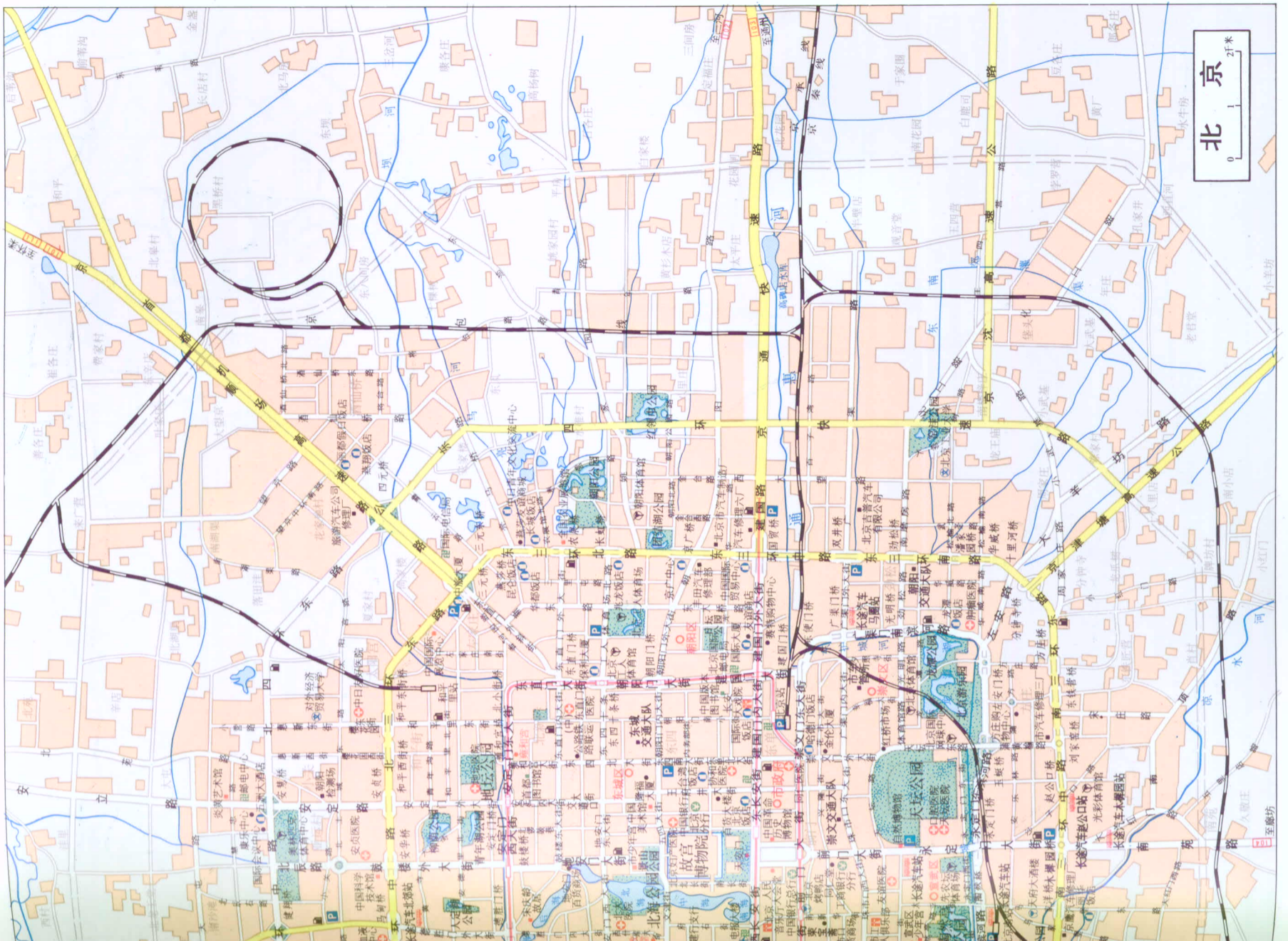
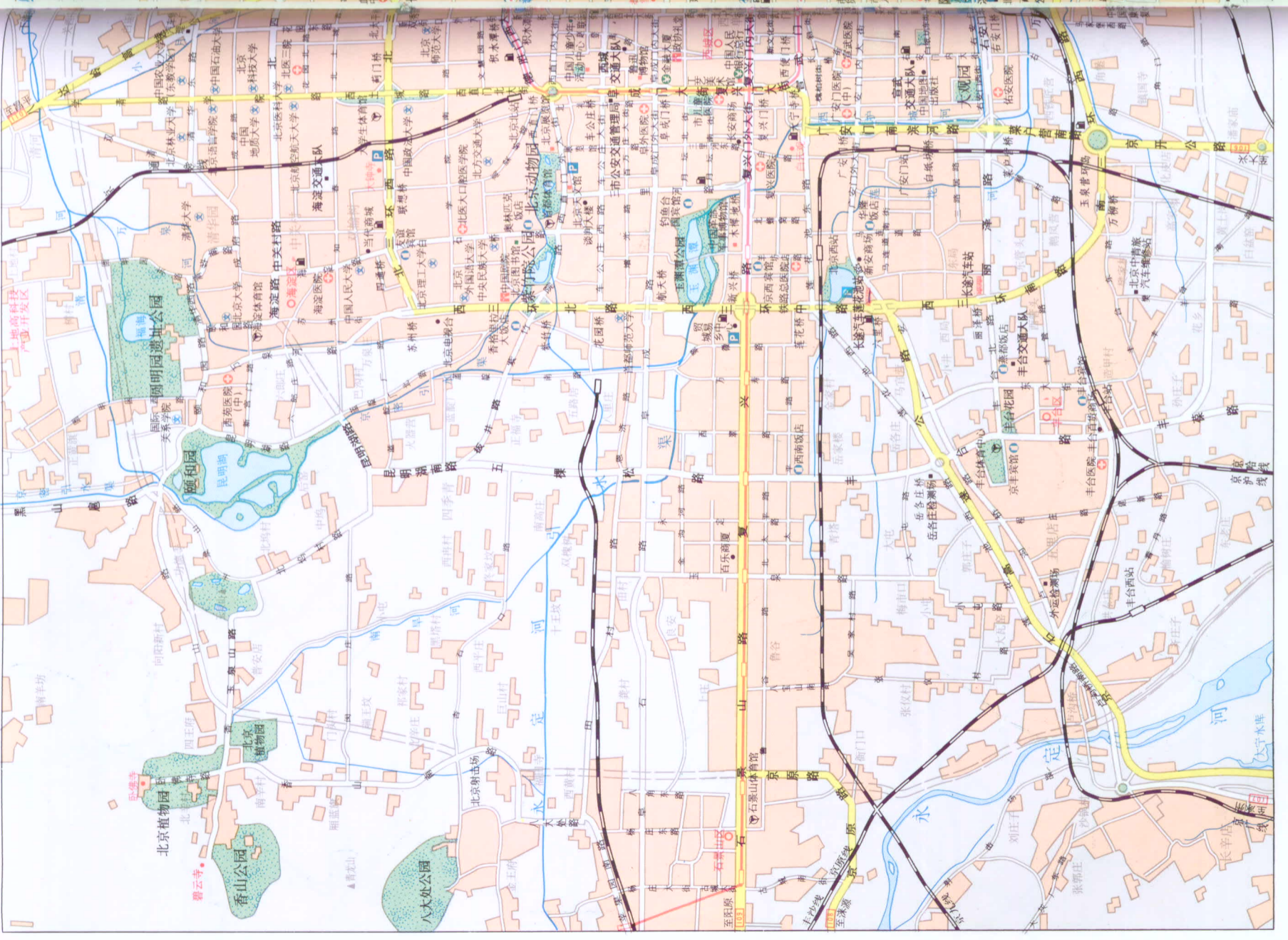












北京 2千米

