

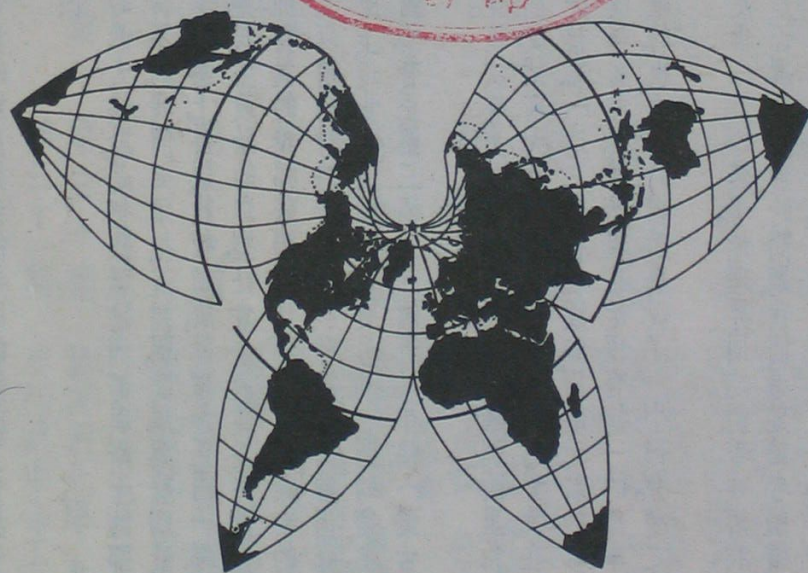
新世界地圖集

地圖出版社出版

K991
L2=2

新世界地圖集

北京
鋼鐵工業學校
圖書館



AWT595/01

地圖出版社出版

北方工业大学图书馆
GJ009169



新世界地圖集

一九五三年三月修訂初版 ★ 每冊定價二萬八千元

原編製者：世界輿地學社

修訂者：地圖出版社

出版者：地圖出版社

上海中山東一路18號

印刷者：徐勝記印刷廠

上海常德路175號

發行者：地圖出版社

上海中山東一路18號

經售者：全國各大書店

本圖編號102 本版印數10000 累計印數00001-10000

本圖集內容提要

本圖集是供給高中及專科同學作課外補充讀物以及研究世界地理的讀者作參考用的。編製的方式，分爲正圖和補充圖兩部分。正圖以各洲的區域爲單位，以表示一個區域的全面和國與國間的相互關係。補充圖是正圖的補充材料，在這裏，對於每一重要地區和主要都市都作了必要的補充。又本圖集的幾幅蘇聯地圖，大部分是初版以後重新編繪的，這對於偉大盟邦的地理知識之介紹，已較初版新穎而豐富了。

AWTS 95/101

編者的話

本圖集原名新世界地圖，因為與本社出版的世界掛圖名稱相同，三版後改稱今名。本圖集於一九五一年二月初版，發行以後，各方的反映，都認為在編製方面內容方面，比較從前出版的世界地圖，已有改進，作為一般參考用，還不無相當價值，這給我們極大的鼓勵。同時地理界同志們和讀者們，還直接提供了許多寶貴的意見，對我們再版的修訂工作，給予很多幫助，我們在這裏表示感謝。

在再版過程中，我們做了一些相當多的工作，略舉於下：

增加圖幅

初版序言中，我們曾經檢討過，這本圖集的最大缺點，是把蘇聯歐洲部與斯干的那維亞諸國及芬蘭合為一幅歐洲東北部圖，從而對我國偉大盟邦蘇聯的地理情況，介紹得不夠，我們必須把這幅圖，改編為蘇聯歐洲部圖和歐洲北部圖，同時也把兩幅補充圖改編為四幅。這工作我們已經做了。因此在本圖集上，再版比較初版，計增加正圖一幅，補充圖二幅。

重製新圖

我國的偉大盟邦蘇聯，是世界和平的堡壘，民主政治的典型，社會主義建設突飛猛進，因此地面上又湧現了許多新的工業城市，新的礦業地帶，新的水庫運河，新的沃壤綠洲。初版的幾幅蘇聯圖，已不足顯示最新的面貌。我們決定除第十六圖加以修訂外，盡棄舊稿，重製新圖。新製的幾幅圖，我們自信要比以前的材料新穎些和豐富些。同時因蘇聯歐洲部圖的重製，斯干的那維亞諸國及芬蘭圖，和它的兩幅補充圖，連帶必須重製，實際上這北歐五國，確也有另列一圖的需要。此外蒙古人民共和國圖，因初版所取資料已舊，也是重新編繪的。總計在再版中，新製的圖稿，有正圖三幅，補充圖五又半幅，（蒙古圖占補充圖半幅）占全部圖稿約五分之一。

修訂工作

這是地圖每次再版所必須做的例行工作。這次在更改地名方面，如婆羅洲、西里伯和新幾內亞、印尼已回復原名，稱為加里曼丹、蘇拉威西和伊里安，羅馬尼亞的布拉索夫，已改稱斯大林城等，我們都已亟為更改。在增補重要城市及新建設方面，如捷克斯洛伐克的哥德瓦爾多夫，保加利亞的季米特洛夫格勒，（這二城在初版時，因缺乏新的參考圖籍，以致無法確切註入。）羅馬尼亞的多瑙河黑海運河等，我們也已亟為增補。在更改譯名方面，雖然現在還沒有統一的標準譯名，但於報章上所習見而和初版有參差的譯名，我們已改易了很多，還有自認為欠正確的，也主動的斟酌更改了一小部分。總之這次的再版，我們在修訂方面，也做了相當多的工作的。

本圖集原附有說明一篇，內容較高中教科書簡略，僅足供一般的參考。地理界同志們，曾建議我們廢去這篇說明，以減低成本和售價，減輕讀者的負擔。我們這次竟這樣做了。至於說明是否還須附加的問題，我們希望讀者繼續提供意見，以便後日取舍。

現在這本地圖集由再版而三版了。在這過程中，因為時間短暫，我們在三版上只做了一些極小的修訂工作。總之這本圖集，我們雖經過相當的努力，但自知還是不夠的，不能滿足讀者們的期望的，今後我們將繼續加倍努力，使本圖集的內容能更逐漸充實與完善。最後我們更誠懇地請求學者、地理界同志們和讀者們，繼續給以寶貴的意見和指示。

例 圖

★ ★ ★ ★ ★													
名勝古蹟	瀑布	溫泉	珊瑚礁	長城	運河	冰河	沙漠	海深或湖深	湖泊	河流	主要火山	主要山峯	
::													
	關隘或橋津	輸油管	隧道	公路	航線	鐵路	省或區界	蘇聯加盟共和國界	舊國界	未定國界	國界	洲界	
	城市人口一萬以下	城市人口一萬以上	城市人口五萬以上	城市人口十萬以上	城市人口五十萬以上	城市人口一百萬以上	蘇聯加盟共和國都	蘇聯加盟共和國都	國都人口一萬以上	國都人口五萬以上	國都人口十萬以上	國都人口五十萬以上	國都人口一百萬以上
	○	●	○	○	○	○	△	△	△	★	☆	☆	☆

新世界地圖集目次

第一圖	世界地形	第十八圖	歐羅巴洲
第二圖	世界政區	第十九圖	歐洲產業 氣溫雨量 氣候(二月·七月)
第三圖	亞細亞洲	歐洲斷面	
第四圖	附政治區劃 地形海流 土地類別 交通 亞洲產業 氣溫雨量 氣候(一月·七月) 亞洲斷面	第二十圖	歐洲人種分布 人口密度
第五圖	亞洲人種分布 人口密度 宗教分布	第二十一圖	蘇聯歐洲部 附蘇聯波羅的海沿岸地區
第六圖	亞洲東部	第二十二圖	蘇聯加盟十六共和國及所屬自治區域
第七圖	日本 琉球羣島	第二十三圖	蘇聯改造自然的偉大設計劃
第八圖	附京濱附近 京阪附近 九州北端 蒙古人民共和國 朝鮮民主主義人民共和國 附漢城仁川附近 平壤鎮南浦附近 釜山鎮海灣附近	第二十四圖	蘇聯心臟部莫斯科四周
第九圖	亞洲南部 附南洋華僑分布 湄公河口附近 河內海防附近 爪哇島 新嘉坡島	第二十五圖	蘇聯南部主要部 附頓巴斯工礦區
第十圖	菲律賓羣島 中印半島 附馬尼刺灣附近 馬來亞 湄南河下流附近 伊洛瓦底江三角洲附近	第二十六圖	歐洲北部 附冰島 丹屬法爾德 挪威屬斯伐爾培特
第十一圖	印度主要部恆河流域 印度東南部及錫蘭島 印度政區	第二十七圖	瑞典挪威南部 附馬拉爾湖附近 奧斯陸灣附近 卑根 特倫典 哥德堡
第十二圖	亞洲西部	第二十八圖	芬蘭南部 丹麥 附赫爾辛基附近 哥平哈文 波倫島
第十三圖	伊朗西部及伊拉克 敘利亞主要部及黎巴嫩 附耶路撒冷 亞丁及不林島	第二十九圖	歐洲中部 附柏林附近 維也納附近
第十四圖	土耳其西部 巴勒斯坦及約但一部	第三十圖	德境萊茵河流域主要部 附魯爾實業區 科倫波恩附近 法蘭克福美因士附近
第十五圖	附馬爾馬拉海附近 卡拉得尼士海峽 加那加利海峽	第三十一圖	基爾運河及附近 附基爾 漢堡
第十六圖	蘇聯亞洲部	第三十二圖	德境薩克森南部及捷境波希米亞北部 波捷邊境上西里西亞地方 附上西里西亞主要實業區 格但斯克附近 奧得河口
第十七圖	烏拉爾大工礦區 西伯利亞中南部新興工礦區 海參威附近 中亞細亞南部 外高加索 附費爾干盆地	第三十三圖	歐洲西北部 附倫敦 利物浦 貝利亞薩克萊斯 英格蘭中部工業地帶 附北明翰附近 曼徹斯特附近

第三十四圖 法蘭西北部重要區域 法蘭西地中海岸之一部

第四十五圖 北亞美利加洲

第三十五圖 亞爾薩斯洛林及薩爾蘭地方 直布羅陀海峽及附近 附直布羅陀

第四十六圖 北美洲氣溫雨量 氣候 (一月·七月)

尼斯及摩納哥附近 附摩納哥

第四十七圖 人種分布 人口密度 產業

西班牙東部加泰隆地方 附巴塞羅納

第四十八圖 加拿大 阿拉斯加 格陵蘭

第三十六圖 歐洲南部及瑞士

第四十九圖 五大湖及聖羅凌士河流域

南斯拉夫北部主要區 附伯格刺德

第五十圖 中亞美利加 西印度羣島

多瑙河下游及河口 希臘南部主要區

第五十一圖 南亞美利加洲

附雅典及比里猶斯

第五十二圖 南美洲人種分布 人口密度 產業

維尼齊亞亞里亞地方 附特里雅斯德

第五十三圖 委內瑞拉北部 委哥二國西北沿海區

第三十八圖 瑞士及中央阿爾卑斯 附日內瓦

第五十四圖 兩極地方

意大利北部倫巴第平原及附近

第五十五圖 兩極地方政治區劃 羅斯海附近 斯匹次培根羣島 格蘭漢地及設得蘭羣島

附威內薩 熱諾瓦

羅馬及亞爾巴尼山 那坡利附近 附那坡利

馬耳他

第五十六圖 氣溫雨量

第三十九圖 阿非利加洲 附地形海流 土地類別 政治區劃

第五十七圖 委內瑞拉南部 委哥二國西南沿海區

交通 尼羅河下流附近 開羅附近 桑給巴爾島附近

第五十八圖 的喀喀湖附近及智利北部 巴西西南部

巴布厄爾曼得峽附近

第五十九圖 主要區 烏拉圭及阿根廷智利中央部

第四十圖 非洲氣候 (全年·一月·七月) 人種

第六十圖 兩極地方

分布 人口密度 產業

第六十一圖 兩極地方政治區劃 羅斯海附近 斯匹次培根羣島 格蘭漢地及設得蘭羣島

第四十一圖 巴巴利北部地方 幾內亞海岸地方

第六十二圖 蘇伊士運河 剛果河口附近 南非聯邦

附好望角附近

第四十二圖 大洋洲 附地形海流 土地類別 交通 夏威夷羣島 檀香山附近

第六十三圖 委內瑞拉北部 委哥二國西北沿海區

第四十三圖 大洋洲氣溫雨量 氣候 (一月·七月)

第六十四圖 兩極地方

大洋洲氣溫雨量 氣候 (一月·七月)

第六十五圖 兩極地方政治區劃 羅斯海附近 斯匹次培根羣島 格蘭漢地及設得蘭羣島

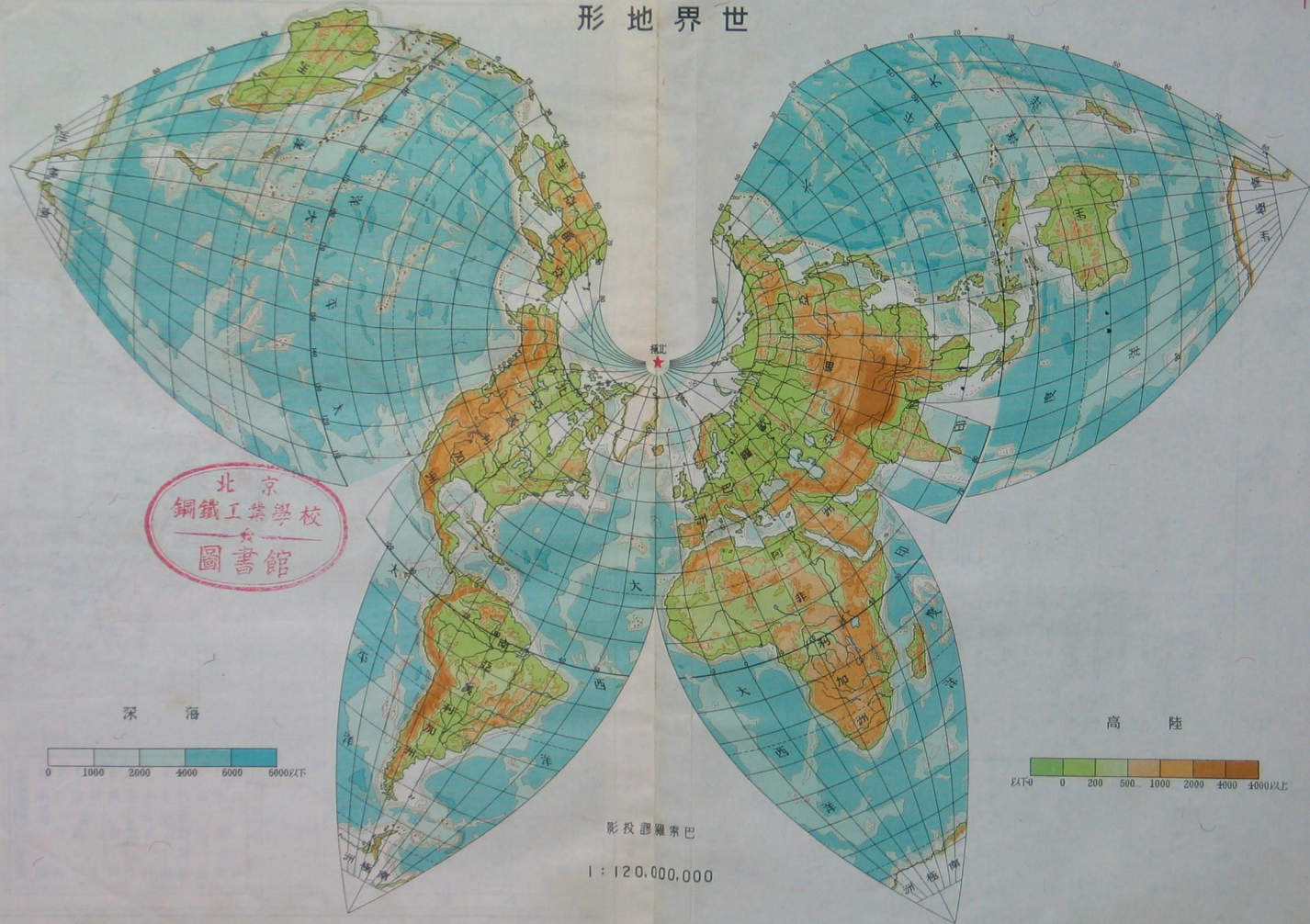
第四十四圖 人種分布 人口密度 產業

第六十六圖 委內瑞拉南部 委哥二國西南沿海區

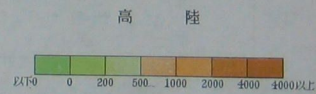
第四十四圖 澳大利亞東南部 澳大利亞西南部 新西蘭 斐濟及薩摩亞羣島

第六十七圖 兩極地方

世界地形



北京
鋼鐵工業學校
圖書館



影投羅爾巴
1 : 120,000,000





