


房龙讲述 地理的故事



大师·
名著·
故事系列

▶
「美」房龙著

我们只拥有一个地球，

我们是伙伴和朋友，


我们应该荣辱与共、同舟共济，

我们都应对人类世界的幸福肩负起责任。

这是人类获救的惟一希望。

汪德春译

东方出版社



房龙讲述地理的故事

〔美〕房龙著
汪德春译

東方出版社

责任编辑:陆丽云

图书在版编目(CIP)数据

房龙讲述地理的故事/(美)房龙著·汪德春译·

-北京:东方出版社,2004.6

(“大师·名著·故事”系列丛书/恽恕主编)

ISBN 7-5060-1869-1

I.房… II.①房…②汪… III.地理-世界-普及读物
IV.K91-49

中国版本图书馆CIP数据核字(2004)第028887号

房龙讲述地理的故事

FANGLONG JIANGSHU DILI DE GUSHI

(美)房龙著 汪德春译

东方出版社 出版发行

(100706 北京朝阳门内大街166号)

北京金华印刷有限公司印刷 新华书店经销

2004年6月第1版 2004年6月第1次印刷

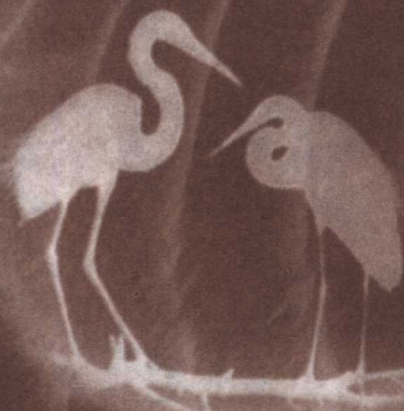
开本:880毫米×1230毫米 1/32 印张:19


字数:510千字 印数:1-10000册

ISBN 7-5060-1869-1 定价:48.00元



大师
名著
故事系列







目 录

CONTENTS

1. 人类与家园	1
2. 什么是“地理学”?	7
3. 我们的地球:特点、规律和状况	11
4. 地图:万水千山寻路难	45
5. 地球有四季	67
6. 海洋中的大陆	71
7. 发现欧洲	81
8. 希腊:连接古老亚洲和新兴欧洲的桥梁	89
9. 意大利:地理造就的海上霸主或陆上强国	107
10. 西班牙:非洲与欧洲交锋之地	135
11. 法国:应有的国家	159
12. 比利时:几页文件决定了她的命运	177
13. 卢森堡:遭遇历史的捉弄	187
14. 瑞士:四个语言不同的民族和睦相处	189
15. 德国:建国太迟的国家	201
16. 奥地利:无人喝彩的国家	215
17. 丹麦:小国在某些方面胜过大国的典范	223
18. 冰岛:北冰洋上一个有趣的政治实验室	229
19. 斯堪的纳维亚半岛:瑞典王国和挪威王国的属地	235
20. 荷兰:沼泽上崛起的帝国	249
21. 英国:小小岛国,人满为患	257
22. 俄国:欧洲之国还是亚洲之国?	283
23. 波兰:自家的土地别人的走廊	303
24. 捷克斯洛伐克:《凡尔赛和约》的果实	241

目 录

CONTENTS



- | | |
|-------------------------|-----|
| 25. 南斯拉夫:《凡尔赛和约》的另一件作品 | 317 |
| 26. 保加利亚:最正统的巴尔干国家 | 321 |
| 27. 罗马尼亚:一个有石油有王室的国家 | 327 |
| 28. 匈牙利:或者匈牙利的残余 | 331 |
| 29. 芬兰:勤劳和智慧战胜恶劣环境的又一明证 | 335 |
| 30. 发现亚洲 | 339 |
| 31. 亚洲与世界 | 343 |
| 32. 亚洲中部高原 | 347 |
| 33. 亚洲西部高原 | 353 |
| 34. 阿拉伯 | 369 |
| 35. 印度:人和自然相互促进,共同发展 | 373 |
| 36. 亚洲南部半岛的主人 | 383 |
| 37. 中国:东亚大半岛 | 393 |
| 38. 朝鲜与蒙古:前途未卜 | 419 |
| 39. 日本帝国 | 425 |
| 40. 菲律宾:原墨西哥的领地 | 447 |
| 41. 荷属东印度群岛:小人物掌大权 | 451 |
| 42. 澳大利亚:造物主的随意之作 | 459 |
| 43. 新西兰 | 473 |
| 44. 太平洋群岛:不耕不织,照样生活 | 479 |
| 45. 非洲:一块矛盾与对比重重的大陆 | 483 |
| 46. 美洲:一块最幸运的大陆 | 523 |
| 47. 创造一个新世界 | 583 |

插图目录



LIST OF ILLUSTRATIONS

1. 科罗拉多大峡谷意图	2
2. 人类的痕迹	8
3. 宇宙	12
4. 人类所知的宇宙	13
5. 球体与阴影	15
6. 月食	16
7. 地球运行速度	17
8. 钱塘潮	18
9. 潮汐	19
10. 大气层	19
11. 风	21
12. 保暖的毛毯	23
13. 太阳向地球供暖	24
14. 降雨	25
15. 暴风雨	26
16. 地震	28
17. 地球的表面	30
18. 山脉的隆起和销蚀	31
19. 模拟地震	32
20. 欧洲的冰川	33
21. 七百年的变化	34
22. 最高峰塞进最低谷	35
23. 美洲的冰川	36
24. 亿万年前的大陆	36
25. 墨西哥湾暖流	38

插图目录



LIST OF ILLUSTRATIONS

- | | |
|------------------|----|
| 26. 厨房里的“墨西哥湾暖流” | 39 |
| 27. 宇宙中的邻居 | 41 |
| 28. 古巴比伦人的地图 | 46 |
| 29. 地图的形成 | 47 |
| 30. 古罗马地图 | 48 |
| 31. 中世纪的地图 | 49 |
| 32. 波利尼亚人的编织地图 | 50 |
| 33. 中世纪的地图 | 52 |
| 34. 尼普尔地图 | 53 |
| 35. “教堂尖顶”的航行年代 | 55 |
| 36. 平面与角 | 57 |
| 37. “地心说”时代的世界 | 59 |
| 38. 对宇宙的新认识 | 60 |
| 39. 经纬度 | 62 |
| 40. 气候带 | 68 |
| 41. 罗克奥尔 | 72 |
| 42. 水盆中的软木 | 73 |
| 43. 山脉与海洋为界 | 74 |
| 44. 人类的生存之所 | 77 |
| 45. 从动物到人 | 83 |
| 46. 吉普赛少女 | 84 |
| 47. 格陵兰与南美洲 | 85 |
| 48. 希腊海神庙日落美景 | 88 |
| 49. 希腊德尔法神殿 | 91 |
| 50. 希腊 | 93 |

插图目录

LIST OF ILLUSTRATIONS

- | | |
|----------------|-----|
| 51. 地中海 | 97 |
| 52. 雅典卫城 | 99 |
| 53. 日落时分的石柱神庙 | 100 |
| 54. 圣托瑞尼岛 | 101 |
| 55. 西西里岛的小河 | 106 |
| 56. 意大利 | 110 |
| 57. 大都市 | 111 |
| 58. 侵蚀 | 112 |
| 59. 阿尔卑斯的湖泊 | 113 |
| 60. 托斯卡纳田园风光 | 114 |
| 61. 意大利阿匹亚古道 | 115 |
| 62. 北方与南方 | 121 |
| 63. 罗马城的象征:母狼 | 122 |
| 64. 威尼斯城的象征 | 122 |
| 65. 2000年前的罗马城 | 123 |
| 66. 罗马圆形剧场 | 123 |
| 67. 圣吉米纳诺教堂 | 124 |
| 68. 庞贝城一角 | 124 |
| 69. 罗马圣彼得大教堂内景 | 125 |
| 70. 康士坦丁凯旋门 | 126 |
| 71. 塞万提斯纪念馆 | 136 |
| 72. 西班牙的峡谷 | 136 |
| 73. 毕加索的绘画作品 | 137 |
| 74. 西班牙拉芒乍的风车 | 138 |
| 75. 欧罗巴峰的夏日风情 | 139 |



插图目录

LIST OF ILLUSTRATIONS

- | | |
|------------------|-----|
| 76. 耶稣祭坛 | 139 |
| 77. 内华达山区荒野风光 | 140 |
| 78. 西班牙人的公共浴场 | 141 |
| 79. 西班牙古城堡 | 142 |
| 80. 伊比利亚半岛 | 143 |
| 81. 西班牙角斗场景 | 147 |
| 82. 裸体的玛哈 | 148 |
| 83. 托莱多城 | 148 |
| 84. 西班牙王宫 | 149 |
| 85. 巴塞罗那圣家殿 | 149 |
| 86. 马德里皇宫外景 | 150 |
| 87. 直布罗陀海峡 | 151 |
| 88. 法国东部风光 | 158 |
| 89. 巴黎罗浮宫 | 160 |
| 90. 普罗旺斯地区风光 | 160 |
| 91. 法国 | 161 |
| 92. 法兰西的地质结构 | 162 |
| 93. 莱茵河与默兹河及其三角洲 | 163 |
| 94. 巴黎夜景 | 168 |
| 95. 法国提花织锦挂图 | 168 |
| 96. 巴黎凡尔赛宫 | 169 |
| 97. 法国丹雷城堡 | 170 |
| 98. 巴黎 | 172 |
| 99. 地上地下 | 178 |
| 100. 比利时的运河之旅 | 180 |



插图目录



LIST OF ILLUSTRATIONS

- | | |
|-----------------|-----|
| 101. 布鲁塞尔广场鸟市 | 180 |
| 102. 中世纪的布鲁日 | 181 |
| 103. 比利时的乡村旅馆 | 182 |
| 104. 正在生成的煤 | 183 |
| 105. 热 | 184 |
| 106. 巴黎卢森堡花园 | 186 |
| 107. 日内瓦湖畔的古城堡 | 191 |
| 108. 瑞士山野风光 | 191 |
| 109. 瑞士山区滑雪胜地 | 192 |
| 110. 享受阿尔卑斯山的阳光 | 192 |
| 111. 伯尔尼市的钟塔 | 193 |
| 112. 莱茵河瀑布 | 193 |
| 113. 马特峰的策尔马特城 | 194 |
| 114. 瑞士图恩湖 | 195 |
| 115. 瑞士 | 196 |
| 116. 山口 | 197 |
| 117. 飞越天险 | 198 |
| 118. 世界上最大的酒桶 | 205 |
| 119. 波恩附近的莱茵河 | 205 |
| 120. 艾尔伯廷勒姆文化中心 | 206 |
| 121. 寂寞的尼普顿海神 | 206 |
| 122. 纽伦堡的中世纪风景 | 207 |
| 123. 德国 | 208 |
| 124. 法兰克福市中心 | 209 |
| 125. 大熊酒家 | 210 |



插图目录

LIST OF ILLUSTRATIONS

126. 阿尔卑斯山	214
127. 奥地利冬景	217
128. 兴勃隆城堡	218
129. 奥地利山区公路	218
130. 莫扎特诞生地	219
131. 莫扎特牌巧克力糖	219
132. 野歌	224
133. 丹麦、挪威和瑞典的关系	226
134. 冰河	230
135. 海上奇峰	231
136. 冰雪下面是什么?	232
137. 冰岛	233
138. 贫瘠的山地	235
139. 挪威	236
140. 飞流直下三千尺	240
141. 渔船	241
142. 冬日	241
143. 海边	242
144. 墨西哥湾暖流的杰作	244
145. 北冰洋全貌	246
146. 荷兰小镇一条街	248
147. 荷兰瑞德大教堂	252
148. 阿姆斯特丹的色情商店	253
149. 围湖造田	254
150. 英格兰	258



插图目录

LIST OF ILLUSTRATIONS

151. 大西洋、爱尔兰、英格兰、欧洲	260
152. 温德尔城堡北广场的夕阳	261
153. 英格兰、苏格兰和爱尔兰	263
154. 假如英吉利海峡干涸	268
155. 灯塔之国	270
156. 工厂征服农田	271
157. 北海	272
158. 苏格兰巨石阵	275
159. 爱尔兰	278
160. 爱尔兰风光	281
161. 欧洲	284
162. 莫斯科庭院	285
163. 欧洲大陆	287
164. 俄国风景	289
165. 昔日俄国商道	291
166. 伏尔加河上的驳船	292
167. 第聂伯河上的月夜	292
168. 圣彼得堡的日落	293
169. 林边野花	293
170. 古代俄罗斯	296
171. 东西伯利亚	299
172. 俄罗斯大平原	300
173. 现代俄罗斯	301
174. 华沙一角	304
175. 海岸城堡废墟风光	305



插图目录

LIST OF ILLUSTRATIONS

176. 风景	305
177. 克拉科夫的广场	306
178. 北极	307
179. 布拉格的旧城广场	312
180. 布拉格国家博物馆	312
181. 布拉格的大教堂	313
182. 布拉格的金银首饰店	314
183. 严寒	318
184. 闪电	319
185. 湖光山色	322
186. 匈牙利风光	330
187. 布达佩斯的矿泉疗养宾馆	333
188. 麦熟时节	336
189. 亚洲	341
190. 欧亚大陆	344
191. 山岩风貌	346
192. 勃朗峰上的冰川	347
193. 亚洲的山口	348
194. 青藏高原	349
195. 高山深谷	350
196. 最高峰与深山谷	351
197. 黄沙与蓝天	352
198. 阿富汗建筑	354
199. 陆地与海洋的比例	355
200. 欧亚大陆桥	356



插图目录

LIST OF ILLUSTRATIONS

- | | |
|------------------|-----|
| 201. 风景 | 357 |
| 202. 死海古卷存放地 | 358 |
| 203. 耶路撒冷一角 | 359 |
| 204. 耶路撒冷 | 364 |
| 205. 印度 | 374 |
| 206. 稻田 | 375 |
| 207. 印度人太多 | 376 |
| 208. 吴哥神庙建筑群 | 384 |
| 209. 泰国古城一角 | 384 |
| 210. 泰国农民耕种稻田 | 385 |
| 211. 吴哥古城一角 | 386 |
| 212. 泰国乌隆古矿场遗迹 | 387 |
| 213. 越南农民、水稻和古神庙 | 388 |
| 214. 吴哥古都王宫石塔 | 389 |
| 215. 月球天文学家看中国长城 | 393 |
| 216. 夏日长城 | 396 |
| 217. 长城秋色 | 397 |
| 218. 嘉峪关 | 398 |
| 219. 兰州黄河母亲雕像 | 399 |
| 220. 山海关 | 399 |
| 221. 北海白塔 | 400 |
| 222. 中国大运河 | 403 |
| 223. 中国第一河 | 407 |
| 224. 杭州西湖 | 408 |
| 225. 天涯海角 | 409 |



插图目录

LIST OF ILLUSTRATIONS

226. 日月潭	410
227. 香港	411
228. 孔子	412
229. 老子	412
230. 天安门广场	413
231. 中国两条大河	414
232. 假如太平洋干涸	420
233. 假如大西洋干涸	422
234. 四国岛的最南端	424
235. 日本	425
236. 火山爆发	427
237. 日本是怎样形成的?	429
238. 东京	429
239. 大野寺摩岩石刻	430
240. 古代日本	434
241. 海滨孤峰	438
242. 日本绘画	439
243. 莲池晚秋	440
244. 富士山之巅	441
245. 现代日本	444
246. 美丽的山岩	446
247. 礁石	448
248. 东印度群岛与欧洲	452
249. 落日如诗	453
250. 爪哇	454