

(種乙)

丁譽盦編著

世界改造分國地圖

附歐戰後世界變遷說

中華書局印行

世界改造大地圖

全一大幅長四十五英寸 定價二元六角

是圖根據凡爾塞條約凡新興之國
割讓之地國際管理地聯軍暫占地
民族自決地爭執未決地悉照現勢
繪列詳明附圖多幅加以說明書尤
為特色全圖彩色精印字蹟顯明用
地圖紙四幅掛印懸掛壁間一覽瞭
然無費目力之勞

中外地理大全

紙面並裝六冊 定價三元二角

本書內容完善久有定譽歐戰後地
理上之變遷甚多茲特重加增訂凡
及歐洲議和後新立之國及各國土
地之變更無不詳備誠研究地理之
最善本也

民國九年五月印刷
民國九年五月發行

(乙)世界改造分國地圖(全一冊)

定價銀陸角



編著者 蕭山丁管盒

發行者 中華書局

印刷者 中華書局

印刷所 中華書局

上海靜安寺路一九二號

總發行所 上海棋盤街中華書局

分發行所 中華書局

北京 天津 奉天 廣州 長沙 開封 瀋陽 長春
漢口 南昌 南京 杭州 濟南 保定 武昌 太原
常德 福州 成都 重慶 雲南 徐州 西安 汕頭
沙市 廈門 鄭州 衡陽 桂林 梧州 梧州
石家莊 瀋陽 江蘇 蘇州 新加坡

(二〇九〇)

例 言

一是編於世界大戰後新形勢之變遷。至爲詳悉。足供中學師範教科最新之資料。及學子自修之研究。

一各國新疆域。俱按照歷次和約所劃定。如凡爾塞 *Versailles* 之對德和約。聖日曼 *Saint-Germain* 之對奧和約。紐易 *Neully* 之對布和約。最近之桑里摩 *San Remo* 之對土和約。各圖皆根據繪製。以爲標準。

一是編於世界變遷之大勢。特於卷首附加說明。俾可按圖而索。瞭如指掌。

一各分圖除舊界不加彩色外。其新變遷之區域。皆特印紅色界線。及紅字。以醒眉目。而資識別。至未定各地。皆用特殊符號。以爲標誌。

一 中西地名新舊譯音每有參差如阜姆 *Fiume* 舊譯夫美歐本 *Luppa* 舊譯由坪等類圖中於主要地名皆新舊並列加以括弧以資對照並旁列英文足供參考

一 歐戰以還事變紛紜此後如有改革應俟再版訂正惟一人之聞見有限漏誤或恐不免賜讀諸君切望有以匡正之

編者識

世界改造地圖附說

歐戰後世界之變遷

自一九一四年歐戰爆發以來。血雨腥風。瀰漫大陸。加入戰團者。數十國。戰線之擴張。則自歐羅巴。東西南各部。而旁及中央亞細亞。與小亞細亞。戰期。五五年之久。生命財產之喪失。不知其幾千萬。擾亂至一九一八年十一月八日。德美始訂休戰條約。迨翌年一月十八日。和會始實行開幕。同年六月二十八日。德約始於凡爾塞簽定。其後奧布等國。乃陸續簽約。和平始漸有恢復之望。惟匈牙利簽約。爲最遲。其結果。則大國崩裂。小國盪起。帝制覆滅。共和徧佈。地圖上。變易其顏色者。殆不可勝數。賠款割地之最鉅者。惟德意志。創鉅痛深者。惟奧地利。局勢混沌者。惟匈牙利。分崩離析。全部瓦解者。惟俄羅斯。其間乃發生無數之新共和國。及獨立國。故迄今尙有在戰爭中者。計歐洲之東部。中部。南部。殆已完全改造。所謂歐洲之六大強國。若德若俄若奧。三國皆一蹶不振。祇餘英法意三國。擅戰勝之榮譽。而世界八大強國。乃一變而爲美英法意日五大強國焉。

計大戰後之結果。以英法領地最爲擴充。較戰前增至數十萬方哩之面積。法國則因德還付亞爾薩斯勞蘭地。方其本國面積亦增至五千餘方哩。意大利次之。其本國之疆域。則因割取奧壤而增拓至二萬方哩。海外領土。則復佔領土耳其之亞達里亞等地。而增至五萬方哩。日本則因佔取太平洋赤道以北之羣島。合計七百餘方哩。獨美國則於此次戰後。爲正義人道之宣言。未取他國之尺地寸土。故其領土較戰前無出入焉。若割地之最多者。惟德國於本國境內。割地至三萬餘方哩。外其海外之領土。計一百餘萬方哩之面積。皆完全放棄。爲英法日諸國所分割。奧匈二國。則因南北境內新興兩大獨立國。合諸割與羅馬尼亞及意大利等地。於是較戰前之面積。祇餘三分之一。而弱捉襟見肘。大有實逼處此之狀態。俄國則除比薩拉比亞。爲羅馬尼亞占有外。其餘

領土尙屬完全。然自大革命後。國勢之禁亂。達於極點。新興之波蘭、芬蘭、諸共和國。可舉者。共有六國。莫斯科之中心。爲波爾塞。委克政府（勞農政府）之根據地。其領土。如高加索。如中央亞細亞。類皆宣言自治。脫離俄羅斯之範圍。故全俄已成爲四分五裂之局。始無統一之望。至西伯利亞。則爲新舊黨互爭。軋轢之地。此起彼仆。近雖有建立新政府之說。然其狀態。迄未明瞭。焉觀於此。則八大強國盛衰之梗概。可以知之矣。

（一）德意志之割裂

德帝威廉第二。抱世界帝國主義。於一九一四年。啟空前未有之大戰。爭其結果。卒因戰敗。而屈服。舉五百年之王業。四十八年之帝國。付諸一擲。於是威廉出奔。荷蘭民情內渙。政改共和。南部諸聯邦。各宣言獨立。將是國威墮地。一蹶不振。償金至六百億。割地至數萬方哩。並限制其軍備。撤廢其要塞。德人不勝憤憤。致激成鑿艦焚旗之舉。今則凡爾塞和約。已實行矣。所有德國應負之條款。將次第履行。其割讓之地。如東部則波森、西普魯、細亞、上西里西亞。割於波蘭。而東普魯細亞之地。則由民族自決。其所屬但澤。爲獨立市。歸國際保護。默麥爾港。歸國際管理。西部則以亞爾薩斯、勞蘭二州。還附於法。來因地方。一時爲協約國所佔領。將來設爲中立地帶。沙爾河流域。歸國際管理。十五年其煤礦。則永遠歸法開採。又割讓毛來斯納。得及歐本馬爾美底。與比利時。來因河左右兩岸。於五十基羅米突。以內爲禁設軍備地帶。又北部當丹麥之南。之石勒斯維格。由公民大會議決。以定其何屬。綜以上德之割讓地。及中立地。於全國面積。凡二十一萬方哩。內計失去三萬餘方哩。人口當戰前爲六千五百萬。今減至五千萬餘。至海外之領土。於阿非利加洲。則爲九三一、四六〇方哩。太平洋羣島。爲九六、一六〇方哩。其他則中國之膠州灣。租借地。又爲日本所據。疆域之蹙。殆不可以道里計矣。

（二）奧地利之瓦解

奧地利。嘗爲德意志聯邦之盟主。當西歷一八八六年。普奧戰爭之結果。與德分離。別與匈牙利。聯合組織帝國。

爲歐洲六大強國之一。更於一九〇九年併合土耳其領之波斯尼亞及黑塞哥維拿二州國內聯合四十餘類之種族。故於政治統一上頗屬困難之事情。一九一四年六月二十八日奧太子夫婦猝在撒拉愛服爲塞爾維亞人所暗殺。於是奧地利對塞爾維亞戰。遂啟世界之大戰爭。戰期五年之久。其結局德意志與奧地利俱歸敗北。奧匈之大帝國遂一旦崩壞。各民族紛起獨立。現今新成立之國北部爲捷克斯洛佛克南部則爲巨哥斯拉夫而達耶西里瓦尼亞地方割與羅馬尼亞的羅爾省及亞得里亞海沿岸割與意大利。至阜姆及達爾馬地亞更爲巨哥斯拉夫與意大利爭執之地。所謂日耳曼種之奧地利爲捷克匈牙利巨哥斯拉夫既獨立與國餘地捷克據其北匈牙利據其東巨哥斯拉夫意大利并繞其南強鄰三面以奧地利獨立其間殊形弱小。僅西方與同種之巴伐利亞德國聯邦之一及中立之瑞士相連。尙能得其優待。其南則山地綿亘以保障南屏而已。統計戰前面積爲一一五八八二方哩。人口凡四九百萬。今僅存二萬五千之方哩。七百萬之人口。故此戰之結果受苦最深者莫如奧地利。且財政大壞。國勢窮蹙。既無通海之港。又寡天然利源。幾難保持其獨立矣。

(二) 匈牙利之瓦解

匈牙利昔爲王國與奧地利帝國聯合並稱奧地利匈牙利。自戰爭失敗帝國崩壞。政改共和。匈奧遂分離爲二。今同講和之條約。其疆域以達耶西里瓦尼亞地方割與羅馬尼亞。巴納特地方歸其民族自決。又喀爾巴阡山脈之西部。其斯洛佛幾亞人之居住地方。割讓與捷克斯洛佛克。南部之斯拉窩尼亞等地。割讓與巨哥斯拉夫。舊匈國之面積爲一二五六〇九方哩。人口凡二千萬。今則面積僅存約五萬方哩。人口減爲六七百萬。民族以馬札兒 *Magyars* 種爲最。占多數。而他種人於戰後不願受其統馭。頗思獨立建國。以匈牙利爲逐鹿之場。果爾則匈牙利將成一削弱之小平原國矣。加以政變頻乘。始而共和繼而共產。繼而舊奧皇族建設形似帝制之政治。全國殆無可代表統一之政府。故巴黎和議對於德奧布三國之和約次第告成。而匈約簽字爲最遲。其形勢

殆受過激主義之影響歟。

(四) 俄羅斯之瓦解

俄羅斯當二百餘年前自彼得大帝出由莫斯科遷都於彼得格勒改良內政從事外征國勢次第臻於隆盛其後益開地四方尼古拉士繼之守其遺策雄視東歐然經此世界大戰於一九一七年惹起俄羅斯之大革命同年三月遂廢尼古拉士二世由帝政改為共和克蘭士奇 Kerensky 爲革命政府之總理然勞兵會勢力增大軍隊之紊亂更影響於饑饉勞動者乃與下級兵士聯合專橫已極克蘭士奇雖銳意恢復其秩序卒因波爾塞委克 Bolshewiki 黨(即過激派)之勢熾彌增遂致出奔政權乃轉移於李甯 Tsinine 及脫辣士奇 Trotsky 之手尼古拉士遂遭鎗決其後益趨於混亂國家構成四分五裂之狀態其統一之期殆難逆觀矣。

(五) 土耳其之瓦解

土國經今回之戰爭一時歐亞之勢力乃皆不振其歐羅巴一角之地已被迫逐即亞洲土耳其其唯一之領土亦呈四分五裂之狀態先是亞美尼亞之基督教徒共謀獨立乃合俄羅斯之亞美尼亞人建立自治國(面積七萬五千方哩人口二五〇萬乃至五百萬)置美國保護之下地中海岸之叙利亞地方從來爲法國之勢力範圍今爲法所管領叙利亞南部之耶路撒冷地方本猶太人之根據地運動建設猶太國英國當其保護阿刺伯及黑札斯合稱阿刺比亞王國即漢志王國漢志王名也英當保護之任於小亞細亞之亞達里亞海口及哥尼亞地方屬意大利士麥拿之附近沿岸及阿爾浙貝勒哥羣島共屬希臘君士坦丁之中心及馬爾馬拉海岸一帶之地置國際管理之下(因回教本源地之關係名義上或仍由土耳其統治或由英國管理)博斯普魯斯峽及他大尼里峽即韃靼海峽已爲英法意艦隊所據守至土耳其本國僅有昂哥拉首府及布魯薩地方以存續其國家其國境東接亞美尼亞西接士麥拿南接亞達里亞而地中海北面黑海沿岸而已其巴格達鐵道亦屬國際管理近

今桑里摩 San Remo 會議土耳其問題行將解決矣。

(六) 新興諸國

- (1) 波蘭共和國 Poland
 - (2) 捷克斯洛佛克共和國 Czechoslovakia
 - (3) 巨哥斯拉夫王國 Yugoslavia (即南斯拉夫)
 - (4) 漢志王國 Hejaz
 - (5) 芬蘭共和國 Finland
- 按以上諸新興國皆已得協約國之承認成立政府俄境內除波蘭芬蘭二國已完全獨立外其他諸新國雖未成立然已宛然呈自治之觀繼述於左
- (6) 愛沙尼亞共和國 Estonia
 - (7) 拉脫維亞 Latvia 一稱列都尼亞 Lettonia
 - (8) 里薩尼亞 Lithuania
 - (9) 烏克蘭 Ukraine
 - (10) 大俄羅斯政府 即(勞農政府) Soviet 東南俄羅斯政府
 - (11) 高加索 分爲三部(一)達格斯敦(二)亞受培經(三)佐治亞
 - (12) 亞爾美尼亞 Armenia 土耳其境內
 - (13)

(七) 領土之變更與權利之轉移

- (1) 法國
 - 甲 亞爾薩斯勞蘭之恢復
 - 乙 沙爾流域之探礦權
 - 丙 喀麥隆土哥倫植民地之委任統治
 - 丁 摩洛哥國之保護權確立
 - 戊 叙利亞之委任統治
 - (2) 英國
 - 甲 埃及保護權之確立
 - 乙 東非洲(本國)南西非洲(南非聯邦)太平洋之畢士麥克羣島沙羅蒙羣島(澳洲)薩毛亞(新西蘭)奈拉島(本國)之委任統治
 - 丙 波斯保護權之確立
 - 丁 美索不達米亞巴勒士登之委任統治
 - 戊 阿刺比亞之保護權(未定)
 - (3) 羅馬尼亞
 - 甲 達耶西里瓦尼亞之獲得
 - 乙 比薩拉比亞之獲得
- 協約上雖未確定然已見諸實行

丙 布哥維那之獲得

丁 巴納特之獲得(因塞爾維亞之爭)未定

(4) 希臘

甲 北愛比勒斯 Epirus } 境域未判定

乙 南馬其頓 即塞拉斯 Thrace }

丙 士麥拿 亞細亞海岸(未定)

丁 多島海諸島(因意大利之爭)未定

(5) 巨哥斯拉夫國

合塞爾維亞、哥羅地亞、斯拉窩尼亞及黑山國。故

一稱 Serbia-Croia-Slavonia 王國

甲 阜姆(因意大利之爭)(未定)

乙 達爾馬地亞海岸(未定)

丙 巴納特地方(因羅馬尼亞之爭)(未定)

(6) 意大利

甲 特倫特、的羅爾南部、特萊斯特、伊斯特利亞、薩

拉多島海之諸島等(薩拉以下未定)

乙 亞達里亞之委任統治

(7) 丹麥

石勒斯維格地方及荷斯德音之一部(依國民

大會公決) 分爲三區會議第一區已決屬丹第二區仍附德。

(8) 日本

馬利亞納羣島、馬紹爾羣島、加羅林羣島之委任

統治

(9) 比利時

毛來斯納、歐本、馬爾美地之獲得

魯安達、烏隆的之委任統治

(10) 美利堅合衆國

亞爾美尼亞之委任保護(未定)

以上列舉世界大勢之變遷其改造之巨至爲可驚最近之桑里摩會議對土問題英法意之協商已就解決而對德和約復有修改之舉其小部份或有變遷然大致當不出以上所云也若阜姆問題則將設一緩衝國此後巴爾幹之風雲或可稍息而我國山東問題既拒簽德約於先正宜趁修改德約之時要求完全更正如不獲猶可提出國際聯會以待公判願我國人持以決心也

世界改造分國地圖

目次

- 第一圖 天文圖 行星繞日圖 日月蝕圖 地球四季位置圖 月之盈虧圖 行星體積比較圖
- 第二圖 世界地勢圖 世界大河比較圖 世界高山比較圖附
- 第三圖 世界交通圖
- 第四圖 亞細亞洲
- 第五圖 中華民國 青島形勢圖附
- 第六圖 日本 千島諸島圖 琉球羣島及台灣圖附
- 第七圖 朝鮮
- 第八圖 西伯利亞及中央亞細亞
- 第九圖 印度
- 第十圖 阿富汗俾路支波斯土耳其及阿刺比亞(漢志王國)(馬爾馬拉海附近圖附)
- 第十一圖 安南暹羅緬甸及南洋羣島
- 第十二圖 大洋洲
- 第十三圖 澳大利亞 新西蘭圖附
- 第十四圖 歐羅巴洲
- 第十五圖 英吉利

第十六圖

法蘭西瑞士 哥塞牙島圖附

第十七圖

荷蘭比利時盧森堡

第十八圖

德意志波蘭 德意志舊疆域圖附

第十九圖

奧地利匈牙利及捷克斯洛佛克羅馬尼亞 奧地利匈牙利舊疆域圖附

第二十圖

意大利

第二十一圖

布加利亞巨哥斯拉夫希臘及亞爾巴尼亞

第二十二圖

西班牙葡萄牙

第二十三圖

瑞典挪威及丹麥 德丹新疆域圖附

第二十四圖

俄羅斯(新興諸共和國) 俄羅斯舊疆域圖附

第二十五圖

北亞美利加洲

第二十六圖

加拿大

第二十七圖

美利堅合衆國

第二十八圖

墨西哥及中亞美利加西印度羣島

第二十九圖

南亞美利加洲

第三十圖

北部南亞美利加諸國 委內瑞拉 秘魯 波利維亞 科倫比亞 圭亞那 巴西 厄瓜多爾

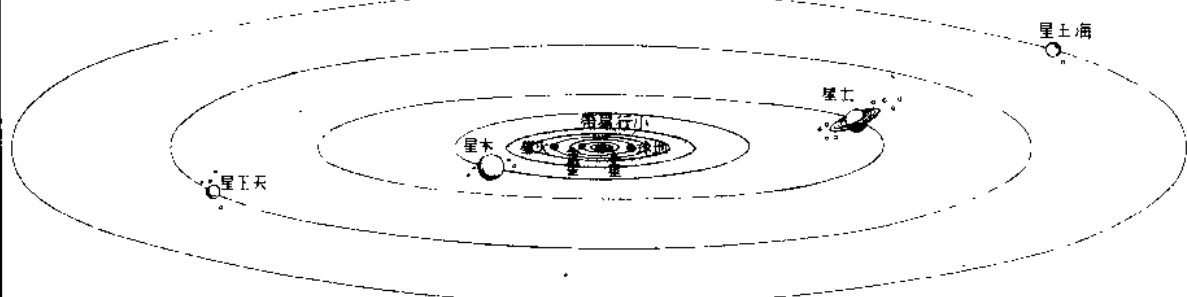
第三十一圖

南部南亞美利加諸國 巴拉圭 烏路圭 阿根廷 智利

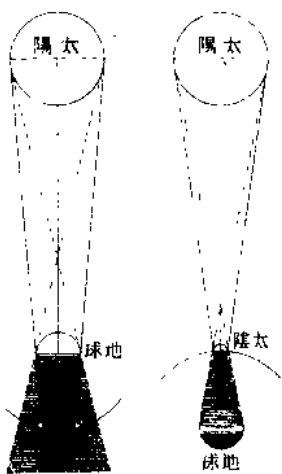
第三十二圖

阿非利加洲 尼羅河口附近圖 好望角附近圖 幾內亞灣海岸圖附

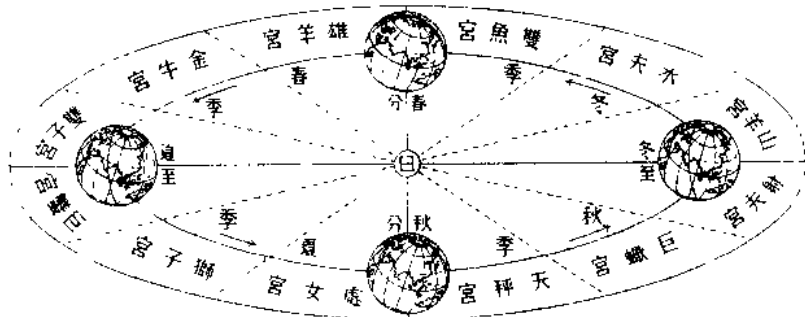
圖日繞星行



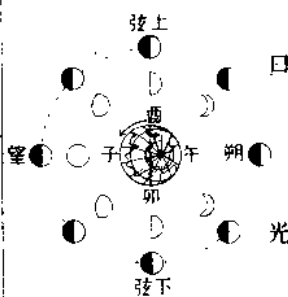
蝕月 蝕日



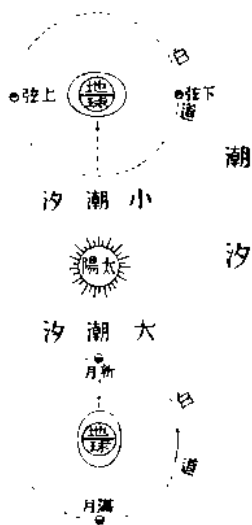
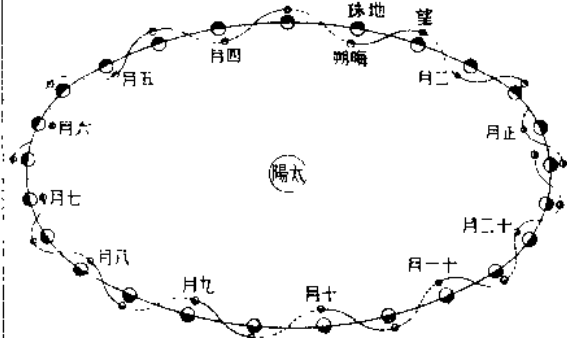
圖置位季四球地



虧盈之月



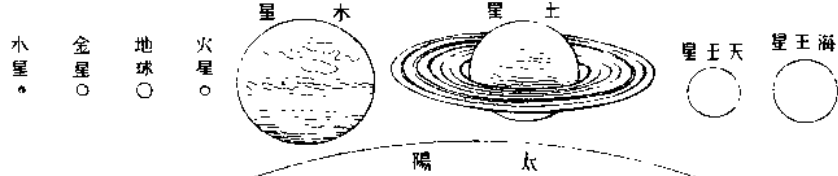
道軌行繞內年週一陰太



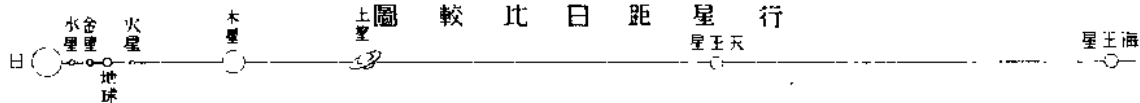
道軌行繞內月一陰太



圖較比積體星行諸



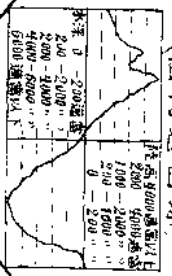
圖較比日距星行



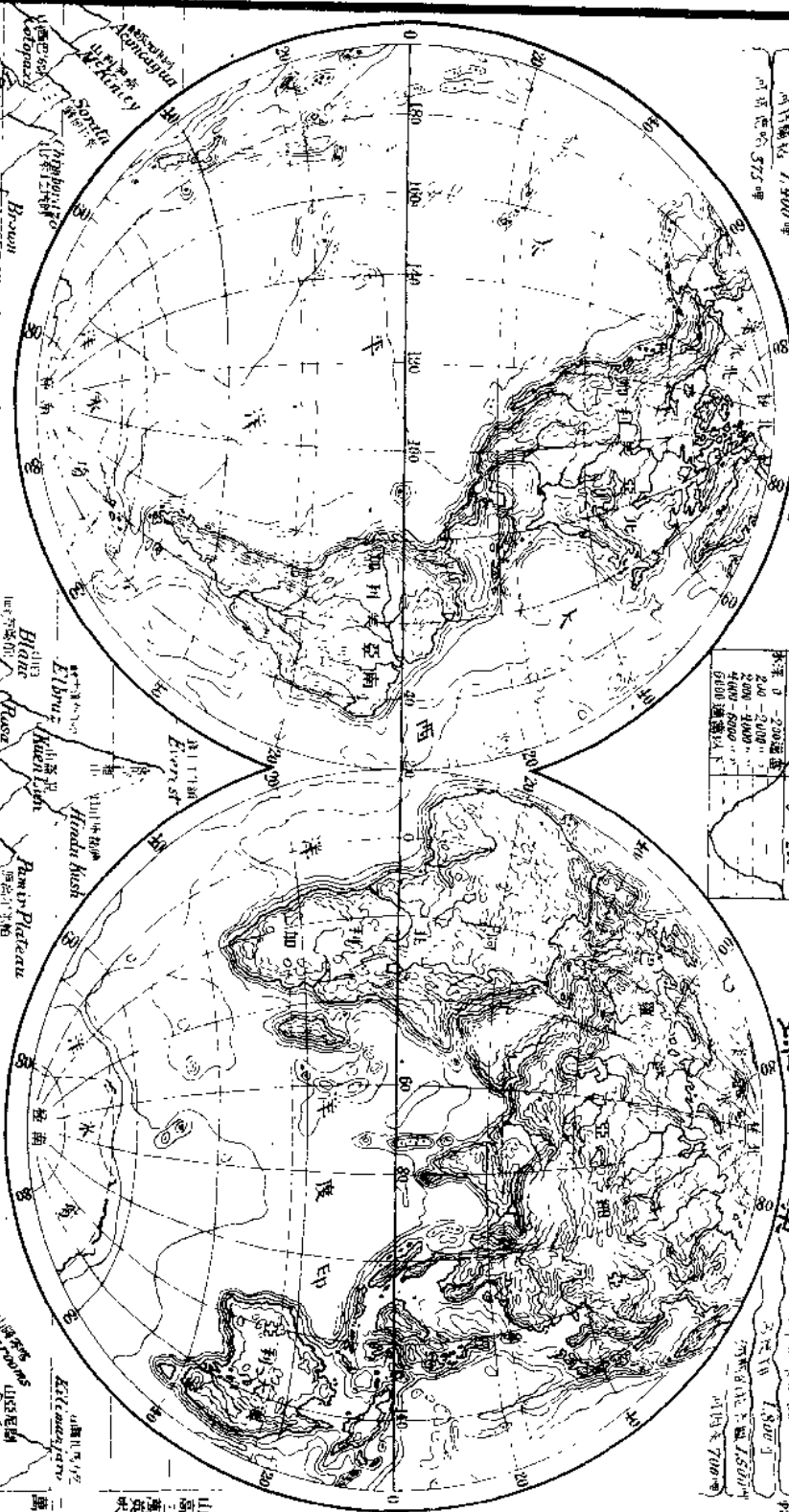
世界地势图

(法视透面球)

西半球
 1. 珠穆朗玛峰 29,000呎
 2. 喜马拉雅山 29,000呎
 3. 阿空加瓜山 29,000呎
 4. 科迪勒拉山 29,000呎
 5. 安第斯山 29,000呎
 6. 落基山 14,000呎
 7. 阿巴拉契安山 7,500呎
 8. 阿特拉斯山 7,500呎
 9. 阿尔卑斯山 7,500呎
 10. 喜马拉雅山 29,000呎
 11. 喜马拉雅山 29,000呎
 12. 喜马拉雅山 29,000呎



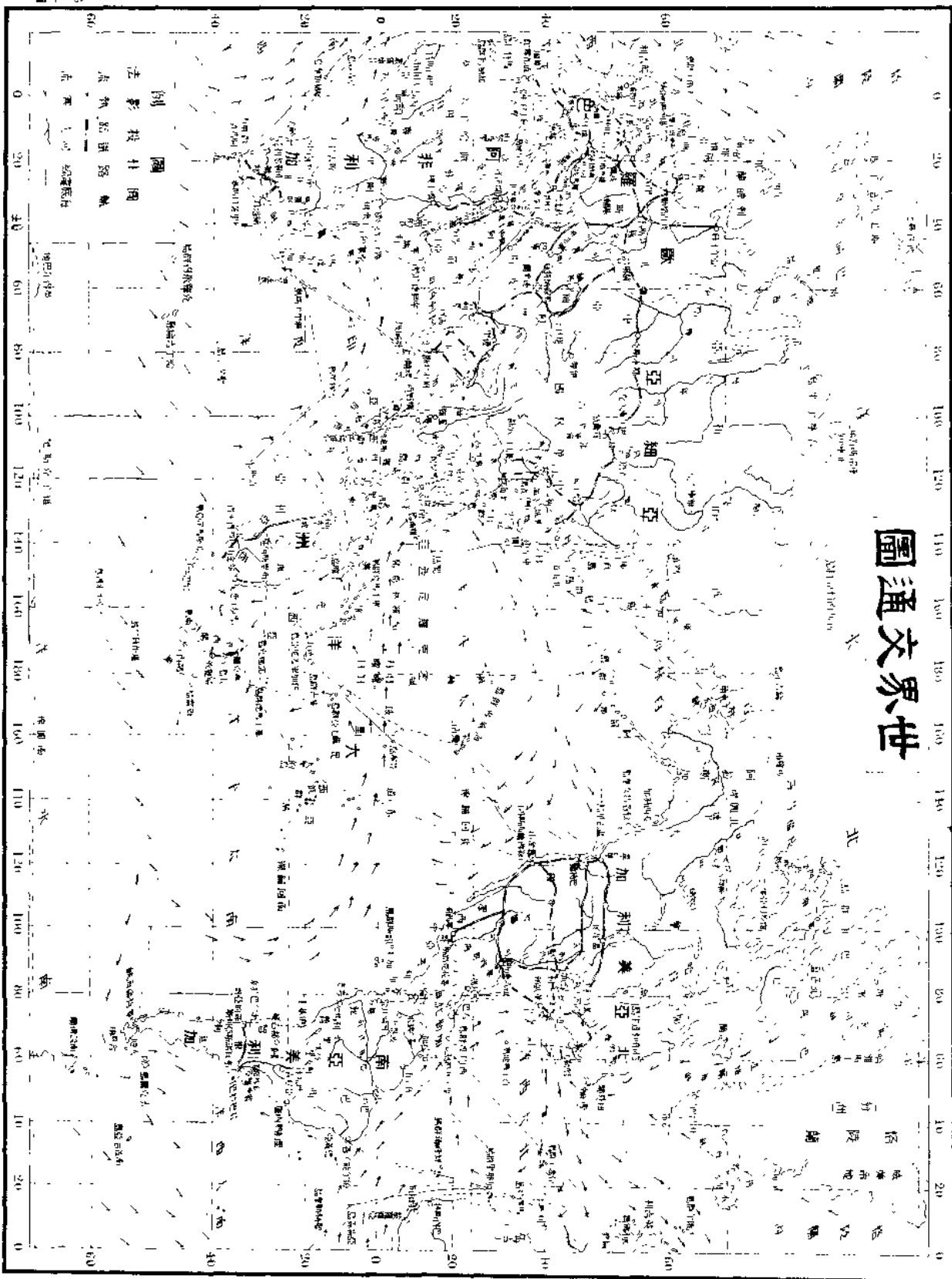
东半球
 1. 珠穆朗玛峰 29,000呎
 2. 喜马拉雅山 29,000呎
 3. 阿空加瓜山 29,000呎
 4. 科迪勒拉山 29,000呎
 5. 安第斯山 29,000呎
 6. 落基山 14,000呎
 7. 阿巴拉契安山 7,500呎
 8. 阿特拉斯山 7,500呎
 9. 阿尔卑斯山 7,500呎
 10. 喜马拉雅山 29,000呎
 11. 喜马拉雅山 29,000呎
 12. 喜马拉雅山 29,000呎



西半球
 喜马拉雅山
 阿空加瓜山
 科迪勒拉山
 安第斯山
 落基山
 阿巴拉契安山
 阿特拉斯山
 阿尔卑斯山
 喜马拉雅山
 喜马拉雅山
 喜马拉雅山

东半球
 喜马拉雅山
 阿空加瓜山
 科迪勒拉山
 安第斯山
 落基山
 阿巴拉契安山
 阿特拉斯山
 阿尔卑斯山
 喜马拉雅山
 喜马拉雅山
 喜马拉雅山

世界交通圖



圖例
 航空線
 海運線
 重要港口
 重要城市

