



# 和龙兴城

新石器及青铜时代遗址发掘报告

吉林省文物考古研究所  
延边朝鲜族自治州博物馆




文物出版社

# 和龙兴城

## 新石器及青铜时代遗址发掘报告

吉林省文物考古研究所  
延边朝鲜族自治州博物馆



文物出版社

封面设计 周小玮

责任编辑 杨 轲

**图书在版编目 (CIP) 数据**

和龙兴城: 新石器及青铜时代遗址发掘报告/吉林省文物考古研究所, 延边朝鲜族自治州博物馆编著. —北京: 文物出版社, 2001

ISBN 7-5010-1283-0

I. 和… II. ①吉…②延… III. ①新石器时代考古-吉林省-发掘报告②青铜时代文化-吉林省-发掘报告 IV. K872.34

中国版本图书馆 CIP 数据核字 (2001) 第 040742 号

**和 龙 兴 城**

——新石器及青铜时代遗址发掘报告

吉林省文物考古研究所

延边朝鲜族自治州博物馆

\*

文物出版社出版发行

(北京五四大街 29 号)

<http://www.wenwu.com>

E-mail: [web@wenwu.com](mailto:web@wenwu.com)

北京安泰印刷厂印刷

新华书店经销

787×1092 1/16 印张: 16

2001 年 12 月第一版 2001 年 12 月第一次印刷

ISBN 7-5010-1283-0/K·540 定价: 120.00 元

# XINGCHENG AT HELONG COUNTY

—Excavation Report on the Neolithic and Bronze Site

(With an English Abstract)

By

Relics and Archaeology Institute of Jilin Province  
Museum of Yanbian Korean Autonomous Prefecture

Cultural Relics Publishing House

Beijing•2001

# 目 录

第一章 概 述 .....	( 1 )
一、地理环境 .....	( 1 )
二、发掘经过 .....	( 2 )
三、地层堆积 .....	( 2 )
第二章 新石器时代遗存 .....	( 6 )
第一节 遗 迹 .....	( 6 )
一、A区第1号房址(87AF1) .....	( 7 )
二、A区第11号房址(87AF11) .....	( 9 )
三、A区第16号房址(87AF16) .....	( 9 )
四、B区第6号房址(87BF6) .....	(11)
第二节 遗 物 .....	(14)
一、陶 器 .....	(14)
(一)纹饰种类及构图 .....	(14)
1.粗线体纹 .....	(15)
(1)戳印纹 .....	(15)
(2)刻划纹 .....	(20)
(3)复合纹 .....	(23)
2.细线体纹 .....	(24)
(1)刻划纹 .....	(26)
(2)篦点纹 .....	(27)
(3)复合纹 .....	(27)
(二)施纹工具和方法 .....	(28)

(三) 器类和器形·····	(31)
二、石器·····	(37)
(一) 打制和琢制石器·····	(39)
(二) 磨制石器·····	(43)
第三节 分期·····	(48)
一、兴城一期遗存·····	(49)
(一) 以 87AF1、87AF3 为代表的早段遗存·····	(49)
(二) 以 87AF11、87BF7、87A 区第二层为代表的晚段遗存·····	(50)
二、兴城二期遗存·····	(51)
第三章 青铜时代遗存·····	(53)
第一节 遗迹·····	(53)
一、B 区第 5 号房址 (87BF5)·····	(55)
二、B 区第 3 号房址 (87BF3)·····	(56)
三、A 区第 13 号房址 (87AF13)·····	(57)
四、A 区第 15 号房址 (87AF15)·····	(59)
五、A 区第 6 号房址 (87AF6)·····	(61)
六、86F1·····	(67)
第二节 遗物·····	(69)
一、陶器·····	(69)
(一) 容器·····	(69)
(二) 其他·····	(91)
二、石器·····	(98)
(一) 打制和琢制石器·····	(98)
(二) 磨制石器·····	(112)
三、骨、角、牙器·····	(129)
(一) 骨器·····	(129)
(二) 角器·····	(138)
(三) 牙器·····	(143)
四、其他·····	(143)
第三节 分期·····	(145)
一、兴城三期遗存·····	(147)

---

二、兴城四期遗存·····	(148)
三、兴城五期遗存·····	(149)
第四章 墓 葬 ·····	(151)
第一节 瓮棺葬·····	(151)
第二节 土坑墓·····	(151)
第五章 结 语 ·····	(155)
第一节 关于新石器时代文化遗存·····	(155)
一、兴城类型的文化特征及其年代·····	(155)
二、兴城类型的分布及其与周边文化的关系·····	(157)
第二节 关于青铜时代文化遗存·····	(160)
一、兴城文化的文化特征及其年代·····	(160)
二、兴城文化的分布及其与周边文化的关系·····	(163)
第三节 新石器时代文化类型与青铜时代文化的关系·····	(164)
第四节 两种不同时代文化的经济形态及社会性质·····	(165)
第五节 关于族属的初步探讨·····	(167)
附 表	
附表一 新石器时代房址统计表·····	(170)
附表二 青铜时代房址统计表·····	(171)
后 记·····	(174)
英文提要 ·····	(176)

## 插图目录

图一	兴城遗址地理位置图	( 1 )
图二	兴城遗址地形图	( 3 )
图三	兴城遗址遗迹分布图	( 4 )
图四	87B 区地层剖面图 (局部)	( 5 )
图五	87A 区地层剖面图 (局部)	( 5 )
图六	87AF1 平、剖面图	( 8 )
图七	87AF11 平、剖面图	( 10 )
图八	87AF16 平、剖面图	( 12 )
图九	87BF6 平、剖面图	( 13 )
图一〇	粗线体戳印纹饰	( 16 )
图一一	粗线体戳印纹陶片	( 17 )
图一二	粗线体戳印纹饰	( 19 )
图一三	粗线体戳印纹陶片	( 20 )
图一四	粗线体刻划纹饰	( 21 )
图一五	粗线体刻划纹陶片	( 22 )
图一六	粗线体复合纹饰	( 25 )
图一七	粗线体复合纹陶片	( 26 )
图一八	细线体刻划、篦点、复合纹饰	( 29 )
图一九	纹饰陶盆	( 30 )
图二〇	几何纹陶器	( 30 )
图二一	纹饰陶罐	( 32 )
图二二	纹饰陶罐	( 33 )
图二三	纹饰陶罐	( 33 )
图二四	陶纺轮、铃、器底、饼、盘、盅	( 34 )
图二五	纹饰陶器口沿	( 36 )
图二六	陶器底	( 37 )



图二七	石斧、锄	(38)
图二八	石 锄	(39)
图二九	石 铲	(40)
图三〇	石矛、镞	(42)
图三一	石刮削器、尖状器	(44)
图三二	石敲砸器、饼状石器、网坠、镞	(45)
图三三	石斧、铲、铤、研磨器、砺石	(46)
图三四	砺石、石磨棒	(47)
图三五	87BF5 平、剖面图	(56)
图三六	87BF3 平、剖面图	(58)
图三七	87AF13 平、剖面图	(60)
图三八	87AF15 平、剖面图	(62)
图三九	87AF6 甲面平、剖面图	(64)
图四〇	87AF6 乙面平、剖面图	(66)
图四一	86F1 平、剖面图	(68)
图四二	陶 瓮	(71)
图四三	陶 瓮	(72)
图四四	陶筒形罐	(74)
图四五	陶筒形罐	(76)
图四六	陶鼓腹罐	(78)
图四七	陶鼓腹罐	(79)
图四八	陶鼓腹罐	(81)
图四九	陶鼓腹罐	(82)
图五〇	陶深腹罐	(83)
图五一	陶垂腹罐	(84)
图五二	陶敛口罐	(85)
图五三	陶小罐	(86)
图五四	陶 盆	(87)
图五五	陶碗、钵	(89)
图五六	陶 杯	(91)
图五七	陶 盘	(92)
图五八	陶纺轮	(93)
图五九	陶纺轮	(94)

图六〇	陶纺轮	(95)
图六一	陶纺轮	(96)
图六二	陶塑、哨、珠	(97)
图六三	陶祖、器盖、豆柄(?)、圈足碗底	(99)
图六四	石 锄	(100)
图六五	石 锄	(101)
图六六	石 铲	(103)
图六七	石 斧	(104)
图六八	石 矛	(105)
图六九	石 镞	(106)
图七〇	石 镞	(108)
图七一	石刮削器	(109)
图七二	石切割器、锯、尖状器、石核	(111)
图七三	石敲砸器、网坠	(113)
图七四	石 斧	(114)
图七五	石 铤	(116)
图七六	石 刀	(118)
图七七	石 凿	(119)
图七八	石 铲	(120)
图七九	石 镞	(121)
图八〇	石矛形器	(122)
图八一	石研磨器	(123)
图八二	石磨盘	(125)
图八三	石磨棒	(126)
图八四	砺 石	(127)
图八五	石纺轮、扣形器、舌形器、圆饼形器	(128)
图八六	骨锥, 牙镞形器	(130)
图八七	骨锥、珠形器、棒形器、板形器	(131)
图八八	骨锥形器、矛形器	(133)
图八九	骨剑、矛形器、矛、梭形器, 角板形器	(134)
图九〇	骨针、管、刀、镞, 牙锥形器	(136)
图九一	骨 匕	(138)
图九二	骨管形器、笄、凿, 角棒形器、板形器, 牙匕	(139)

---

图九三	角 锥	(140)
图九四	角锥、棒形器、刀, 牙尖状器, 骨鱼钩	(141)
图九五	绿松石管, 玉环	(143)
图九六	蚌壳、环、刀, 螺壳, 野猪牙饰	(144)
图九七	87BM1 (瓮棺葬) 平、剖面图	(152)
图九八	87BM1 葬具陶罐	(153)
图九九	86M1 平、剖面图	(153)
图一〇〇	87AM1 平、剖面图	(154)
图一〇一	87AM1 随葬器物	(154)

## 彩 版 目 录

- 彩版一 兴城遗址全景、房址
- 彩版二 房 址
- 彩版三 房 址
- 彩版四 陶罐、人头像，石矛，骨匕

## 图 版 目 录

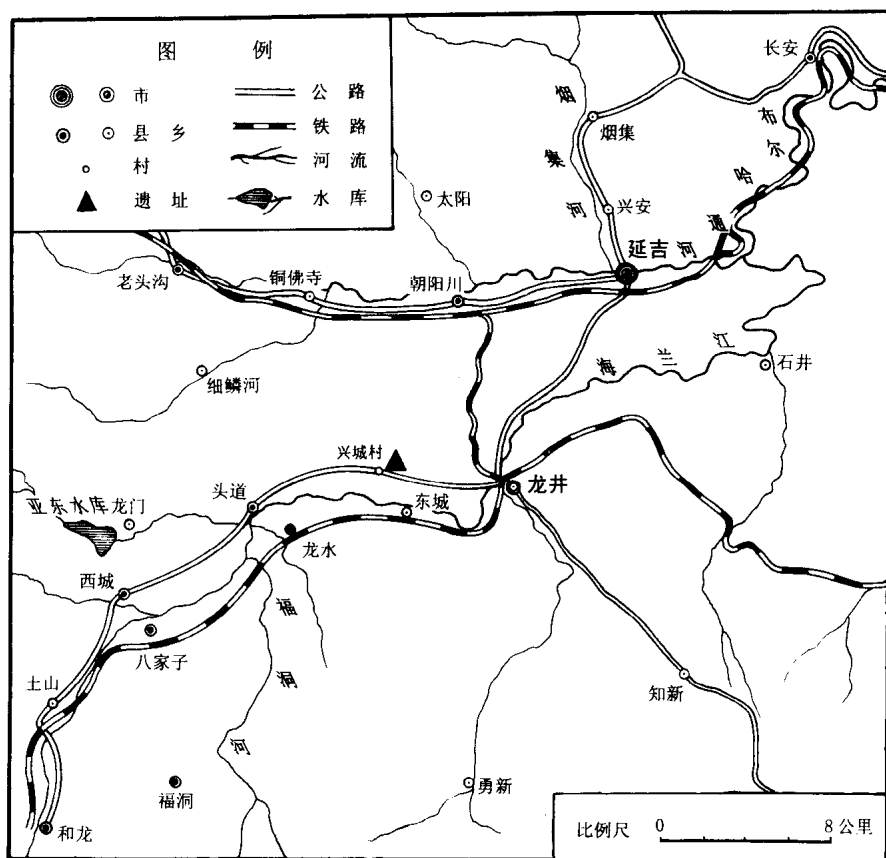
- 图版一 新石器时代陶罐  
图版二 新石器时代陶盆、铃、盅、纺轮  
图版三 新石器时代石锄  
图版四 新石器时代石斧、铲、矛、镞  
图版五 新石器时代石镞、刮削器  
图版六 新石器时代石敲砸器、镑、铲、斧、尖状器  
图版七 新石器时代石镞、磨棒  
图版八 新石器时代石研磨器、砺石  
图版九 青铜时代陶瓮  
图版一〇 青铜时代陶瓮  
图版一一 青铜时代陶筒形罐  
图版一二 青铜时代陶筒形罐  
图版一三 青铜时代陶筒形罐  
图版一四 青铜时代陶筒形罐  
图版一五 青铜时代陶鼓腹罐  
图版一六 青铜时代陶鼓腹罐  
图版一七 青铜时代陶鼓腹罐  
图版一八 青铜时代陶鼓腹罐  
图版一九 青铜时代陶深腹罐  
图版二〇 青铜时代陶罐  
图版二一 青铜时代陶垂腹罐、钵  
图版二二 青铜时代陶盆  
图版二三 青铜时代陶碗、瓮棺葬具  
图版二四 青铜时代陶杯  
图版二五 青铜时代陶杯、盅  
图版二六 青铜时代陶纺轮

- 图版二七 青铜时代陶珠、祖、器盖，绿松石管，玉环
- 图版二八 青铜时代石锄
- 图版二九 青铜时代石锄
- 图版三〇 青铜时代石铲
- 图版三一 青铜时代石铲
- 图版三二 青铜时代石矛
- 图版三三 青铜时代石镞
- 图版三四 青铜时代石镞
- 图版三五 青铜时代石镞、刮削器
- 图版三六 青铜时代石切割器、锯
- 图版三七 青铜时代石尖状器、敲砸器、石核
- 图版三八 青铜时代石网坠
- 图版三九 青铜时代石斧
- 图版四〇 青铜时代石斧
- 图版四一 青铜时代石铍
- 图版四二 青铜时代石刀
- 图版四三 青铜时代石凿
- 图版四四 青铜时代石铲、镞、矛形器
- 图版四五 青铜时代石研磨器
- 图版四六 青铜时代石研磨器
- 图版四七 青铜时代石磨盘
- 图版四八 青铜时代石磨棒
- 图版四九 青铜时代石扣形器、纺轮、舌形器、圆饼形器、砺石
- 图版五〇 青铜时代骨锥
- 图版五一 青铜时代骨矛形器、剑、镞
- 图版五二 青铜时代骨凿、梭形器、鱼钩、针
- 图版五三 青铜时代骨匕、管形器
- 图版五四 青铜时代骨刀、板形器、珠形器、棒形器，蚌刀，贝环
- 图版五五 青铜时代角锥
- 图版五六 青铜时代角刀、板形器、棒形器，牙匕、锥形器、尖状器、野猪牙饰

# 第一章 概述

## 一、地理环境

兴城遗址位于吉林省和龙县东城乡兴城村三社东北 500 米的山冈缓坡上。其东距龙井镇 8.5 公里，西南距和龙县城和龙镇 37.7 公里，即东经  $129^{\circ}19'30''$ ，北纬  $42^{\circ}46'20''$  (图一)，海拔高度为 320~330 米。地势大致呈东北高，西南低，遗址所在的小山西南



图一 兴城遗址地理位置图

坡坡度较缓平,与遗址临近的地带大部分辟为农田,山坡下即是兴城三社居民区。遗址南约 200 米的山坡下为延吉市通往和龙县城的公路,再向南约 1.5 公里为海兰江自西南向东流去,海兰江与公路间是冲积形成的沃野平川。遗址北部是起伏的英额岭余脉(图二;彩版一,1)。

## 二、发掘经过

兴城遗址是 1979 年文物普查时发现的。1986 年春,延边博物馆复查时发现群众挖沙掘开的沙坑断面上暴露出残破房址,于同年 7 月 16 日至 7 月 31 日对破坏严重的遗址西南部进行了抢救性清理。开 5×5 米探方 5 个(86HDXT1~T5),发掘面积 100 平方米,清理残破房址 5 座(86HDXF1~F5),墓葬 1 座(86HDM1)(图三)。出土石器、骨器、陶器计 184 件。

1987 年 6 月 8 日至 9 月 30 日,吉林省文物考古研究所主持,联合延边博物馆、和龙县文管所,对该遗址进行了较大规模的发掘。在发掘中,以遗址破坏严重的中部为界,划分为南北两个发掘区,南区编为 A 区,北区编为 B 区。在 A 区发掘 5×5 米正向探方 23 个(87HDXAT1~T23),实际发掘面积 700 平方米,清理房址 17 座(87HDXAF1~F17)。在 B 区先后发掘 5×5 米正向探方 16 个(87HDXBT1~T16),实际发掘面积 500 平方米,发掘房址 7 座(87HDXBF1~F7)。总发掘面积 1200 平方米,发掘清理房址 24 座,其中新石器时代房址 8 座,青铜时代房址 16 座,墓葬 2 座(图三)。出土各时代文物 900 余件。连同 1986 年抢救性清理发掘,总发掘面积 1300 平方米,清理发掘房址 29 座,墓葬 3 座,出土文物 1100 余件。

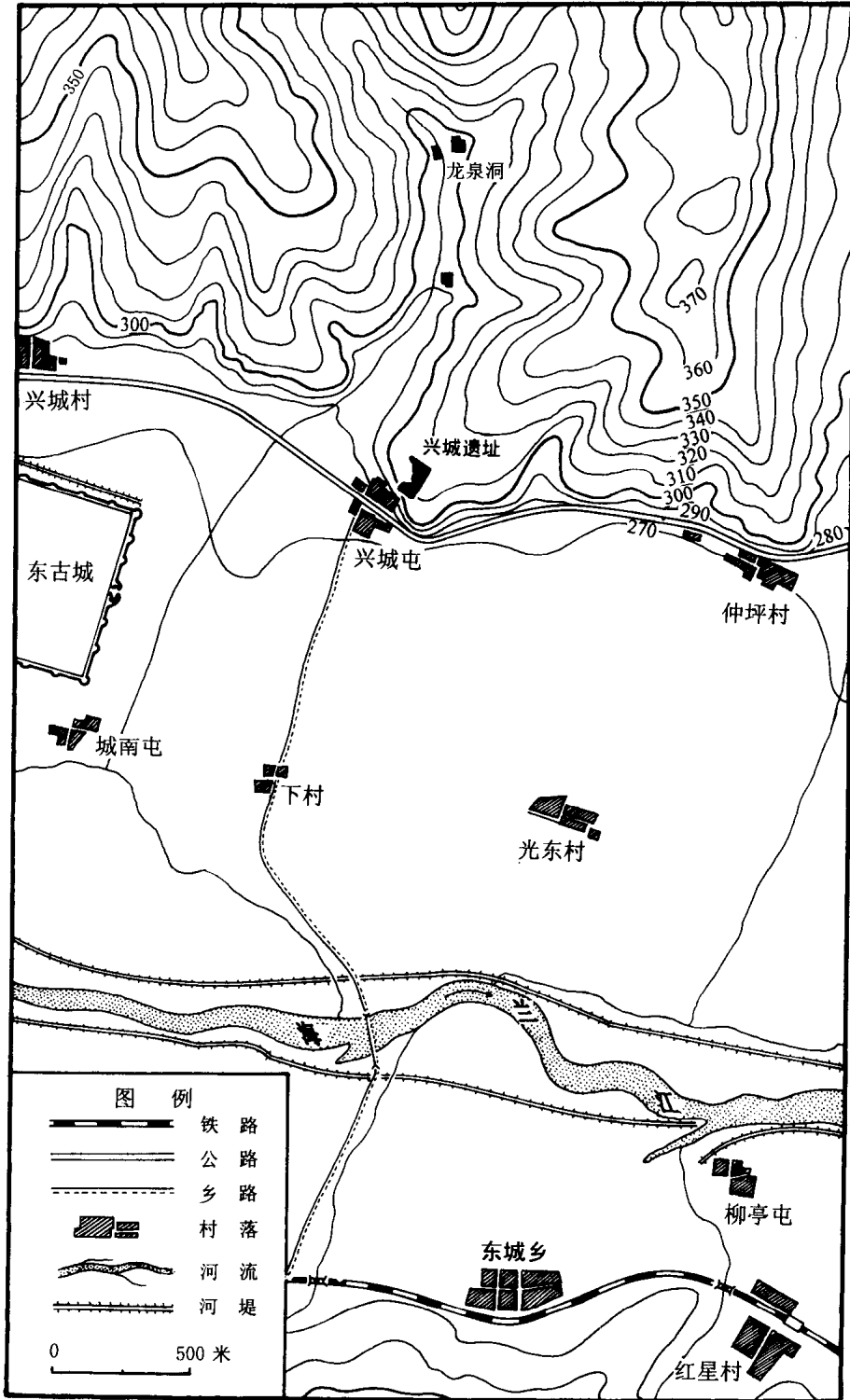
为方便起见,先将遗物的编号原则作一说明。遗物分四类编号,一是房址及探方内出土的器物,如 87BF6:2,87AT8②:1;二是房址及探方内出土的残片或器形不清者,如 87AF15 标:3,87AT2②标:2;三是房址堆积中所出的器物,如 87AF14 堆:3;四是房址堆积中所出的残片或器形不清者,如 86F1 堆标:4。另外,有的房址有两层居住面,因而在器物编号中加上“甲”、“乙”以示区别(上层为甲面,下层为乙面),如 87AF6 乙:12。

## 三、地层堆积

兴城遗址的地层堆积较为简单。多数探方表土层下即是房址的开口,少数探方中有极薄的文化层堆积。从总体看,可分三层。下面以 87AT2 西壁、87BT4 西壁为例加以说明。

第一层,表土层,厚 0.1~0.2 米,黑褐色,结构坚硬,含少量沙粒。





图二 兴城遗址地形图