



敦煌文化丛书  
DUNHUANG WENHUA CONGSHU

# 大漠中的历史丰碑

——敦煌境内的长城和古城遗址

● 李并成 著

甘肃人民出版社



K878

L120

敦煌文化丛书

# 大漠中的历史丰碑

— 敦煌境内的长城和古城遗址

李并成 著

DUNHUANG WENHUA CONGSHU

甘肃人民出版社

601587

## 图书在版编目 (CIP) 数据

大漠中的历史丰碑：敦煌境内的长城和古城遗址 / 李并成著. —兰州：甘肃人民出版社，2000.6  
(敦煌文化丛书)

ISBN 7-226-02191-9

I. 大… II. 李… III. 名胜古迹 - 简介 - 甘肃 - 敦煌市 IV. K928.704.23

中国版本图书馆 CIP 数据核字 (2000) 第 30723 号

责任编辑：曹 韧

杜绮德

封面设计：陈绍泉

敦煌文化丛书

### 大漠中的历史丰碑

——敦煌境内的长城和古城遗址

李并成 编著

甘肃人民出版社出版发行

(730000 兰州市滨河东路 296 号)

各地新华书店经销 天水新华印刷厂印刷

开本 850×1168 毫米 1/32 印张 5.5 插页 2 字数 131 千

2000 年 6 月第 1 版 2000 年 6 月第 1 次印刷

印数：1—3000

ISBN 7-226-02191-9/C·194 定价：11.00 元

(图书若有破损、缺页可随时与本社联系)

## 前 言

在我国广袤的西北大地上，介于青藏高原北部边缘的祁连山脉与内蒙古高原南缘的走廊北山（龙首山—合黎山—马鬃山）之间，绵亘着一条由东南延向西北的长达千余公里的形似走廊的地带，这即是著名的河西走廊。在这条走廊的西端镶嵌着一块如翡翠般的绿洲，这就是被誉为丝路明珠的敦煌。敦煌，在过去的两千多年中曾为古丝绸之路上的国际文化交流和我们民族的发展建树过不朽的功勋，今天又由于保存着丰富灿烂的古代文化遗迹而驰名于世界。

1900年，随着敦煌莫高窟藏经洞（第17窟）中珍藏的大批古代文书文物的出土，引起了世界许多国家学者的瞩目，敦煌的名字响遍了全球，敦煌学遂应运而生。历经近百年的发



展，今天敦煌学已成为一门地地道道的国际性显学。

敦煌学的领域，若依其所研究的客体对象而言，可分为三个大的方面，即以藏经洞文书为主体的敦煌遗书研究，以莫高窟、榆林窟为主体的敦煌石窟研究，和以敦煌地区遗存的长城、古城址等遗址遗迹为主体的敦煌历史地理的研究。

敦煌境内遗存的长城和大量古城遗址，与敦煌文书和敦煌石窟一样，其学术意义绝非仅仅限于敦煌本身，它们是我国古代文明具有代表性、权威性的一批历史标本，是古丝绸路上留存的一笔丰厚的历史遗珍，具有十分重要的历史、文物价值。它们犹如一座座历史的丰碑，迄今仍巍巍屹立在大漠戈壁，那不朽的英姿，永存的风采，镌写着中国人民和西方各国人民不断交往的源远流长的历史，辉映着古丝绸之路永不磨灭的历史辉煌。

本书将对敦煌境内的长城和这批古城遗址作一较系统的阐述，以飨读者。

本书撰写中，得到了甘肃省文史研究馆的热忱关怀和大力支持，谨致谢意！



## 目 录

- 一、气势磅礴的汉长城 ..... ( 1 )
1. 河西汉长城是怎样建成的 ..... ( 1 )
  2. 龙起蛇舞 气势如虹 ..... ( 4 )
  3. 穿越敦煌北境的汉长城 ..... ( 6 )
  4. 巨龙般的宏大墙体 ..... ( 10 )
    - 古人为什么要筑长城 ..... ( 10 )
    - 壮观的“苇墙” ..... ( 11 )
    - 易被误认的砂石梁 ..... ( 12 )
    - 玺壕与天田 ..... ( 13 )
    - 长城的传说 ..... ( 14 )
  5. 连隅相望的长城烽台 ..... ( 15 )
    - 古代信息“高速公路” ..... ( 15 )
    - 望楼和坞 ..... ( 17 )
    - “苜”和“积薪” ..... ( 18 )
    - 丰富多样的烽燧遗存 ..... ( 19 )



6. 布防严密的敦煌南境烽线体系·····	(22)
榆林河谷烽线·····	(23)
大泉河谷烽线·····	(24)
党河谷烽线·····	(24)
崔木土(崔毛头)沟-多坝沟-梧桐沟-青石沟烽线 ·····	(25)
7. 迤邐布设的障、城·····	(26)
小方盘城·····	(26)
西碱墩·····	(27)
大本营和供应站——长城线上的城·····	(28)
8. 近年新发现的敦煌、河西南境塞墙·····	(28)
9. 环绕敦煌绿洲的古塞城·····	(30)
二、闻名遐迩的玉门关、阳关·····	(33)
1. 西域门户，丝路襟喉·····	(34)
2. 玉门关迁徙之迷·····	(35)
汉代最早的玉门关·····	(36)
敦煌西北的汉玉门关·····	(40)
是“东徙”，还是“增设”·····	(41)
北周至唐代“增设”的玉门关究竟在哪里·····	(44)
唐僧取经经过玉关·····	(46)
五代宋初的玉门关·····	(51)
3. 玉关情结 诵咏不衰·····	(54)
4. 千古传说 优美动人·····	(58)
马迷兔大雁引路·····	(58)
关门镶玉·····	(60)
蚕种出关·····	(60)
5. 流沙掩埋的废墟——阳关·····	(62)
神奇的南湖绿洲·····	(62)



“天马”的故乡 .....	(64)
阳关觅踪 .....	(66)
6. 千秋阳关 吟唱不息 .....	(69)
7. 阳关的故事 .....	(72)
古董滩为啥古董多 .....	(72)
阳关砚 .....	(73)
红山峡 .....	(75)
寿昌宝骥 .....	(76)
三、巨大的古城遗址博览馆 .....	(78)
1. 丰厚的历史遗珍 .....	(79)
2. 权威性的历史标本 .....	(80)
3. 富有特色的选址布局 .....	(83)
4. 沧桑变迁的历史见证 .....	(85)
四、著名古城遗址揽胜 .....	(87)
1. 敦煌故城 .....	(87)
2. 锁阳城 .....	(94)
3. 南岔大坑古城 .....	(104)
4. 南湖破城 .....	(107)
5. 六工破城 .....	(112)
6. 小宛破城 .....	(117)
7. 踏实破城子 .....	(121)
8. 大方盘城 .....	(126)
9. 石包城 .....	(129)
10. 党城古址 .....	(132)
11. 旱湖脑城 .....	(135)
12. 桥湾城 .....	(138)
13. 甜涝坝古城 .....	(142)
14. 五棵樹井古城 .....	(150)





4 · 敦煌文化丛书 · 大漠中的历史丰碑

15. 老师兔城····· (154)
16. 白墩子城····· (155)
17. 三号桥古城····· (159)
18. 四道沟古城····· (160)
19. 肖家地古城····· (163)
20. 安西旧县城址····· (166)



## 一、气势磅礴的汉长城

万里长城，是我国古代的一项伟大的防御工程，它凝聚着神州儿女的坚强毅力和高度智慧，展现了波澜壮阔的历史风云，也体现了我国古代工程技术的非凡成就。它不仅是中国人民的骄傲，也是世界人民崇仰的人类瑰宝。虽然今天它早已失去了原有的功用，但长城作为我国悠久历史的见证和古代世界的伟大工程之一，仍然如巨龙般地绵延在我国北方大地上，使祖国的壮丽山河更为生色。



### 1. 河西汉长城是怎样建成的

我国长城的修建可远溯自春秋战国时期，楚、齐、魏、赵、秦、燕等国均筑有区域性的防御长城。秦始皇于公元前 221 年统一六国后，为了进一步有效地抵御匈奴的袭扰，遂将

从前北方秦、赵、燕三国的长城连接起来，从而一道东起辽东，西至陇西郡临洮（今甘肃洮河中上游一带）的长达万余里的巨大墙垣便出现在祖国的大地上。

1982年至1984年间，西北师范大学敦煌学研究所陈守忠教授、王宗元教授和我一道，对于今天仍遗存在甘肃、宁夏境内的战国秦长城遗迹作了全线实地踏查，摸清了其走向、分布、遗址保存等情况，探讨了与之相关的若干重要史实。今之遗迹于甘肃临洮县北三十里墩一带十分清晰，自此延向东南，经今甘肃省临洮、渭源、陇西三县的北部延至通渭县榜罗镇，由此折而东北行，穿过通渭、静宁二县的西北部进入宁夏回族自治区西吉县境内，又东越六盘山脉，经固原、彭阳二县北部复入甘肃境内，仍取向东北行，经镇原、环县、华池三县的西北部进入陕西省，继续延向东去。



秦汉之际，匈奴趁中原纷乱之际再度南下侵扰汉朝北方，给这里的人民带来诸多苦难。汉代立国之初限于国力贫弱，对于匈奴只好采取和亲的政策，将宗室女子嫁给匈奴单于（匈奴最高统治者称号），每年还要送给他们大量的财物，以换取北方地区的暂时安宁。直到汉武帝（前140年至前87年在位）时，凭借着汉初几十年来休养生息而大大增强了的国力，发动了大规模的反击战争，才把匈奴赶到漠北。同时进一步加强北方防务，对秦时遗留下来的长城塞垣重新加以整修，并跨过黄河，继续向西修筑，沿河西走廊北部延伸两千多里，远达敦煌以西，这即是著名的河西汉长城。

汉元狩二年（前121年），武帝派青年将领霍去病率军在河西地区大败匈奴，匈奴浑邪王降伏归汉。为了对河西走廊实施有效的统治，并从根本上切断匈奴“右臂”，确保边境安全，进而加强对天山南北地区的控制，发展东西经济文化交流，汉政府遂在河西设立武威、张掖、酒泉、敦煌四郡及其所属诸

县，并且大规模地在河西北部边境修筑长城防御体系。

河西汉长城的修筑，是随着河西郡县的设置和对河西的开发分阶段进行的，曾先后经历了五次大的建造过程。

第一次，元鼎六年（前 111 年），由令居筑塞至酒泉，“塞”即长城。令居位于今兰州黄河以北不远，是汉代著名的关塞，为河西汉长城的起首地。这次修筑长度将近 800 公里，把河西走廊的东、中部地区首先置于长城的保护之内。

第二次，元封四年（前 107 年），由酒泉继续向西筑塞，直至敦煌玉门关，长约 400 公里，将河西西部地区括于其内。

第三次，太初三年（前 102 年），由张掖筑塞至居延泽，此为河西走廊向北沿黑河河岸伸出的塞防，长约 400 公里。此段边塞与河西北境东西向延伸的主体塞墙大体呈直角相交，使河西北部的安全进一步得到了保障。

第四次，天汉（前 100 ~ 前 97 年）中，由玉门关西至盐泽（今罗布泊）长约 300 公里一线上，建造烽燧（非连续不断的塞墙），继续加强对敦煌以西地区的防务。这是在汉贰师将军李广利征伐大宛（今塔吉克斯坦一带）得胜后展筑的。

第五次，具体建造年代不详，由武威向东筑塞至媪围（今甘肃景泰县芦阳镇东）黄河渡口，长约 200 公里。

通过上述五次修筑，大约前后延续 10 余年，终于筑成了东起黄河西岸，横贯河西走廊北境全线，并且烽燧还西伸至今罗布泊地区，延袤 2000 余公里的河西汉长城。这段长城是西汉整个长城防御系统的西段，它的走向大体上东西延伸，但并非很顺直，在武威以东分作两支：一支向东直抵媪围黄河渡口，一支折而南下越过乌鞘岭沿庄浪河东岸直达令居黄河渡口。沿黑河河谷向北直至居延泽又有一条支线分出，同时长城主线在穿越石羊河流域时亦沿该河河谷向北突出百余公里，以护卫河谷水草地带（图 1）。



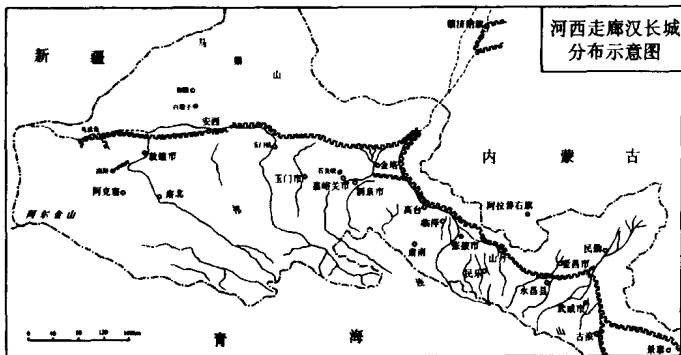


图1 河西走廊汉长城分布示意图

这道古老的土石身躯，以蓝天为幕，大地为座，伴祁连而绵延，裹流沙而前行，“自然天成就地势”，创造出一种宏大的气魄，托举出一个崇高的壮美。它对于护卫河西北部边境的安全，维护丝绸之路交通的畅达，发挥了重要的历史作用。虽经两千多年的风雨剥蚀，但至今许多地段仍然遗迹清晰，其中尤以敦煌地区所存墙体保存最好。



## 2. 龙起蛇舞，气势如虹

“崇墉大漠龙蛇起，势若长虹叠云际”，这是我于近年考察河西汉长城途中所吟歪诗中的两句。在当地有关同志的帮助下，对河西汉长城全线我曾作了实地踏察，摸清了其基本情况。为便于感兴趣的读者了解，现将其走行分布简略介绍于下：

河西汉长城遗迹起于兰州市黄河北岸永登县树屏乡下沟滩村附近的小咸水河谷中部（南距黄河16公里），自此沿河北行约20余公里，折而西北伸向庄浪河（黄河一级支流）谷；再沿该河谷东坡继续溯河北行，复经龙泉寺乡大坡沟、大同乡马家坪、柳树乡塔儿村、永登县城北黄旭沟口、中堡镇五里墩、汪家湾、武胜驿镇屯沟湾、河东村，进入天祝藏族自治县华藏

镇；又经安家河、打柴沟镇、金强驿、暗门，由此再向北翻越乌鞘岭垭口（海拔约 3100 米，为黄河流域与内陆河流域的分水岭），复经安远镇、马家庄，进入古浪县境；又顺古浪河谷东坡北伸，经龙沟堡、柳家台、马家沿，出古浪峡口，进入走廊平原地带；取向东北行，经杨家洞、暗门墩、乔家寺、土门镇北，直抵大土沟西岸；折而西北行，沿大土沟（洪水河上游）西岸入武威市境；复经羊圈壕、红水、前营、高沟、五墩等村落，越过洪水河，又沿该河东岸西北行，入民勤县界；塞垣在民勤境内残损尤重，大段缺失，其走向约经西沙窝、勤锋农场、治沙站、薛百乡长城村、重兴乡西、沙井子村，西入永昌县界；继续西行，经北大滩、关乡、羊羊庙滩、边墙河坝、青山堡、金川峡水库、后大寺、毛卜喇、河口子、马家壕北、北湾，入山丹县界；又经绣花庙、峡口、花草滩、丰城堡、壕北滩、山丹城北、九号、二十里堡、大墩庙、小寨、西屯，折而向北跃上龙首山脉东大山，至烟洞口入张掖市界；仍沿东大山南坡西北行，经东山寺口子、人峻口、加岭墩，至海拔 1992 米的北大山入临泽县界；复沿北大山西北行，越炭山沟、三岔河，经板桥乡北、岳王楼、壕洼，折而西行，经高家墩北、贾家墩，入高台县界；又沿黑河右岸西北行、北行，出正义峡口，入金塔县界；又经赵家峡、大墩门、清沙水库、芨芨乡、地字号、宙字号、鼎新镇、张字号、双城乡、东光、大湾、地湾，至于汉金关遗址；由金关沿黑河继续向北至额济纳旗布肯托尼间（约 160 公里）无塞垣遗迹，但有烽燧沿黑河东岸排列；塞墙复起于鼎新镇西北黑河西岸，沿北大河故道继续向西延伸，经红沙墩、西窑墩北、臭水墩、生地湾北，入玉门市界；又沿北石河（疏勒河支流）西行，经干海子、头墩至十二墩、三站、六站，入安西县界；仍向西行直至敦煌西境。

河西汉长城还有几条支线：一条由武威市东南大土沟长城



主线分出，伸向东南，经黄花滩、吴家湾、赵家原、古城庄，折而东行，复经吴中庄、海子滩、石咀子、姚家井，入景泰县界；又经大咀子、独山子，再折向东南，经漫水滩、白墩子、墩墩圈，直抵黄河西岸。另一条支线延伸于内蒙古额济纳旗汉代居延绿洲，分三道塞墙环卫古绿洲，一道由布肯托尼伸向东北，止于古居延泽南端；一道由保都格一直向北，止于察汉松治；一道则界于额济纳河支流纳林河下游与古居延泽北岸之间。还有一条支线于高台县正义峡山嘴墩长城主线分出，向西延伸，经盐池乡北、双井子北、营盘、界牌墩，入酒泉市界；又经碱泉墩、芦鼓堆滩、于家，至于讨赖河东岸的临水乡暗门八队。

河西汉长城的建造形制，并非全线皆筑墙垣，除大段的塞墙外，不少地段还掘壕为堑，局部地区则以断崖、陡壁、河流等自然地形用作屏障，体现了“因河为塞，因边山险”的构筑原则。



### 3. 穿越敦煌北境的汉长城

汉代的敦煌郡，约辖今甘肃省敦煌、安西、肃北、阿克塞四市、县（自治县）之域，它雄踞河西走廊西端，控扼丝路大道通往西域的襟喉，被称为三秦锁钥，西域门户。东汉著名学者应劭解释“敦煌”二字说：“敦，大也；煌，盛也。”唐代宰相李吉甫也说：“敦，大也；以其广开西域，故以盛名。”敦煌得名的本身即寓有开拓西域的意思，因而赋予了它这一“盛大辉煌”的名字。隋代裴矩《西域图记》曾记前往西域有北、中、南三道，但无论哪一道都“发自敦煌”，“总凑敦煌，是其咽喉之地”。汉代丝绸之路的兴盛，使敦煌成为我国历史上率先向西方开放的地区，成为中原与西方经济文化交流的吐纳口，成为一座国际性的“华戎所交”的都会。

汉代敦煌郡北境的长城，为宜禾都尉、中部都尉和玉门都尉三都尉分段辖属（图2）。都尉在汉代是辅佐郡太守掌管全

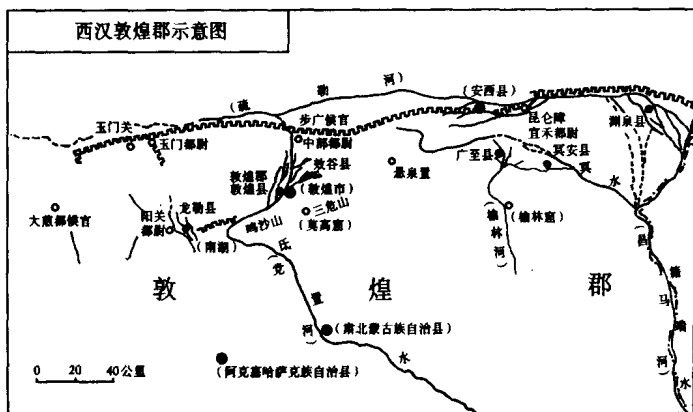


图2 西汉敦煌郡示意图

郡军事的武官，是长城屯戍的指挥机构，边境地区每郡设2个至4个都尉，以统辖各段长城等防御系统。每个都尉又下设2个至5个候官，分别驻守在长城沿线诸障城中，以具体负责某段塞垣的候望警讯事宜。每个候官设候长1人为最高长官，设塞尉或丞1人为其副手，又设掾、令史、尉史若干人处理日常事务及文书工作。候官下分设若干部，每个部统管5座至8座烽燧，每座烽燧设燧长1人，戍卒2人至3人。

据敦煌长城沿线出土的汉代简牍资料知，宜禾都尉下设广汉、美稷、昆仑、鱼泽、宜禾5个候官，大约管辖今安西县境内绝大部分地段塞墙，仅最西部一段属中部都尉辖。安西县境汉长城遗迹东起三道沟镇北约12公里与玉门市交界的蘑菇滩，西经碱沟堰，沿疏勒河北岸延展，又经八墩、桥湾魏晋墓群、桥湾古城、桥湾火车站、九墩、汉豁落墩、布隆吉汉墓群、布隆吉雅丹地貌区、唐玉门关址、双塔水库、唐苜蓿烽、双塔农





场、小宛农场，约在此附近越过疏勒河，又沿该河南岸穿行；复经北干沟、安西县城南 1 公里处、瓜州乡北、四工、望杆子、西沙窝北、草包、望火堡、双塔水库、火烧林、西湖乡南沙窝，入敦煌市界（图 3）。

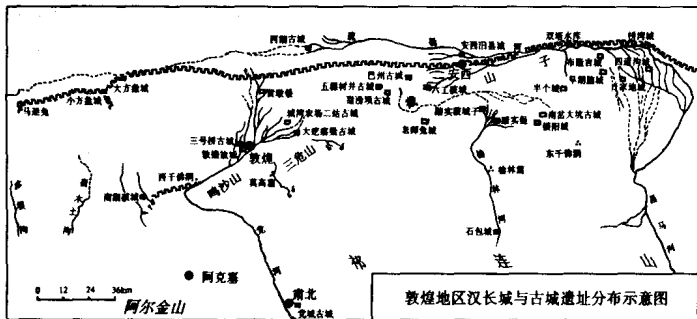


图 3 敦煌地区汉长城与古城遗址分布示意图



安西县境内汉长城总长 296 公里，其间因风雨剥蚀、河流冲毁、人工搬运等因素消失 115 公里，今天地面实存遗迹 143 公里；又其中有 38 公里的复线长城，为南北相距约 60 米的两道塞垣并行。

中都都尉下设万岁、吞胡、步广、破胡、平望 5 个候官，大约管辖今安西县南沙窝至今敦煌市西北大方盘城段塞垣。汉长城由南沙窝进入敦煌市境后，仍沿疏勒河南岸蜿蜒西行，经东碱墩，穿过国道公路 215 线（红柳园—敦煌—格尔木），又经国营敦煌农场（黄墩子农场）北部、明沙窝、垒墩子、头道沟，折向西北，复经后井湾、小月牙湖、哈拉湖南、大月牙湖、烟墩梁、人头疙瘩、青土崖子、大泉口、香炉墩、两公里半戈壁北缘、酥油土、黑牙泉、卡子墩、窟窿梁、条湖，至于大方盘城北。全长约 127 公里。

玉门都尉下设玉门、大煎都二候官，管辖大方盘城以西的墙垣烽燧。塞墙由大方盘城北折而西南行，经贼娃子泉，至小