

定 審 部 育 教

用 適 準 標 程 課 新

本 課 理 地 學 小

冊 四 第 級 高

璞 喻 者 編

成 綏 葛 者 校

行 印 局 書 華 中 海 上

民國二十三年五月三六版

新課程標準適用

小學地理課本

◎第四冊定價銀八分

有不著權
准翻印

編者 喻 璞

校者 葛 綏 成

發行者 中華書局有限公司
代表人 陸費達

印刷者 中華書局印刷所

總發行所 中華書局總店

分發行所 各省中華書局

新課程標準
小學高級用
地理課本 第四冊

目 次

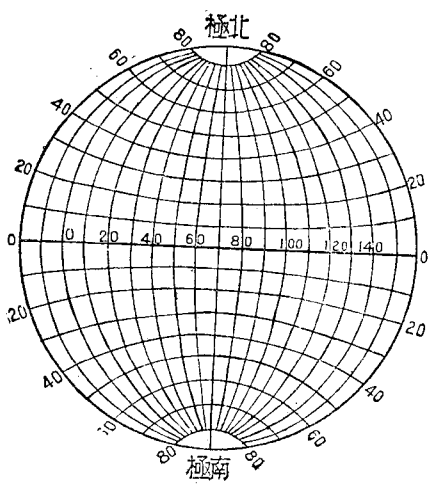
一	地球·····	一
二	大洲和大洋·····	三
三	日本帝國·····	四
四	南洋和華僑·····	六
五	澳洲和太平洋羣島·····	八
六	印度支那半島和印度半島·····	一〇
七	亞洲的回教國家·····	一二
八	試行社會主義的蘇聯·····	一三
九	北歐的三個王國·····	一五

頁數

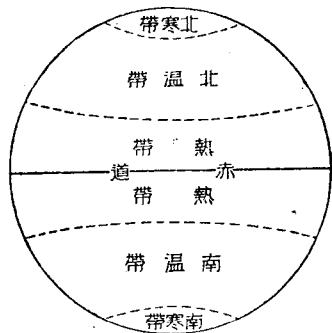
一〇	德意志和法蘭西·····	一七
一一	比利時 荷蘭·····	一九
一二	英吉利帝國·····	二一
一三	伊比利半島和意大利半島·····	二三
一四	巴爾幹半島和中歐的關係·····	二五
一五	黑暗大陸——非洲·····	二七
一六	美利堅和加拿大·····	二九
一七	中南美洲·····	三一
一八	我國在世界的地位·····	三三
	世界重要各國一覽表·····	三五

一 地球

我們所寄託的地球，是太陽系中一個行星。牠的形狀，像一隻扁圓的橘子。牠的表面，叫做地殼，是由各種不同的岩石構成。牠的裏面，熱得像溶解了的鐵汁一般。牠依了一定的軌道，從東到西，繞着太陽轉動；同時牠自己又從西向東而轉動。這種轉動，我們是不覺得的，彷彿坐在船裏，但見河岸在奔馳一般。怎樣從地球表面規定種種位置呢？我們



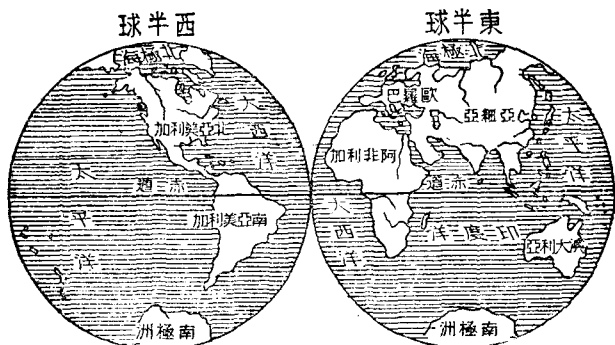
祇要在地球圖上，攔腰畫一個圓圈，將牠平分爲南北兩半球。這個圓圈，就叫赤道。再從赤道南北畫幾道圓圈，叫做緯綫；在赤道以北的叫北緯，在南的叫南緯。又將地球圖也同樣自南到北畫幾道圓圈，叫做經綫。以通過英國倫敦格林威治天文臺的經綫爲中綫，自此以東稱東經，以西稱西經，各經綫在北兩端集合的地方，叫做南極和北極。再在距離南北半球和赤道相近的地方，假設爲南北回歸綫，兩綫之間，太陽多直射，常年酷暑，稱爲熱帶。距離南北兩極相近的地方定爲南北兩極圈，兩極圈內，陽光薄弱，氣候很冷，就是南北寒帶。在極圈和回歸綫之間，就是南北溫帶，太陽斜射，氣候溫和，是地球上



最適宜於生活的地帶，我國大部分就在北溫帶。

二 大洲和大洋

地球表面，高低不平，低處爲水，高處爲陸；水占全地面四分之三，陸地只有四分之一。全球陸地以北半球爲多，水以南半球爲多，所以又可將地球分爲水半球和陸半球。整塊的陸地，稱爲大陸，四面都被水所包圍，全世界陸地分爲六大洲：（一）亞細亞洲，就是大陸中最大的一洲，橫亙於東半球的北部，我國就在牠的東南部。（二）歐羅巴洲，其實是亞洲西北的一部，所以通常合稱爲歐亞大陸。

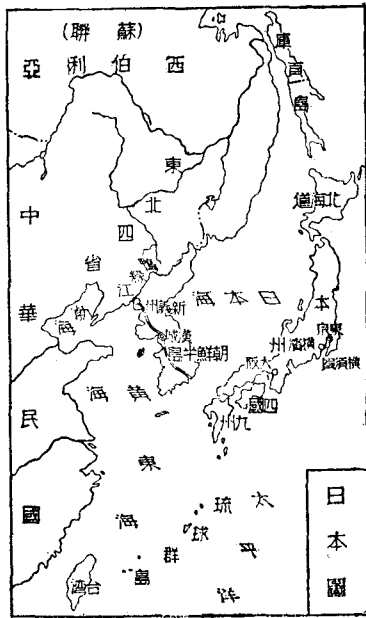


其中強國最多，文化也最發達。 (二) 阿非利加洲，地跨赤道，氣候很熱，沙漠又多，向有「黑暗大陸」之稱。 (四) 亞美利加洲，以巴拿馬運河分爲北美和南美二洲，大都北廣南狹，成爲三角形。 (五) 大洋洲，又叫海洋洲或澳大利亞洲，是集合許多島嶼而成。

以上亞、歐、非、澳各洲，均在東半球，稱爲舊大陸；北美洲，都在西半球，稱爲新大陸。近來在南極圈內，因探險的結果，又發現一塊大陸，稱爲南極洲，合以前的六大洲，共有七大洲了。地球表面的水，依着天然的形勢，可分三大洋：在歐、非兩洲和南北美洲間，叫大西洋；在南北美洲和亞洲、澳洲間，叫太平洋；在亞、非、澳三洲所包圍的，叫印度洋。

三 日本帝國

日本是亞細亞洲東部太平洋中一個君主立憲國。本國國土，祇有四個大島，面積只有我國三十分之一。國內山脈盤亘，很少平原，並且獨多火山，時常地震。氣候北部寒冷，南部溫和，但時有暴風經過。日本主要的農產，是米、絲、和茶，米因耕地狹小，不够自給，絲、茶出產現已超過我國。北部北海道一帶，有世界大漁場。近來工業很發達，生產過剩，大半輸出於我國。但是煤、鐵等礦產，都要仰給外國的輸入。國都東京，是全國交通中心，其西南有橫濱，是日本第一商埠，南有第一海軍港橫須賀。大阪是日本第一工業

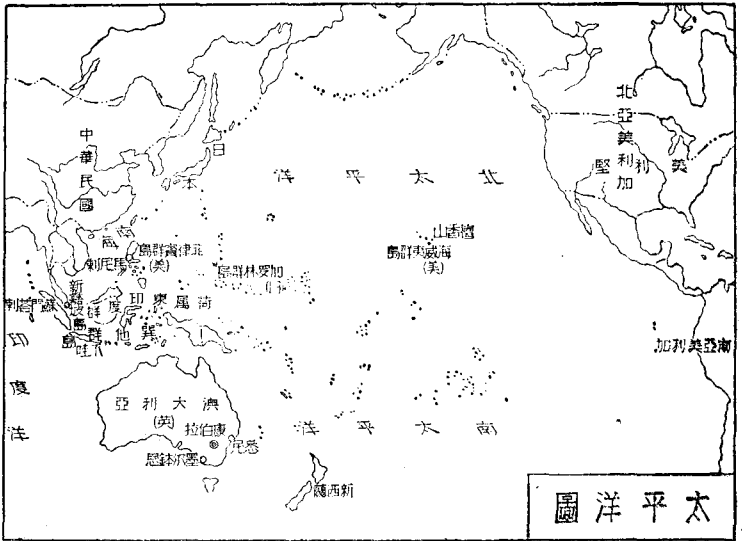


地，紡織業最盛。華僑在日本，大半經營出口業，很占勢力。隔日本海有朝鮮半島，本是我國的屬地，自被日本併吞後，我國邊疆就和日屬毗連，從朝鮮舊都漢城，有鐵路西北通信義州，再渡鴨綠江，就可入我國境。又自日本九州島西南，有琉球羣島和臺灣島。這些島嶼，從前也都是我國屬地，臺灣還是我國的行省，自被日本兼併後，他對我國的沿海，已造成包圍的形勢了。日本向大陸侵略最露骨的代表，是民國二十年九月十八日起，陸續占據我東北四省（遼寧、吉林、黑龍江、熱河），一手造成傀儡的「滿洲國」。我全國國民應具有收復失地的決心。

四 南洋和華僑

在太平洋和印度洋中間有許多島嶼散布着，就是南洋

羣島，其中以美屬菲律賓羣島、荷屬東印度羣島及巽他羣島、英屬新嘉坡爲最重要。菲律賓羣島以呂宋爲最大，首邑叫馬尼刺，是美國在太平洋的海軍根據地。產麻及雪茄烟。東印度羣島以爪哇爲最重要，產蔗糖、咖啡、橡膠，向稱「南洋的寶庫」。新嘉坡扼印度、太平洋兩洋的咽喉，是英國在遠東的海軍要塞。南洋羣島本來是熱



圖洋平太

帶的荒島，因為和我國的福建、廣東兩省只隔一個南海，所以我們華人移殖到那邊去最早，人數也最多。但自歐洲人東來以後，我們華僑辛苦開闢出來的地方，竟全部為他們所侵占。現在南洋羣島的華僑，經營農工商礦各業，無論種樹、採礦、製糖，華僑都握着經濟大權。在南洋的華僑分爲福建和廣東兩幫，他們所到的地方，就成所謂「唐人街」的特別地域，一切風俗習慣，不受他族同化。『南洋地方，海水到處，就有華僑，』從這句話就可看到華僑在南洋奮鬥的結果。

五 澳洲和太平洋羣島

澳洲是散布於南太平洋中大小島嶼的總稱，其中以澳大利亞大陸爲最大。澳大利亞是英國的自治殖民地，中央有大平原，是天然的牧場，羊毛產額，居世界第一位。又有袋鼠、鴨

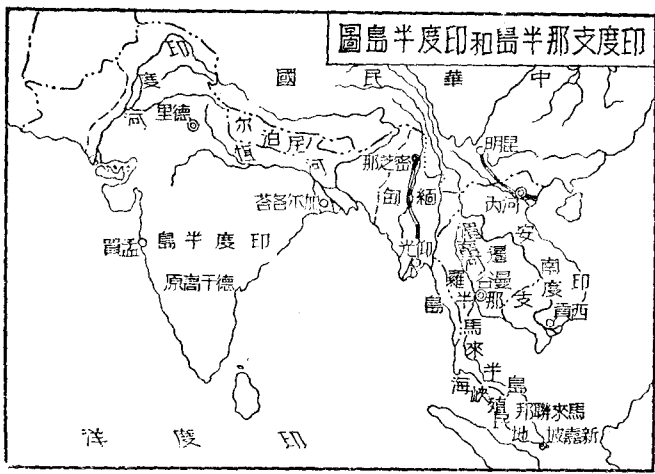
嘴獸、食火鳥等奇異動物。東南悉尼地方，是南太平洋航路中心，與新西蘭貿易最盛，是澳洲第一大都會。南端的墨爾本，華僑稱爲新金山，有大金礦，是澳洲第二大都會。華僑初到澳大利亞，多營畜牧業，後來在墨爾本發現了金礦，去的人漸漸多起來。所以澳洲的開發，也是華僑之力居多。自澳人實行「白澳政策」之後，華僑入境，大受限制。澳洲中島嶼，大半爲英國所管領，在澳洲以北太平洋中的島嶼，爲日本和美國所分管。美領爲海威夷羣島，最重要的是檀香山，是美國在太平洋最大的根據地。日領爲加羅林羣島，本是德國的海外屬地，歐戰後，由國際聯合會委任日本統治，日人近來也在此祕密建築海軍要塞。所以太平洋上的競爭，以英、日、美三國爲主角。我國在太平洋西岸，太平洋上國際競爭之局，我們也應

予以深切的注意。

六 印度支那半島和印度

半島

從新嘉坡渡海，就是印度支那半島的馬來半島，南端有英屬的馬來聯邦和海峽殖民地，是世界產錫和橡膠最多的地方，大多由華僑經營。馬來聯邦之北，就是暹羅，是一個獨立的王國，國都叫曼谷，在湄南河口，有一船城之稱。華僑在暹羅要占全國住民的一半，多經營米業和漁業。



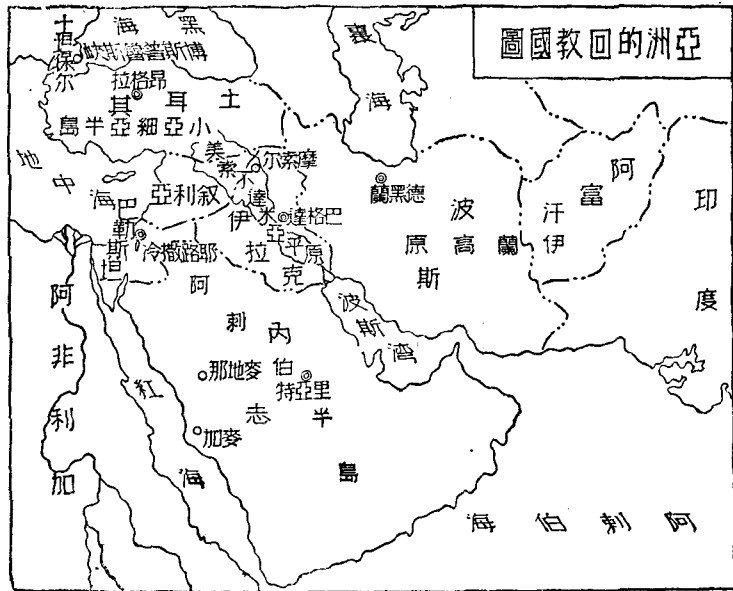
暹羅的東面就是印度支那，舊稱越南，或稱安南，本是我國的藩屬，現爲法國的殖民地。首邑叫河內，有滇越鐵路直達我國雲南省會。又有桂越鐵路通我國廣西省的邊境。越南西北和緬甸接界，緬甸本來也是我國藩屬，現爲英領印度總督所管轄。首邑叫仰光，有滇緬鐵路直達我國雲南邊境。仰光和暹羅的曼谷，越南的西貢，共稱世界三大米市。從緬甸西行卽入印度半島，半島南臨印度洋，北部爲恆河印度河流域，農業很發達；南部爲德干高原，富礦產。首都叫德里，駐有英國的印度總督。加爾各答是印度第一貿易港。印度自經英人竭力開發後，現已成爲英帝國的原料供給地和製品銷納地。但近來因英人待遇印度的不平等，由甘地領導印度教徒和回教徒，時有激烈的民族運動。

七 亞洲的回教國家

從印度西行經阿富汗

可到波斯，波斯是亞洲的獨立王國，在伊蘭高原上，南臨波斯灣，西南部盛產石油，為國際競逐的目標。國都叫德黑蘭，是隊商貿易的中心。住民多信奉回教。波斯灣西面的阿刺伯半島，是世界第一大半島，四周都是山，中央為沙漠。居民多以游牧為生。現建有內志王國，首都叫里

亞洲的回教國圖



亞特半島上麥加和麥地那兩地方，是回教的聖地。阿刺伯之北爲伊拉克王國，在美索不達米亞平原上，是世界文明發源地之一，國都叫巴格達。北境摩索爾有石油礦。伊拉克和西面法國代管的敘利亞，人民多信回教。敘利亞果樹很盛，稱爲「沙漠的珍珠」。其南爲巴勒斯坦，首邑耶路撒冷，有耶穌基督的墳墓，猶太人擬在此重建猶太國。從敘利亞北行卽到土耳其，土耳其據小亞細亞半島上，在黑海地中海之間。隔博斯普魯斯海峽擁有歐洲的一角——士坦保爾。地勢多高原，人民奉回教，以牧畜爲業。歐戰敗後，國勢大挫；自凱末爾崛起，對外戰勝希臘，對內廢除帝制，建立共和國，國都叫昂格拉，附近產有名的「昂格拉山羊」。

八 試行社會主義的蘇聯