

歐洲現勢

嚴懋德編



世界書局印行

中華民國三十八年三月初版

巴爾幹現勢

定價

外加運費匯費

版權所有
不准翻印

著者 嚴懋德
出版者 世界書局
發行所 世界書局

巴爾幹現勢

嚴懋德

第一章 開場白

第二章 希臘

第一節 地理概況

第二節 歐洲文化的搖籃

第三節 史事簡述

第四節 政治演變

第五節 恢復帝制和內戰爆發

第六節 邊境糾紛問題之檢討

第三章 保加利亞

第一節 史地紀述


第二節 政情鳥瞰

第三節 從解放到建設

第四章 阿爾巴尼亞

一
四
四
七
〇
二
五
九
二六
二六
二七
〇
三三

目次



RW 1402/16

第一節	一般形勢	三三
第二節	建國史略	三四
第三節	風俗人情	三五

第五章 南斯拉夫

第一節	民族雜貨店	三八
第二節	國際矛盾和政治新形勢	四〇
第三節	特港滄桑錄	四三
第四節	談談新政	四五
第五節	習俗雜寫	四六

第六章 羅馬尼亞

第一節	經濟情況	四八
第二節	是個怎樣的國家	五〇
第三節	社會文化	五二
第四節	農村散記	五三
第五節	政情演進過程	五四

第七章 匈牙利……………五七

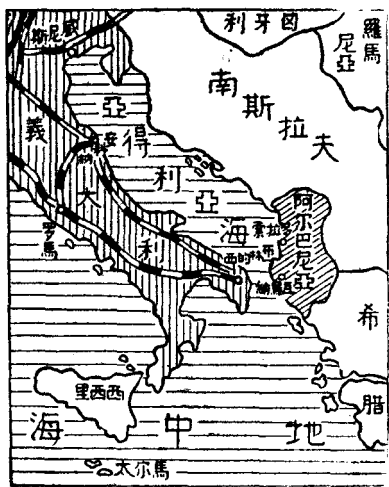
第一節 歷史政治……………五七

第二節 風俗誌異……………五八

第三節 况近一瞥……………六〇

第一章 開場白

世人對巴爾幹 (Balkan) 歷來或稱之為「歐洲火藥庫」。在地理上，巴爾幹是一個半島，她的南邊是地中海及愛琴海，東邊是黑海及馬爾馬拉海，西邊是亞得里亞海及愛奧尼亞海。照天然形勢，巴爾幹可以分為三個區域，東巴爾幹有羅馬尼亞，保加利亞和土耳其的色雷斯省；西巴爾幹有南



巴爾幹形勢圖

斯拉夫，阿爾巴尼亞；南巴爾幹，伸入地中海，即希臘。這個區域是希臘文化，歐洲古文明的發源地，因受着海風的洗滌，產生過不少輪廓明媚而富有熱情的圖畫詩歌，但在歷史上她又久歷了風霜和憂患，在古代曾經做了波希戰爭的戰場，羅馬帝國貴族馬蹄下的別墅，在漫漫中古的長夜，曾經做了日耳曼，南斯拉夫騎士牧夫比武的校場，又曾經是「聖十字軍」的策源地，以後並加入過「近東病夫」的前奧托曼帝國的版圖，做了可蘭經和寶劍的俘虜。在近代又曾經充當了威廉二世東進政策的大跳板，又是沙皇的大斯拉夫主義的肥田，這些斑斑血跡，便可寫成了巴爾幹半島特殊的歷史。

巴爾幹所以形成今日如此錯綜複雜的特殊局面，除了以往歷史的原因，和處於列強之間的外部環境外，主要還是由於她本身特殊情形所促成，民族問題的複雜，社會問題的嚴重，疆土國界的糾紛，是使巴爾幹失其國際的一個主要病根。但是這一羣弱不禁風的姊妹，有了沉重的毛病，却還具備了美好的姿容，於是找致了許多外來的煩悶，使她雪上加霜，受盡挫折，這便是列強對巴爾幹資源的爭奪。

巴爾幹是歐洲農礦的寶藏，從喀爾巴阡山脈瀉出的急流，營養了匈牙利的黑土，使她產生豐富的大麥和家畜，南斯拉夫多瑙河邊的水田的穀類，山地的銅、鋅、鐵礦等礦產及木材，是平時戰時都不可缺乏的。西。羅馬尼亞境內的多瑙河是通黑海的最好水道，農產品像小麥，玉蜀黍很多，每年更產六百萬多噸的石油，鐵也是主要出產。

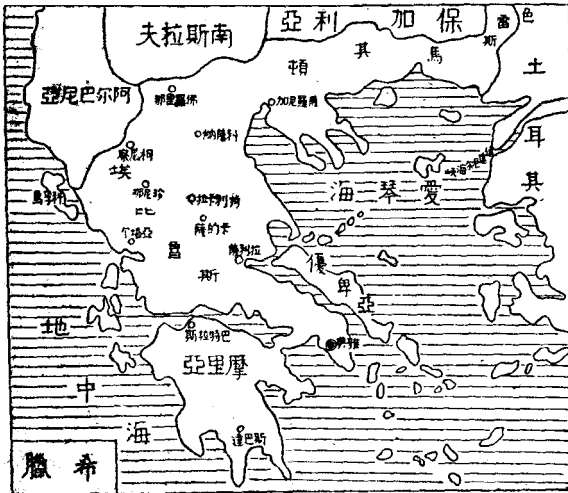
時至今日，巴爾幹環境的險惡，內部小叔叔娘，兄弟妯娌之間情形的複雜，已經變成了東南歐及近東戰爭的火藥庫。如果將多瑙河流域情勢連結起來觀察，可以明白看到巴爾幹所處的環境。原來在這一次大戰前，無論羅馬尼亞，南斯拉夫，保加利亞和匈牙利等的統治者全採取反蘇的政策。蘇聯當局對於當時感到的嚴重威脅，到今天不會就率爾淡忘。爲了所謂安全感的原因，她自然不惜在戰後盡力扶植這些國家裏的左傾政治勢力，以補助她的軍事控制的不足。由於蘇聯勢力的西進，美英兩國爲亟圖保護其在東南歐的利益，不得不亟起直追，俾能分庭抗禮。於是巴爾幹各小國於戰後創深痛鉅之餘，又重新成爲列強爭奪的強權政治下的賭注了。現在，蘇聯已控制了羅、保兩國，足爲烏克蘭南部的屏障，俄羅斯地略所追求的巴爾幹背側的安全，却已實現；羅、保海岸線的控制，又足以掩護蘇聯黑海航政的安全。如果讓蘇聯控制土耳其的海峽，則黑海即可成爲蘇聯的內湖，蘇聯便可以隨時封鎖海峽，進而自由出入海峽，橫行地中海及愛琴海，希臘亦岌岌可危，則大不列顛帝國的交通幹線即爲擊破。蘇聯支配希臘和愛琴海，等於封鎖海峽，使美英對土耳其，愛莫能助。倘使希、土都受了蘇聯支配，則蘇彝士運河，近東的埃及、印度乃至美英在伊期和伊拉克的權益，亦將搖動。換言之，海權殖民地帝國所最懼恐便要實現了。就是歐亞核心 (Heartland Power) 的勢力，達到大陸邊緣，略取岸上的海軍據點和煤站，油站，從而遮斷各海權國家與其殖民地的聯絡線。

所以從地緣政治的觀點，這一個地帶是美、英、法等海權國家與蘇聯陸權國家絕對矛盾的地方。前者絕不可再有讓步的餘地，後者尙有充分的力量，這極端險要的陸地是今後勢所必爭的。不幸第三次世界大戰爆發的話，美英兩國主要進攻路線，一定是在這個地帶，進兵希臘，便可以窺伺巴爾幹腹地，附烏克蘭之背；

同時美英等艦隊，經土耳其海峽，可以長驅直入黑海，略取高加索的油田，並登陸克里米亞半島（Crimean Pen.）重演一八五三至一八五六年的克里米亞戰爭（英、法、義、土聯軍對俄）的一幕。雖然一百年來，武器和戰術已大為變化，但地理形勢和政略，還是沒有很大的變化的。爲了這點，大戰後的英國，國內經濟已百孔千瘡，勢難勝任其海外的義務，不得不請美國幫忙，藉以維持目前巴爾幹半島的均勢。在美英等方面立場，那就是援助土、希兩國，如何而使土、希兩個力量增強，以保障近東的油田，並阻止蘇聯勢力下的東歐各國，決不再容許有向南、及向東、西三方面進展情勢出現。所以注意國際政治的人們，請拭目以待此素有火藥庫之稱的巴爾幹局勢的發展罷！

第二章 希臘

第一節 地文概況



希臘形勢圖

希臘為一個山海交錯的國家，以班都斯山為主脈，據巴爾幹半島的南端，地當歐洲大陸的東南尖端，控扼地中海東北部的全般形勢。全國都是破碎的大陸和無數的島嶼，東、南、西三面，海水環繞，東面愛琴海，有多島海之名，與土耳其相對望；南面地中海，隔克里特島與非洲相對；西面與義大利半島只隔愛奧尼亞海（Ionian Sea）一衣帶水；北部自西而東，與阿爾巴尼亞，南斯拉夫，保加利亞和土耳其接壤，隨蘇彝士運河的開通，希臘港灣變成往來地中海與東方的船舶的寄泊地。她的東北角薩隆尼加港（Salonika）為進出愛琴海的吞吐要口，是中歐的後門，是通到達達尼爾海峽和黑海的跳板，且為海軍基地。所以希臘，雖然是一個小國，而處所處地位，在黑海地中海諸方面，實在佔據險要的形勢。

希臘幾乎全境皆山，北部西部山地，平均在一

千五百至二千五百公尺以上，品德斯山脈 (Pindus) 尤為高聳，由阿境蜿蜒而南，走向都是北西北至南東南。在地形上希臘大體可分為三部，北部東西伸展，起亞德里亞海，通過巴爾幹半島，環繞愛琴海，是德薩里平原，馬其頓平原及色雷斯平原。南部即古時的伯羅奔尼蘇半島，今稱麻里亞，以極狹的土岬，與北部相連。其餘則為愛琴海上的羣島部分，以克里特島為最大。希臘的山國形勢，非常濃厚，全境只有五分之一，可供耕種。羣山大抵為石灰岩，多峻削之勢，故在經濟上自不免感到困苦，但在作戰上，是佔到有利的形勢的。

土耳其與歐洲的關係上，希臘佔有一個極重要的位置，希臘是土耳其西南的屏障，同時也是土耳其西面，希臘與土耳其的地理關係有三：

一、從土耳其到歐洲的交通——東方快車鐵路 *Orient express* 是橫貫歐洲，聯繫歐洲與小亞細亞的一條重要路線，東方的起點，是在伊斯坦堡，由此向西北經過保加利亞的蘇菲亞，南斯拉夫的伯爾格來得，義大利波河 (Po) 流域，瑞士，巴黎到英吉利海峽的加萊 (Calais)，沿線又與通中歐北歐的鐵路相交，當其離開土境之後，入保境之前，有兩小段必須經過希臘的東北角（先入希臘，再回土耳其，再轉入希臘而後始入保境）。其中間為亞德里安洛勃爾 (Adrianople) 土耳其稱 *Edirne* 這條鐵路是土耳其吸收歐洲文化發展歐洲貿易的要道。

二、要港士麥那的出口——土耳其雖然三面臨海，而其優良的海岸是在西邊，要港士麥那，是土耳其西部海陸交通的中心地，但這海港又被希臘的小亞細亞羣島如 *Mytilini* *Chios* *Samos* *Nikaria* 等所包圍。

三、達達尼爾海峽的出口——土耳其佔有聯繫歐亞兩洲，控制黑海出口的達達尼爾海峽。可是這個具有軍略要地的海峽，又被希臘擋住去路，塞住出口。 *Samothrace* *Lemnos* *Bozoboa* 三島好像是環立於達達尼爾海峽出口的三個監守者。

希臘全境，山岳盤結，耕地僅全國面積百分之十五，其中最大部是平坦盆地，極小部是丘陵地，荒地佔

全國面積竟達三分之二，林地佔全國面積百分十八。其可耕田都是散布於山間的狹小盆地，與沿海的狹小平原。由於地形和氣候的限制，希臘係屬地中海氣候，夏炎熱而乾燥，冬溫和而多雨，許多農作物都停止生長。但希臘主要的生長季節反而在冬季春夏，冬季多東南風，由地中海上吹來，主濕，多雨，故多數農作物都在此時播種，春天氣溫增高，雨量亦足，為開花結實的季節，到了乾燥的夏季，已可收穫。著名的農業出產是果實，有葡萄、橄欖、橘子、無花果和檸檬等。北部地方多牧羊業，出產羊毛、礦產只有鉛和鋅、煤、鐵、石油等都感缺乏。在非金屬礦物中，最重要的有大理石，這種石塊，在希臘異常豐富，也可算做希臘財富的來源。古時建築家造就那些古代大理石是希臘國家無價的資產。這些大理石，除了雕刻和做墳上的貴重點綴品外，並無其他功用。

克里地島（又稱干地亞島 *Candia*），英國人叫克里特（*Crete*）土耳其人叫吉里德（*Kirit*），希臘人叫克里地（*Krite*），位於地中海東方愛琴海的南方，北緯三十四度五十五分至三十五度四十三分，東經三十三度三十分至二十六度二十分之間。島長二百六十公里，與亞歷山大港及塞浦路斯島相距五百公里，是扼住愛琴海出口的戰略據點。

島上山地多，平原甚少，僅北部有卡萊亞及干地亞兩平原而已。山地有名者，西部有馬打拉斯山脈，作東西走，其泰奧德羅達二二七五公尺。中部有攏羅里的斯山脈，作西北東南走，有伊達峯高二四九八公尺。東部有拉西第山脈，在南偏東西走，有克里斯拖斯峯，高二二五五公尺。北岸有多數海港，如卡萊亞、蘇達、拉狄摩、阿爾米奴及米拉貝拉；南岸有買沙拉灣、岬角近島的西北端有布沙，斯巴達二岬，東北端有西載奴岬，最南端有立帝奴斯岬。

希臘工業不甚發達，小小的半島，居然有鐵道二千五百餘公里，所經過的地方，都是歷史上著名的城鎮，或是商業中心。公路亦有一萬二千餘公里。雅典（*Athens*）南面的大港，一名比列尼斯（*Piraeus*）一名伊齊那，當中歐巴爾幹縱貫鐵道的終點，為中歐通東方交通的捷徑，亦為東西交通上的一要地。不過希臘有

許多繁盛地方，雖是通行鐵路，却有好多名勝地和鐵路相離很遠。要是從雅典到派脫拉斯，或是從派脫拉斯到雅典，走水路比較陸路更好，因為走水路定要經過色雷斯——雅典的口岸——到了這個地方，便可知道考林斯的運河，那橫過運河的鐵路橋就是在這個地方。

希臘人口有七百二十萬，其中希臘人佔百分之九十，其他少數民族則佔百分之十，保加利亞和馬其頓人約十萬人，阿爾巴尼亞人約九萬人，土耳其人約十九萬，此外還有少數猶太人和塞爾維亞人等。希臘人係屬於白種的拉丁族，愛好文學，文化程度相當的高，至少在巴爾幹各國中，可以首屈一指。由於希臘是地中海上國際交通的交接點，因此海上貿易自古便很發達，在國際海運中擁有相當大量的商船，至今大部份國民仍從事商業。因經商原為希臘人所擅長，黑海及地中海東部一帶的商權，多數操在希臘人手中，惟所經營的，是販賣各國的貨物而已。希臘人還具有同化外族的能力，而能不為外族所同化，但團結力較為脆弱，這是絕大的一個缺點。在經濟方面，希臘的工業品以至農產品都不能自給，對海外的倚賴甚深。農產品以煙草，葡萄和橄欖油為大宗，大部分輸出國外，小麥的自給率不過百分之十。

第二節 歐洲文化的搖籃

希臘是一個光榮的古國，而且這一個古國當初奠定了今日歐洲文化的基石，歐洲的國家所以能够文明，可以說大部分接受希臘所賜予的遺產，無論在文學、史學、醫學、藝術、哲學及科學等，沒有一樣不是光輝燦爛，登峯造極。

希臘開化很早，當歐洲尚在草昧未開的時候，她已由克里特島吸收埃及文化，並由愛琴海方面和腓尼基人處得到服裝器具、工藝、美術等知識；更從腓尼基人方面獲得簡單的文字，造成所謂希臘文，這是歐洲文字的嚆矢。

在紀元前五世紀中葉，雅典的柏里克里斯(Pericles)是一個政治家，一個思想家，一個哲學家，也是一

個藝術家。近代的民主政治，推原於雅典，而伯里克里斯，尤能將此民主政治，發揚光大。在當時，所謂五百人議會中，他使亞的加區（雅典所在的一區）每一部分，均有代表在亞的加區的十個部族中，自由地選出五十個人來，這五百人會議，在伯里克里斯的領導之下，舉凡城邦的幣制，公共工程，法律，無不有所改進，以興復雅典的文化和政治。此外，他們對於雅典城的藝術工作，也積極從事提倡，如重興汎神殿，及其他神廟等，而城中有錢階級莫不出錢供獻給城邦政府，作種種的事業，如派代表去參謁德爾斐神廟，或阿坡羅神廟，或訓練大歌合唱隊以致祭酒神；在酒神的大祭節中，即由此輩歌唱隊，表演戲劇。如喜劇家亞里斯多芬（Aristophanes）及悲劇家伊士奇（Aeschylus），索福客儼（Sophocles）和幼里披底（Euripides）諸人的作品，就在此時寫成。

爲了建築神廟，神廟中又須有美好的神社的雕像，乃發生了許多有名的雕刻師，建築師及詩人。最著名的建築物是伯里克里斯時代所建築的巴西能廟（Parthenon），這是奉祀女神雅典娜（Athena）的神廟，以大理石造成，長約二百呎，四周圍以多立安式（Dorian）的圓柱，柱頂和天花板之間，則有精美的雕刻，描擬雅典歷史上的重要事蹟，這是大建築家易克泰那（Ictinus）和大雕刻家菲狄亞斯（Phidias）的聯合傑作，也就是古代世界最美麗的建築家。巴西能廟中的雅典娜神像，即由菲氏以象牙，黃金雕成，其偉大莊嚴，又能使人肅然起敬，頗有理想主義的意味，到了希臘化時代，作風轉變了，大多數的作品都注重表情，這是趨向寫實主義的表示，高盧（Gaul）人自殺像和雷奧科溫（Laocoon）及其二子的大蛇纏身是當時最名貴的雕刻品。希臘人的繪畫，極爲自然而逼真，著名畫家坡力諾塔斯（Polygnotus）所繪馬拉敦戰役的壁畫，是伯里克里斯時代最名貴的作品。至於著名的抒情詩人薩福（Sappho）和品得（Pindar），前者是小亞細亞的女作家，後者是底比斯人，其所作詩歌在奧林匹克運動會及其他節期中，最爲流行。

這時候，在學術和藝術上，有多方的發展，如新派講師的出現，對於舊日的宗教，把一種懷疑的態度，來往於各城間，專以講學爲事，使希臘人的思想和教育，有一種廓清的傾向，這就是所謂詭辯派哲學家。他

們所講授的，是修詞學和閎辯術。至伯里克理斯時代，大哲學家蘇格拉底 (Socrates) 降生，蘇氏雖係詭辯派的弟子，然其探求真理的方法和目的，却與詭辯派不同，他主張人生的唯一目的，是在做一個良好的市民。再其門人柏拉圖 (Plato) 和柏氏弟子亞里斯多德 (Aristotle)，對於哲學方面更著書立說，意典論是柏氏所創造，論理學上的演譯法是亞氏所貢獻。在歷史學方面，有希羅多德 (Herodotus)，對於親身閱歷的事實，描寫得非常精確，故有「史學鼻祖」之稱。

希臘人在波希戰爭以前已着手研究科學，那時哲學家畢達哥拉斯 (Pythagoras) 已發現地爲圓形及地球的自轉，同時悉心研究幾何學的原因，在希臘化時代，天算家伊利托西尼 (Eratosthenes) 能精確計算地球的大小，並創造地理學上的經緯線。物理學家阿基米德 (Archimedes) 發現槓桿的原理，利用滑車和槓桿，移動滿載貨物的大船。大教育家歐幾里得 (Euclid) 研究幾何原理，其遺著至今猶爲英國學校所沿用。在自然科學中，希臘當以醫學爲最發達。希臘人到了伯里克理斯時代，已不再相信疾病原於鬼神了，探求疾病的原因，進而研究人體的構造以及各部的機能，希波萊拉第 (Hippocrates) 是當時著名的醫學家，研究健康和疾病之法則，極有心得，史家稱爲西洋醫學的鼻祖。

希臘文化，除了在文學、史學、哲學、科學等諸方面給人類以莫大的貢獻外，尙有現今流行的世界運動會，也就是她們的風俗。希臘人是信奉多神教的，每隔四年必到奧林匹亞地方的神殿前集會祭祀一次，祀畢繼以餘興，舉凡戰鬥、拳術、賽跑以至於詩歌、音樂、劇曲等以陶冶性情，揭發英豪氣概爲目標。該項賽會始創於紀元前七七六年，第一次運動會舉行於奧林匹亞村，以後的運動會便稱作奧林匹克運動會。奧林匹克即由奧林匹亞一字而起，世界運動會專名爲奧林匹特 Olympiad，含有四年一期的意義，故以後的世界運動會每隔四年舉行一次的。到了紀元三九三年舉行第二百九十三屆大會以後，隨着宗教勢力的摧毀，就被下令禁止舉行，直到一八九二年提倡人道主義的法國柯佩丁 (Baron Pierre de Coubertin) 鑒於希臘古代的奧林匹克運動會含有深遠的意義，提議恢復，並得英美人士的讚許，卒能於一八九四年在巴黎成立國際奧林匹

克委員會，近代奧林匹克世界運動會，乃於斯時正式宣布成立，並於一八九六年在雅典舉行一次競賽，往後一本古代的制度，每隔四年舉行一次，會場不定，由參加國輪流。

第三節 史事簡述

希臘人係於紀元前二千年時移入希臘半島，由游牧生活，而漸漸設定其政治組織的單位，是為城邦 (City State)。各城邦自由獨立，不能成爲一個統一的希臘大國。其中尤以中部的雅典城和南部的斯巴達的勢力最大。這裏且從希臘最初的對外戰事講起（即對波斯的戰爭）當這個戰爭開端的時候，希臘的兩個主要城邦雅典和斯巴達，內政早已有了很好的成績。斯巴達人是一個尚武的種族，他們過着簡單刻苦的生活，並受嚴格的軍事訓練，以武力稱霸南部諸邦；雅典成就了兩次的法律改革，甚至極貧苦的平民，亦得參與政治，民權政治，自此奠定根基。

約在紀元前四九〇年，波斯王大流士率領遠征軍兩萬進攻希臘，而爲雅典大將米太雅第 (Miltiades) 所敗。其後十年，大流士子薛西斯 (Xerxes) 親率海陸大軍四十萬遠征希臘，思報父仇。斯巴達王李奧尼大 (Leonida) 親率健兒三百聯軍一萬扼守於德摩比利 (Thermopise) 要隘，終因衆寡不敵敗死。及波斯軍侵入雅典後，希波兩方戰於海上，雅典名將忒密斯托克利 (Themistocles) 乃大破波斯艦隊於薩拉米斯灣 (Salaminic)，薛西斯便循陸路遁回波斯。

希臘擊敗波斯以後，雅典以預防波斯報復爲理由，聯合愛琴海周圍的希臘城邦，組織提洛同盟 (The Delian League)，推雅典爲盟主。這時候，雅典的政治文化，最爲光明。原來雅典產生了一個能幹的政治家，名叫伯里克里斯，他提倡民主政治，扶助工商業的發展，對於文藝界的鼓勵，尤不遺餘力，因造成希臘文化的黃金時代。

不幸到了紀元前四三一年，因雅典和斯巴達兩個城邦互相妒忌，殘酷的希臘內戰，即一觸就發了，即有

名的伯羅奔尼撒戰爭。在這前後經二十七年戰爭中，斯巴達擊敗了雅典，而成爲希臘霸主。可是從此以後，內戰不絕，斯巴達也日趨於衰敗，其他各邦，久戰以後，也弄得瘦弱無力，結果乃有北方的馬其頓人的崛起，征服了希臘各邦。

馬其頓的人民與希臘人同族，但文化程度極低，向爲希臘人所蔑視。當底比斯強盛時代，馬其頓不過是北方一個多山的區域，並無出海口的地方。那時候，馬其頓有王子爲質於底比斯，這就是後來征服希臘的腓力二世(Philip II)。腓力二世勤修戰備，干涉希臘各邦內政，各邦結同盟抵抗。紀元前三三八年，各邦與腓力二世大戰於喀羅尼亞(Chaeronea)同盟軍敗，腓力第二乃執希臘霸權。紀元前三三四年，腓力之子亞歷山大(Alexander)即位，於統一希臘以後，率軍東征波斯，侵埃及，滅波斯，越印度庫什山脈，征服印度的西北部，建立了一個地跨歐亞非三洲的古代大帝國，其版圖西自希臘半島，北至黑海與裏海，東至印度河流域，南抵埃及，而亞歷山大亦因此博得「大帝」的尊稱。

至紀元前三三三年，一世之雄的亞歷山大竟以三十三歲的壯年，與世長辭了後，帝國領地瓦解，羅馬興起，經營地中海各地。當奧古斯多(屋大維)稱帝時，羅馬帝國的版圖非常廣大。東自功發拉底河，西至大西洋，北自萊茵與多瑙河，南抵撒哈拉沙漠。希臘自然是隸屬於羅馬。到了第五世紀時，西羅馬帝國爲日耳曼蠻族所滅，希臘則屬東羅馬帝國，而且使東羅馬帝國的文化富於希臘色彩。

十五世紀中葉，奧托曼土耳其人席捲歐亞，攻破東羅馬帝國，希臘又轉入奧托曼土耳其帝國的版圖。在土耳其的暴力統治下，過了將近四百個年頭。在一八二一年，希臘人終於起而有所抗叛，那首先揭起抗叛之旗的是親王葉普錫蘭第(Ypsilanti)，却被土耳其人所鎮壓下去。原來在一八一五年時，希臘人已組織了一個祕密黨，名叫希太里亞腓力克(Hetairia Philike)勢力逐漸增大，終於繼了葉普錫蘭第親王後發起暴動，引起了歐洲一般的同情。一八二七年，英法俄在倫敦簽訂條約，協助希臘，於是三國的聯合艦隊，大敗土耳其艦隊於那伐林諾港口。一八二五年，俄皇尼古拉斯且對土正式宣戰，俄軍長驅直達君士坦丁堡，迫土締結

亞特里亞堡條約，承認希臘獨立。一八三二年，希臘人乃迎日耳曼巴威略邦的親王鄂圖一世為希臘國王，實行君主立憲政制，這就是近代獨立的希臘國家的開始。

第四節 政治演變

鄂圖一世於一八六三年以後，英國即以愛奧尼亞海岸諸島山峽割給希臘，企圖以這筆禮物，換取希臘人迎立英女皇維多利亞的公子阿爾弗萊特為希臘國王。但維多利亞女皇深知這個舊國維新的希臘，大不易治，不願阿爾弗萊特去吃苦頭，結果希臘人只好迎丹麥親王喬治一世來做國王。

喬治一世是一個賢君，他能調劑各派的意見，安定國內的政局，可是在他治國的時候，南方的克里特島於一八八九年和一八九七年先後發生革命，幸而這位國王頗能容納維新派的要求，並和他們的領袖維尼瑞洛斯攜手合作，完成許多改革憲政充實國防的工作。可惜這位賢王喬治一世，在薩隆尼加地方被刺殞命，從此希臘又走了內亂紛紜廢立頻仍的險境。

喬治一世被弑之後，由其兒子康士坦丁接位。這位新王因和德皇威廉二世是中表之親，不免傾向於德國的軍國政策，而對維尼瑞洛斯的自由主義，持着反對態度。一九一四年大戰爆發，維尼瑞洛斯主張希臘應信守諾言，援助塞爾維亞。但康士坦丁素有親德傾向，便將維尼瑞洛斯派佔有大多數的國會加以解散，改選新國會，由親德的左那利斯為首相。一九一六年，維尼瑞洛斯去和協約國攜手，在薩隆尼加建立一個臨時政府，英法兩國並隨即對此臨時政府與以承認。及一九一七年六月，駐在雅典的法國一支軍隊，突被暴民殘死，釀成極大交涉，康士坦丁被迫去位，帶同長子喬治出奔。他的次子亞歷山大被立為王，親英的威尼齊洛的臨時政府，隨即取消，而回雅典，重任首相，希臘便在這時加入協約國對德保土奧宣戰，一九二〇年十月，亞歷山大因腳踝被猴咬傷，卒致不起，是年十二月五日，希臘舉行公民投票，要求康士坦丁回國復辟，主持國政，威尼齊洛失敗下野。旋土希戰爭爆發，希臘人民又不滿於康士坦丁了。