

magic

唯一揭秘北纬30度真相的考古学全程鉴证实录

神奇的 北纬30度

一条穿越诡异死亡与绚烂文明的神秘曲线



一个古老的预言，一次诡异的旅行，一支神秘的方舟
一条风靡全球的纬度线，一个关乎人类生死存亡的惊天谜底

美狄亚◎编著

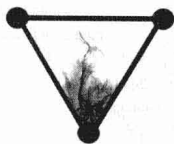
台海出版社

30°North latitude
magic

唯一揭秘北纬30度真相的考古学全程鉴证实录

神奇的 北纬30度

一条穿越诡异死亡与绚烂文明的神秘曲线



一个古老的预言，一次诡异的旅行，一支神秘的方舟
一条风靡全球的纬度线，一个关乎人类生死存亡的惊天谜底

美狄亚◎编著

台海出版社

图书在版编目(CIP)数据

神奇的北纬 30 度 / 美狄亚编著. -北京:台海出版社,
2011.2

ISBN 978-7-80141-717-6

I. ①神... II. ①美... III. ①科学知识-普及读物

IV. ①Z228

中国版本图书馆 CIP 数据核字 (2010) 第 219550 号

神奇的北纬 30 度

编 著:美狄亚

责任编辑:王 艳

装帧设计:凡人装帧设计

版式设计:通联图文

责任校对:罗 金 朱科瑾

责任印制:蔡 旭

出版发行:台海出版社

地 址:北京市景山东街 20 号, 邮政编码:100009

电 话:010-64041652(发行,邮购)

传 真:010-84045799(总编室)

网 址:www.taimeng.org.cn/thcbs/default.htm

E-mail:th-cbs@163.com

经 销:全国各地新华书店

印 刷:北京高岭印刷有限公司

本书如有破损、缺页、装订错误,请与本社联系调换

开 本:710×1000 1/16

字 数:160 千字

印 张:16

版 次:2011 年 2 月第 1 次

印 次:2011 年 2 月第 1 次印刷

书 号:ISBN 978-7-80141-717-6

定 价:29.80 元

版权所有 翻印必究



前言

我在北纬30度

一

它,是一条最恐怖的地带,处处都沾染着生命的鲜血。在它统治下的区域,人类神秘死亡事件层出不穷,数不胜数。莫名其妙的飞机失事、踪影全无的神秘失踪、如梦魇般挥之不去的法老诅咒、神出鬼没上天入地的幽灵潜艇……只要靠近这条杀人于无形的诡异线条,都无法逃脱死亡的命运。

它,是一条最神奇的地带,既有神秘莫测的远古玛雅文明,也有令人心生畏惧的“外星人基地”;有恰好建在地球大陆重力中心的古埃及金字塔群,有令人难解的狮身人面像之谜,还有神秘的壁画、死海、巴比伦的“空中花园”……它们或以巧夺天工的构建令人称奇,或以神秘莫测的破坏力让人闻风丧胆,或留下无数难以解释的疑团。

它,还是一条最壮丽的风景带,壮美的大海、纯美的雪山、雄伟的古堡、完美的建筑、瑰丽的峡谷、美丽的生物、绮丽的山岳、绚丽的溶洞,全部都汇集在这条纬度线上。

它,就是北纬30度——一条神秘的线,一条壮丽的线,也是一条带着死亡气息的线。

二

有人称北纬30°为地球的“胸花”,因为它位于地球的“胸部”,而那险峻的高峰和狭窄的海沟,恰似乳房,容纳了地球最美丽的风光;那光怪陆离、纷繁复杂的神秘现象,也俘虏了所有人的眼睛——它们是巧合,还是造物主的有意安排,抑或是受人类暂不可知的某种力量主宰?

猜测和假想不断被提出来,又不断被否定,不知道是哪一双巨手在操纵这神秘的一切?我们看不到巧合的前因后果,也看不到前世今生,只能说:“这不是一条简单的人为划分的地球纬线!”

但当我们掩卷惊叹或窃笑之余,猛地发觉,面对大千世界,人类的想像力目前还难以超越,未知的世界还有待于人类去研究,去揭开现象背后的规律。

三

本书收集了北纬30度线上发生的大量神秘与悬疑事件,尤其是令人震惊与迷惑的人类死亡事件。书中介绍的案例和历史记载中,既有生动的事件描述,也有许多历史和人文知识。

作为本书的编者,我和广大读者一样,相信科学,相信只能依靠科学来继续人类的文明进程。但,谁也不能否认,自然的伟力与神奇远远超出了我们的想象。所以,在书成的时候,我只能虔诚地说一声:与自然和谐相处,保护我们赖以生存的环境,是人类在未来继续得以发展的不二法门。

是的,必须要保持对自然和未知的敬畏,必须要怀着谦逊感恩的心,我们才能在探索的道路上走得更远!

如果说,北纬30度是一条神奇的曲线,那么,动动你的手指,就可以开始你的探秘之旅了!

目 录

【SideA 异度空间·2012】

北纬30度上,人类神秘死亡事件层出不穷,数不胜数。不说消失的船只和飞机,不说莫名其妙的怪火和洪水……只说一句,传说中的诺亚方舟也位于北纬30度上,你信吗?

第一章 惊悚——等距分布的死亡三角	/2
百慕大三角洲——天上海底的失踪	/2
被吞噬的船只和飞机	/3
越解释越离奇的“魔鬼作祟”	/8
日本龙海——太平洋中的百慕大	/11
海船们的不归路	/11
闪闪发光的海底“巨轮”	/14
黑竹沟、老爷庙——中国也有百慕大	/15
壮士一去不复还	/16
老爷庙的“救生红船”	/17
等距离的“死亡三角”	/22
12个“魔鬼海区”	/22
七大“死亡地带”	/23
同纬度的生命禁区	/26
浮沉在不死的“死海”	/27
撒哈拉沙漠:你的地狱就是我的天堂	/28
谁把最高的山放入最深的海?	/29

第二章 巧合——同一纬度下的天方夜谭 /33

- 生命不能承受之“重” /33
- 圣克鲁斯:违反牛顿定律的城市 /34
- 重力“逆流成河” /36
- 倾斜的和被重复的 /37
- 长江被“拉闸”? /38
- 神秘的古裂谷 /39
- 断流段的“哑巴村” /40
- 谁驯服了钱塘潮? /41
- 钱塘潮为什么特别准? /43
- 钱塘潮为什么特别大? /45
- 神灵也会“纵火” /46
- 马特利现象 /46
- 接二连三的怪火 /47
- 奇特的巨石方阵 /49
- 神秘莫测的英格兰巨石“雷线” /49
- 马耳他岛的回声室 /53
- 开采出的石料哪里去了? /57

第三章 末日——纬度线上的“诺亚方舟” /59

- 纬度线上的“震动带” /59
- 汶川地震在北纬30度? /60
- 你是不是位于地震带上? /61
- 青藏高原地震区 /61
- 北纬30度上的“死亡文明” /63
- “圣者”的活埋术 /63
- 不可思议的瑜伽休眠 /67
- 水中的“行者之墓” /68
- 不落土的“悬棺葬” /69
- 2012年的“诺亚方舟” /73

- 惊人相似的洪水传说 /73
上帝的“计划” /76
淹没在千年积雪下的“诺亚方舟” /78

【SideB 璀璨文明·艺术杰作】

北纬30度线仿佛一根丝线,将那些消逝了的璀璨文明一一串起。这里有庄严神秘的金字塔,有沉入海底静寂千年、曾经高度文明的大西国,还有那玛雅人留下的水晶头骨之谜,高耸入云、直抵天庭的通天塔以及金字塔旁沉默千年、在岁月更替中默默望着远方的狮身人面像……

第一章 史前——重见天日的古文明 /84

- 大西洲——史前文明帝国 /84
“柏拉图”的一片乐土 /84
一个扑朔迷离的传说 /85
三星堆——史前青铜王国 /90
一个千姿百态的神秘体 /90
一次中国文明的孤旅 /95
千古未解的谜 /96
圣弗兰西斯科山脉岩画——史前艺术巨作 /100
无法触及的高度 /100
一支白色的箭 /102
玛雅——史前的“高度文明” /103
一个巨大的记数单位 /104
一个“祭坛”式的金字塔 /106
一个精准的预言 /107
还原文明的存在 /108

第二章 传奇——不朽的千古传说 /111

- 金字塔时代的来临 /111
金字塔是外星人建造的吗? /113

从“法老诅咒”到“法老磨刀片器”	/116
泰坦尼克号上的木乃伊	/122
不朽的狮身人面像	/123
胡夫的圣旨	/123
被诅咒的妖女	/124
奇怪的梦	/125
消逝的古堡传奇	/126
巴比伦空中花园:到底你在哪里?	/126
“巴别”通天塔:引无数英雄竞折腰	/131
波斯波利斯古城:繁华过后成一梦	/135

第三章 艺术——无与伦比的杰作 /138

世界篇:美轮美奂的古建筑	/138
泰姬陵:爱情是一次华丽的伤悲	/138
巴勒贝克遗址:黎巴嫩太阳之城	/144
大莱波蒂斯考古遗址:北非最壮观的城市遗址	/145
库塞尔阿姆拉:保存完好的沙漠城堡	/148
中国篇:璀璨的建筑画卷	/152
布达拉宫:世界屋脊上的明珠	/152
乐山大佛:极天下佛像之大	/157
武当山古建筑群:天下第一仙山	/159

【SideC 视觉天下·一路同行】

没有任何一条经纬线有它那么神奇的魔力,它所经过的是地球上最亮丽、最神奇的风景区:最高的山峰、最深的海沟、最奇怪的湖泊、最瑰丽的山脉、最壮观的大潮、最汹涌的海流……我们惊诧于大自然是如此的神奇,是谁带来远古的呼唤,是谁留下不灭的痕迹,是谁雕刻出北纬30度这说不出的风景线。

第一章 自然——30度的奇山秀水 /162

- 峡谷篇:仿佛只能存在于另一个世界 /162
- 雅鲁藏布江大峡谷:独领风骚秀甲天下 /163
- 科罗拉多大峡谷:美国真正的象征 /165
- 怒江大峡谷:寻找世外桃源 /167
- 长江三峡:千里江陵一日还 /169
- 虎跳峡:一种摄人心魄的壮美 /171
- 山岳篇:千姿百态各怀绝景 /173
- 天台山:济公故里 /173
- 三清山:集天地之秀,纳百川之灵 /175
- 齐云山:江南第一名山 /176
- 梅里雪山:神圣的冰川 /177
- 青城山:宝藏的传说 /179
- 庐山:难视真面目的“吕洞宾” /182
- 溶洞篇:瑰丽的地下宫殿 /189
- 腾龙洞:中国最大的溶洞 /189
- 织金洞:瑰丽多姿的喀斯特地貌 /189
- 芙蓉洞:最美的洞穴之一 /190
- 卡尔斯巴德洞窟国家公园:世界最深的溶洞 /191

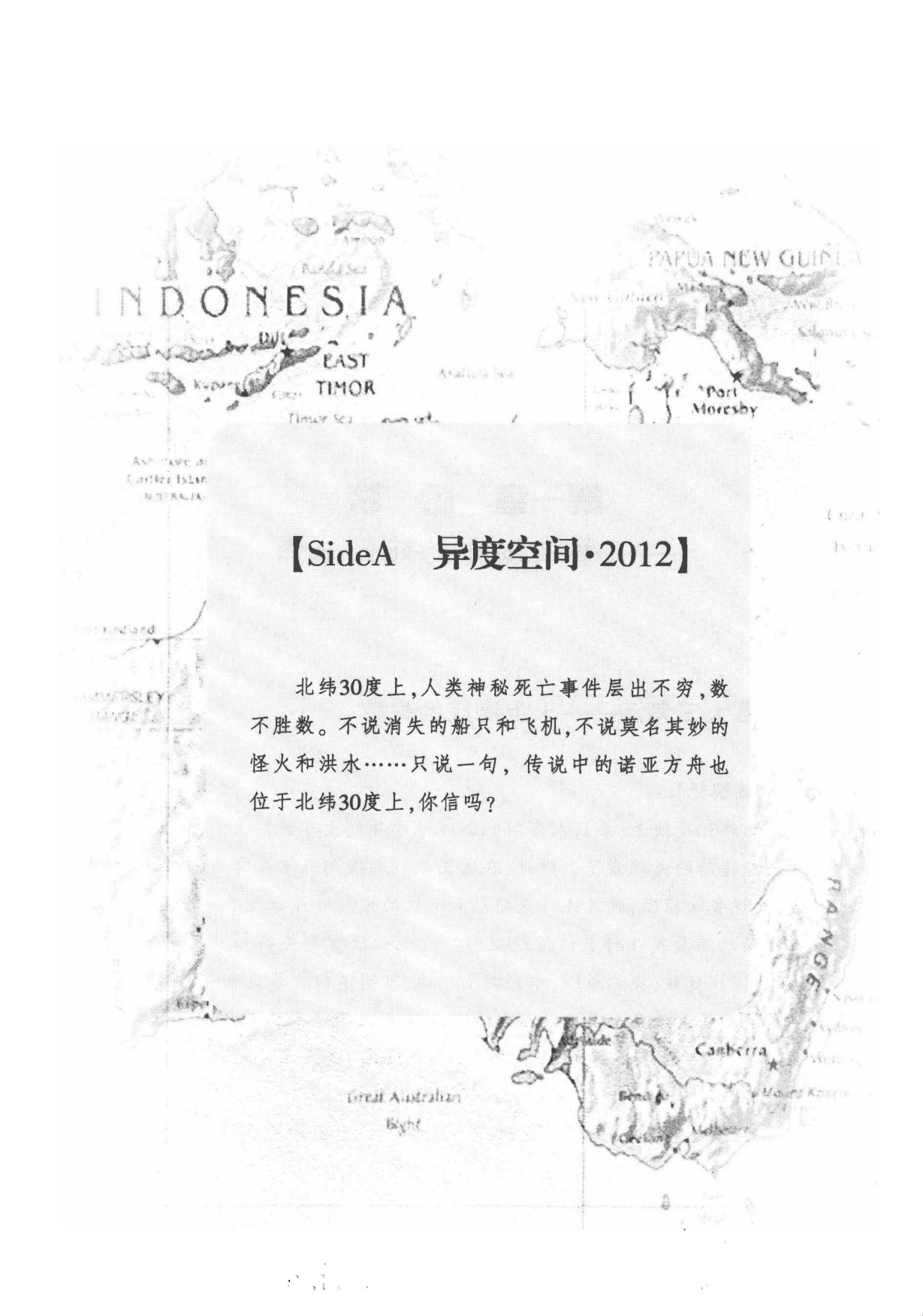
第二章 城市——30度的行走天下 /196

- 别处风景:30度的环球之旅 /196
- 开罗:埃及的史书 /196
- 巴格达:一千零一夜的故乡 /198
- 加德满都:在神庙、皇宫和巷道间游荡 /199
- 新奥尔良:Jazz之乡 /202
- 行走中国:我们身边的印记 /203
- 杭州:上有天堂下有苏杭 /203
- 上海:十里洋场的烟花 /205

拉萨:雪域上的日光城	/207
重庆:小巷·吊楼·美女	/211
成都:闲适的城市	/214
俞源村:青山环抱中的“太极图”	/216
诸葛村:笼罩在八阵图上的千古迷雾	/219

第三章 生物——30度的生态文化 /221

神农架——传得沸沸扬扬的“野人”	/221
神农架“野人”长什么样?	/221
神农架“野人”目击者:我们没有说谎	/224
传说与真实	/226
踏遍青山人未老	/229
有人在炒作神农架野人吗?	/232
喜马拉雅——传说中“善变”的雪人	/233
雪人也会“英雄救美”	/233
“雪人”原是棕熊?	/234
“他朝我们掷石头”	/237



INDONESIA

EAST
TIMOR

PAPUA NEW GUINEA

Port
Moresby

【SideA 异度空间·2012】

北纬30度上,人类神秘死亡事件层出不穷,数不胜数。不说消失的船只和飞机,不说莫名其妙的怪火和洪水……只说一句,传说中的诺亚方舟也位于北纬30度上,你信吗?

Great Australian
Bight

Canberra



“它们在地球上 是等距离分布的。而且，整个地球被它们的连线划成二十个等边三角形，每个死亡区都处在这些三角形的结合点上。而南、北半球的异常海区，都位于纬度 30°线上！”

第一章 惊悚

——等距分布的死亡三角

百慕大三角洲——天上海底的失踪

【名词解释】

在北纬30度线上，最让人费解的大概就要算发生在百慕大三角的一连串飞机与轮船的失踪案了。据说，在这里航行的舰船或飞机常常神秘地失踪，不要说查明原因，就是连一点船舶和飞机的残骸碎片也找不到。以致于最有经验的海员或飞行员通过这里时，都无心欣赏那美丽如画的海上风光，而是战战兢兢，提心吊胆，唯恐碰上厄运，不明不白地葬送鱼腹。

所谓百慕大三角，具体地理位置是指位于大西洋上的百慕大群岛、迈阿密(美国佛罗里达半岛)和圣胡安(波多黎各岛)这三点连线形成的三角地带，由360多个岛屿组成，面积达40万平方英里。

20世纪60年代中期，《大商船队》杂志的一位作者首创了“百慕大三角洲”一词。于是，人们便把这个令人生畏的百慕大海区叫做“死三角”、“鬼三角”或“魔鬼三角”。



被“吞噬”的船只和飞机

泰勒：“我是泰勒上尉，发生了异常现象！我们不知道为什么偏离了航向。”

指挥部：“报告你们的位置！”

泰勒：“我弄不清自己的位置，不知在什么地方！”

指挥部：“那么你们向西飞行！”

泰勒：“方位仪出了故障，指针不动。我们辨不清方向，看到的只是大海！”

这是1945年12月5日，一架在北纬30度线上空的飞机里传出的呼叫。

负责这次飞行的，是美国空军上尉泰勒，一位极有经验的飞行员。也因此，基地指挥部当时未感到问题的严重性。因为，飞机上燃料充足，可以应付4个小时的飞行。再说，泰勒上尉的飞行技术是让人放心的。而且这是个理想的飞行天气，一切正常，天气良好。


可是十几分钟后，基地指挥部又接到报告：

“警报！我们现在又迷航了，看不见陆地……一切全乱套了，连大海也好像和往常不一样了！”

“我们好像在墨西哥湾上空……”

基地吃惊了，他们怎么偏离航向飞到墨西哥湾去了？

这次5架飞机的任务是飞一个三角形航程，向正东方向飞过巴哈马群岛，接着向北飞行，然后沿三角形最后一个边线返航。当飞行队越过巴哈马群岛上空时，基地突然收到泰勒中尉和飞行员鲍尔斯的报告，称罗盘失灵，他们弄不清楚自己的高度。



百慕大



片刻，基地指挥部收到的信号越来越糟糕，好像所有的飞行员都慌了神，指挥部也慌了。这5架飞机不知位于何处，还盲目地在飞行，而他们之间彼此联系的对话，让基地大大震惊，所有的仪表都失灵了。他们的读数都不相同，连西斜的夕阳都没看见，如果看见太阳他们就会校正航向的。

最后，终于传来令基地心碎的声音：

“我们完了……开始往水里沉了……”

电波讯号越来越微弱，直至一片沉寂。这时候，时间为7点零4分。泰勒上尉连同他的14个伙伴，以及那5架飞机，在地球上消失了。

指挥部感到这事很不寻常，立刻派机寻找。

几分钟之后，一架“马丁”式海上搜索机，由13名机组人员驾驶应命起飞。

但是，这架海上搜索机也失踪了。它好像直奔那个失踪的虎口，连点气息都没有传回，便悄悄地消失了。

短短几个小时，6架飞机、27位飞行员都不见了，简直是莫名其妙。难道他们被天空吞噬了吗？

次日，美国当局对这次事件予以高度的重视，进行了一次有史以来规模最大的搜寻救援活动。美国海军出动了包括航空母舰在内的21艘舰艇，数百艘快艇和摩托艇，300多架飞机，也就是说美国海军动用了佛罗里达海域附近所有能够动用的舰船和飞机，搜索海域从百慕大到墨西哥湾的每一寸海面，结果一无所获。

按常理分析，假如飞机坠入海中，起码会在海面上留下漂浮的油花等痕迹。然而，什么也没留下，就像什么也没有发生过似的。大海依然那么蔚蓝、那么宁静。

负责救援的官员沮丧地对上司说：“天知道发生了什么，我们甚至无法估计可能发生了什么！”

这就是发生在“百慕大三角州”的著名飞机失踪案。

在北纬30度线上，最让人费解的大概就要算发生在百慕大三角的一连串飞机与轮船的失踪案了。随着人们对这片海域的关注，不可思议的飞机失踪事件，就显得越发恐怖：



1948年12月27日22点30分,一架DC—3型大型民航班机,从旧金山机场起飞,途经百慕大海域上空,地面指挥塔曾听到机长惊诧的话声:“这是怎么回事?都在唱圣诞歌呢?”

谁也没有想到这句话里所包涵的意味是什么。

28日凌晨4点30分,班机还向机场发过电讯:“接近机场,灯光可见,准备降落。”机场做好接受着陆的各项准备。


可是这架DC—3型班机始终没在机场降落。它在降落前消失了,机组人员和全部乘客无一生还。这次失踪仿佛是在一瞬间之内发生的,就像天空破了个洞,飞机一下掉进洞里无声无息了。

1971年10月21日,一架满载着冻牛肉的运输机“超星座”号,从一艘正在海面工作的探测船上空飞过。船员们眼看它飞了一分钟左右,突然,飞机好像被海水吸住似的一头坠进海里。之后,船员们既没有发现油迹,也没有找到尸体和飞机残骸。唯一能证实有飞机失踪的,只是海面上漂浮的一大块带血的牛肉。

1981年,一群旅客正在巴哈马岛上游玩。突然间,天空传来一阵马达声,人们抬头一看,只见一架第二次世界大战期间美国使用的“野马”式战斗机呼啸而来。

游客们起初以为这是旅游公司特别安排的,事先未宣布的节目,高兴地鼓起了掌。不料,战斗机竟不清红皂白地朝游客开火了。游客吓得四处跑散,而战斗机即刻便消失在云中。

所幸当时有人拍下了飞机的照片,旅游公司据此向法院控告美国空军。不料,美国空军见到照片大吃一惊说:“不错,这架



百慕大

飞机是他们的,但这架飞机早在49年前就在百慕大三角上空失踪了!”……

据统计,在林林总总的百慕大三角案例中,被反复提及的失踪案不过

200例,失踪的飞机和船只约有250架(艘)。

光是天上的事情已经够让人忙乱了,更何况还有海底。

著名的航海家哥伦布,就曾经在百慕大三角海区遭遇过神奇可怖的自然景象。

那是1502年,哥伦布第四次途经大西洋百慕大三角海区到美洲。

有一天,哥伦布同船上的同伴们站在甲板上,欣赏着美丽的海上风光。当时晴空万里,风平浪静,像镜子一样的海面,反射着耀眼的月光,船头激起的浪花,像一堆堆雪白的珍珠。那天水相连、一望无际的海空,使人心旷神怡、精神振奋。正当哥伦布与他的同行者沉醉于美丽迷人的海上美景时,却风云突变。刹那间,天昏地暗,狂风四起,海水卷起了几十米高的浪头,像一堵堵水墙朝甲板袭来。

顷刻,航船犹如航行在峡谷之间,几乎见不到天日,在大海上剧烈地颠簸着。

哥伦布紧张地指挥着船员们,企图朝向最近的佛罗里达海岸停靠。尽管船上所有的人齐心协力扭转航向,然而,由于船上所有的导航仪器在一瞬间全部失灵,船员们顿时晕头转向,辨不清方向,航船好似脱缰的野马,再也不听从船员们的驾驭。船上的人们只好任其漂泊,祈祷航船能闯出危险的境地。

最后,他们经过了几个日夜的努力,才幸运的在狂风恶浪中脱险。一切又恢复了正常,船又平稳地向前航行了。

事后,哥伦布在给西班牙国王的信中,对这次在百慕大三角海区的遭遇做过这样的描述:

“……当时,浪涛翻卷,一连八九天,我两眼看不见太阳和星辰……我这辈子见过各种风暴,可是从来没遇到过时间这么长、这么狂烈的风暴。”

哥伦布对在百慕大的遭遇的记载,是目前所见关于百慕大三角区奇异事件最早的资料。根据记载,他们在这里遇上了几天几夜的强烈风暴,同时船上磁罗盘的指针指的已经不是真正的北方,而是向西北方偏离了6度,哥伦布在这里第一次发现了磁差现象。除此以外,他还第一次发现这个地区在气象方面的异常现象,如气候变化十分迅速和有狂烈的热带风暴。