

美国《新闻周刊》评选

# 100个 消失前必须铭记的地方

## 100

人类是否可以留住  
这些很快就会消失的美丽



100处绝美壮丽的景点

亚洲 神秘大陆引人入胜  
非洲 原始野性惊心动魄

100个即将消失的美丽

北极 彻骨寒冷挑战生命  
大洋洲、南极洲 五彩斑斓冰火交融

100次震撼心灵的深思

美洲 天然壮美迷醉心扉  
欧洲 繁华浪漫精神之海

**名 称** 100个消失前必须铭记的地方  
**责任编辑** 黄 翮  
**编 著** 高 朋  
**设 计** H-H-C  
**文字编辑** 刘 颖

**出版单位** 电脑报电子音像出版社  
**读者服务** luoyz@163.com

**版权声明** 本手册中有个别因地址不明而未支付稿酬的作者，  
请与重庆市版权中心联系，由其代为转交支付。


**电 话** (023) 67708230 67708231

**CD 生产** 四川釜山数码科技有限公司  
**文本印刷** 重庆建新印务有限公司  
**开本规格** 787mm × 1092mm 1/16 印张12  
**版 本 号** ISBN 978-7-89476-511-6  
**定 价** 39.8元 (1CD+手册)

版权所有 盗版必究，未经许可不得以任何形式和手  
段复制或抄袭。

**图片支持** 视觉中国图片CFP图片库





# EUROPE

## 欧洲 上帝眷顾欧罗巴

幻想和理想，理性和感性，智慧和浪漫，自我和情怀，繁荣和自然，每个人心里都有一个欧洲，在高耸的哥特式古堡、百年现代城市街巷、繁花盛开的阳光海岸和充满近现代商业、人文精神的气息中滋养心灵。



### 005

- 006 卢塞迪奥领：意大利的金色厚土
- 008 达拉纳：遍布红色木房的温馨原乡
- 010 米斯郡：乡野田园安抚宁静灵魂
- 012 卡奥尔：沉溺在红酒中的黑酒香
- 014 基茨比厄尔：速降滑雪诞生地
- 016 巴黎：热浪侵袭生态文明楷模城
- 020 群岛海：四万梦幻岛屿的明眸善睐
- 022 哈利根群岛：在奇特房子里看巨浪拍打堤岸
- 024 巴拉顿湖：匈牙利人的精神之海
- 026 威尼斯：成也海洋败也海洋
- 030 奥林匹亚：考验众神祇的运气
- 032 哥本哈根：为小美人鱼的爱情呐喊
- 034 爱琴海：美丽神话和残酷生存志
- 036 瓦登海：徒步穿越海洋
- 038 扎哈拉山脉：昔日橄榄园未来“楼兰城”
- 040 泰晤士河：魂断蓝桥还是魂断洪水

### 043

# AMERICA

## 美洲 壮美野性醉人心扉

对于预测2012是本世界尽头的美洲玛雅人来说，河流变铁路比种群的消亡更让人费解；而对于21世纪的人们来说一边赚钱一边娱乐才是符合时代精神的生活方式。每个时代都有自己的课题，尽管一片古老而醉人的土地将他们的命运相系——这就是美洲。

- 044 考艾岛：好莱坞大片的“万能”背景
- 046 加勒比海：海龟种群踏上生命归途
- 048 累西腓：枪炮蘸蜜糖挑战生态命题
- 050 芝加哥：后现代化的光怪陆离
- 052 凯尔卡亚冰帽：热带地区最大冰川
- 054 拉普拉塔河：灌溉南美的精神力量
- 056 夏洛瓦：罕见动植物终局狂欢
- 058 西哈德逊湾：吹响北极危机前哨
- 060 密西西比河三角洲：下一个海底之城
- 062 特立尼达：触摸500年时光脉络
- 064 哥伦比亚河：在发展与保育中挣扎
- 066 韦拉克鲁斯：被天花改写的历史
- 068 洪都拉斯：左手玛雅右手灾难
- 070 蒙特维多云雾森林：金色螭蛉墓志铭
- 071 加拉加斯：美洲春城伤感的夜
- 072 巴尔德斯半岛：最后的观鲸记
- 074 大南方岬：摩托之旅惊艳人心
- 076 巴拿马运河：人类永远的梦想
- 078 巴特雷：从森林到城市森林的距离
- 080 白令海：世界最大渔场停工预警
- 082 亚马逊雨林：地球之肺反成污染源
- 083 恰卡塔雅：从和平之城到干涸危城







## ASIA

### 亚洲 神秘大陆引人入胜

古代腓尼基人把地中海以东称为亚细亚洲——“太阳升起的地方”。似乎受赐于万物之源的太阳，神秘的东方大陆亚洲孕育了万丈红尘，也诞生了不息的土地争端。佛教、伊斯兰教、基督教皆发源于此，从古至今心灵导师们都无法绕过这片真谛之土。



## 085


- 086 马尔代夫：太平洋岛国末日危机
- 088 曼谷：白领、和尚和人妖和谐相处
- 089 乞拉朋齐：世界“雨极”缺水尴尬
- 091 科莫多岛：巨蜥出没的潜水朝圣地
- 092 阿尔马卡马山：那些雪松与《圣经》同时诞生
- 093 恒河三角洲：数量最庞大的环境难民
- 096 东京：亚洲现代城市化进程缩影
- 098 天山：“中亚水塔”枯竭倒计时
- 099 钏路湿地：“湿地之神”不要哭泣
- 100 丹老群岛：水下拥有超强视力的神奇民族
- 102 因底斯河：有多少堤防即将废弃
- 104 婆罗洲：只剩一半的“地球右肺”
- 105 努瓦拉·艾丽娅：浓茶旧日时光
- 106 贝加尔湖：学界争论不休究竟是海是湖
- 107 苏禄·苏拉威西海：贫穷百事衰
- 108 湄公河三角洲：传统粮仓遭遇粮食危局
- 110 空白之地：红海边有个“时空隧道”
- 112 巴彦乌列盖：马背民族城市迷途
- 113 安曼：“耶和華后花园”的水争端
- 116 阿尔泰山脉：金山银山也消融
- 117 珠穆朗玛峰：世界之巅上出现的苍蝇
- 119 卓木拉日峰：珠穆朗玛的患难姐妹
- 120 古吉拉特邦：290个不同群体的兄弟情谊

## 121

## AFRICA

### 非洲 原始野性惊心动魄

- 122 大科尔多凡地区：深入橡胶王国腹地
- 123 冈德：黑色犹太人的旧都
- 124 利隆圭：年轻蓬勃的都城深陷粮荒
- 126 角花：大火烧上好望角的花环
- 127 刚果盆地：热带雨林为人类食战争之果
- 128 廷巴克图：史上赫赫传奇与未来黄沙坟墓
- 130 尼日尔三角洲：窒息于石油的深褐色死亡世界
- 132 纳米布沙漠公园：难得凉快的沙漠
- 136 喀拉哈里沙漠：强者生存的人类“智慧”
- 138 马塞马拉：百万动物大迁徙
- 142 马哈赞巴湾：有一种鱼的确在陆上行走
- 144 乞力马扎罗山：“非洲之王”即将沉睡
- 146 尼罗河三角洲：埃及艳后治地的沉沦
- 148 圣路易：岛城“非洲威尼斯”
- 149 奥卡万戈三角洲：美丽的河永远找不到海洋
- 152 乍得湖：国以湖名



## ARCTIC

## 北极 彻骨寒冷挑战生命

生活在北极的北极熊和生活在热带的大象是无法了解对方的世界的，但是因纽特人和三亚人一定有机会互相了解。地球的神奇和生命的神奇在多样化的碰撞中才能得到极致的感知。再过不久，除了古老的图片资料，你可能很难再在这个地球上找到因纽特人的冰屋了。




## 153

- 154 斯堪的纳维亚：萨米人和他们的驯鹿
- 158 伊路莉萨特冰湾：世界最活跃冰川挽歌
- 160 努纳威特：因纽特原住民之“我们的土地”
- 162 亚马尔半岛：天然气来了，驯鹿走了
- 163 北极：北极熊溺亡事件
- 166 阿拉斯加北坡：谁解“油罐”的悲伤
- 168 西伯利亚：“寒流老家”房子正在下陷
- 170 萨肯博格：春天来得格外早
- 173 波林海湾：被抛弃的早期人类遗址

## 175

OCEANIA & ANTARCTICA  
大洋洲、南极洲 五彩斑斓冰火交融

一个透着自嘲的段子说，外星人远眺地球，得出结论说地球生物是一种四四方方的铁盒子，一些有固定路线的小虫子生活在其中。然而当你打破这些固定线路，从人口最稠密的中国，来到地球上人口最稀少的大洋洲和南极洲，你会发现大自然在这里保持着天然的五彩斑斓。穿梭其中，无异于是一次地球生态多样化的切身体验。



- 176 南极半岛：南极大陆伸向北方的橄榄枝
- 178 翁通爪哇珊瑚岛：2000人的122个珊瑚岛
- 180 普伦蒂湾：在活火山旁散步和冲浪
- 181 约瑟夫冰川：全球冰川融化中的个例
- 182 图瓦卢：以国家的名义消失
- 184 大堡礁：外太空观地球唯一可见生物群
- 186 罗斯冰架：当断裂不再是新闻
- 186 大蓝山地自然保护区：澳洲卫士
- 188 佩斯：孤独的野花之都
- 191 瓦瓦乌群岛：蔚蓝色水迷宫
- 192 卡卡杜湿地：几十年前的石器时代



# EUROPE 欧洲 上帝眷顾欧罗巴

幻想和理想，理性和感性，智慧和浪漫，自我和情怀，繁荣和自然，每个人心里都有一个欧洲，在高耸的哥特式古堡、百年现代城市街巷、繁花盛开的阳光海岸和充满近现代商业、人文精神的气息中滋养心灵。



欧洲（Europe）面积1016万平方公里，共45个国家和地区。西临大西洋，北靠北冰洋，南隔地中海和直布罗陀海峡与非洲大陆相望，东与亚洲大陆相连。地形以平原为主，大部分为温带海洋性气候，约7.28亿人，约占世界总人口的12.5%，是人口密度最大的一个洲。

## 卢塞迪奥领 意大利的金色厚土



**所在地：**意大利·皮埃蒙特·特里诺

**消失原因：**意大利最长的河流波河不但孕育了意大利最早种植水稻的人类智慧，还诞生了卢塞迪奥修道院悠久而神秘的传说。然而这条拥有着众多神奇美景的河流的源头——阿尔卑斯冰川的消融，降雪、降雨的减少，使卢塞迪奥领这片昔日丰腴的金色厚土开始面临消失的危机。


**危机等级：**★★★★☆

发达的农业产地必然有着属于它的辉煌历史，也必然拥有着发达的宗教和文化。卢塞迪奥领（Abbey of lucedio）所在地皮埃蒙特是战争频发之地，文化思想都经过历次交锋，最终形成带有意大利文艺复兴式人本拷问的深邃哲思，卢塞迪奥修道院则是这种思想的典型代表。坐落在美丽的上波河谷地一带的卢塞迪奥修道院流传着这样的故事：1684年，很多居住在这个区域的年轻女孩都在她们的梦里见到魔鬼，魔鬼引诱她们去拜访修道院里的修道士。两名女孩来到修道院，成功地使修道士们堕落，并使得他们成为恶魔的仆人。从那时起，修道院里开始了恶魔的仪式：酷刑、谋杀、对儿童的虐待……这些事情太疯狂，恶行传到了罗马，教皇于1784年9月10日关闭了这家修道院。虽然修道院后来重新开放，然而据说卢塞迪奥修道院修道院始终笼罩在这些修道士的诅咒中。在修道院的一个房间里，有一根变湿的柱子，被称作“Crying column”。人们说它哭泣是因为它曾经目睹了一切恶行的发生。有这

根柱子的房间，叫作“judgement room”，因为这曾经是修道士们审判人们罪行的房间。在修道院的教堂下有一个地下室，那里埋葬着所有的男修道院院长。他们好像在监视着魔鬼的现身，一有发现，便将其禁锢在地下。院长们被呈圆圈型埋葬，奇怪的是，它们的尸体都天然地成了“木乃伊”似的干尸。

惊悚的传说，神秘的宗教，被拷问的灵魂，在金色的卢塞迪奥领氤氲百年，日夜聆听美丽的波河流水，岁月冲刷，沉淀成这片金色厚土的诱人魅力：醇熟交织着野性，明媚混合着狡黠。然而这些正在面临危机。这条大约占意大利国土面积的15%、意大利最长的河流，发源于阿尔卑斯山地区，阿尔卑斯山的冰川融雪和雨水补给，在每年的秋、冬两季将丰沛的水源注入波河，不仅滋养着卢塞迪奥领的诱人魅力，还解决了这个国家三分之一人口的用水问题。

一个现象已经引起了科学界的强烈关注，但是始终无法解决，那就是从19世纪末开





每到水稻成熟的季节，卢塞迪奥领都笼罩在大片大片的金色“海洋”之中，地中海迷人的阳光在这片波河灌溉出的丰饶土地上自在挥洒，而波河也在逶迤贯穿意大利北部的652公里的里程中，滋养着整个意大利的农业根基。几百年前的卢塞迪奥领就是在这样的滋养中，开启了意大利的水稻种植之路，即便是在工业化进程中，它仍然作为人类智慧的结晶延续至今，现仍是意大利水稻生产的重要原产地。

始，欧洲阿尔卑斯山脉的气温升高到了全球平均气温的两倍，预计在20世纪会以每十年0.3~0.5℃的速度增长。随着气温升高、冰川消融，两种极端气候现象——热浪和洪水不断出现。2003年夏天席卷欧洲阿尔卑斯山脉的热浪使这一地区的温度比1961~1990年同期气温高了3~5℃，导致阿尔卑斯冰川融化量比1980~2000年的平均值增加了三倍。2005年暴雨引发巨大洪水，这是百年来破坏性最大的一次，而洪水之后的干旱同样使波河年年干涸。频繁的极端天气使波河改道，迫使意大利政府不得不与邻国重新划分国界线。气候变化在这一地区的影响已经令人难以预料，加之沿河的工业污染，卢塞迪奥领这片金色的厚土的未来岌岌可危。随之一起面临威胁的还有在波河边蒙蒙薄雾里若隐若现的成排白杨林、广阔的波河三角洲国家公园、无数候鸟栖息和繁衍的沼泽之地、密布着古树林的自然保护区以及古罗马朝圣者到罗马朝圣的一段圣途。



1123年，天主教隐修会的修士们在上波河谷地一带修建了卢塞迪奥修道院，后来成为意大利最早种植水稻的地方。这片地区现在被叫做卢塞迪奥领（意为卢塞迪奥的王室庄园；卢塞迪奥则于1784年被世俗政权收回）。但由于卢塞迪奥的水稻生产严重依赖于水源，因此可预见的阿尔卑斯山脉的冰川消融和降水的减少将威胁到卢塞迪奥的水稻生产。——美国《新闻周刊》



## 达拉纳 遍布红色木房的温馨原乡



所在地：瑞典中南部

消失原因：气候变化将导致覆盖达拉纳面积50%的森林面临干旱的危险，以云杉为主要树种的森林一旦受到威胁，瑞典的造纸和木材工业也将受到严重的损害。

危机等级：★★★

乡下人口稀少，村庄之间只有森林或田地而没有人烟，这对瑞典来说是久久不能解决的历史问题。很久以前，为了增加人口发展经济，瑞典国王命令满18岁的男子要搬出去住，国家会分配耕地给他们。在几次变法中，其他省的贵族都强烈反对，只有达拉纳省进行得比较彻底，到现在还可以看到变法的效果——全瑞典只有达拉纳省里的村庄一个接一个。令人惊异的是，达拉纳省几乎每一个村庄都有自己的方言，至今他们还保留了许多古字。现在英

语中的“window”就来自于他们古时候在墙上打的一种能向外看的“风眼”——Vinday。发行Windows的微软公司可能没有想到他们最有名的产品名字来自于北欧吧？

那么瑞典人为什么把木房子都漆成红色？原来300年前达拉省中发现铜矿和铁矿，铁矿卖不出去只好堆在矿井外。渐渐地，人们发现铁氧化成红色的氧化铁之后再加上一些其他材料，竟成为美观又价廉的油漆，这种油漆还能保护木材。从那时起，瑞典人开始用这种被称





整个瑞典乡下都是地广人稀，只有位于瑞典中南部的达拉纳省例外，村庄一个接着一个，这是什么原因？这里到处都是红色的木房子，为什么？规模越来越大的瓦萨越野滑雪赛是怎么来的？在达拉纳，可以从很多地方和节日、聚会里找到非常有趣的渊源，一个没去过达拉纳的人，也会对这种历史的自然延续感到温暖。这里不大，只有29万人居住，却有着让人羡慕的温馨生活。

为法仑红油漆的颜料来漆他们的木房。难怪展示在2010年上海世博会瑞典展厅外的达拉纳木马也被漆成了代表达拉纳的红色。说起著名的达拉纳木马，这里有一段温馨的爱子故事。据说在17世纪前后，原始森林密布的达拉纳的伐木工思念孩子，就用木头刻一些小玩具给家里的孩子作礼物。几个世纪过去了，彩色斑斓的达拉纳木马渐渐成为瑞典国家的象征和标志。制作达拉纳木马的手工艺也代代相传，并成为如今瑞典仅少数保留至今的传统手工艺之一。



瓦萨越野滑雪赛，则源于1502年瑞典贵族斯塔夫·瓦萨被丹麦军俘虏出逃，正好经过达拉纳省的穆拉，他在那里呼吁大家起来反抗。当地老百姓对丹麦人认识不够而没有同意，所以他绝望地继续滑雪向挪威走。当他离开穆拉后，丹麦人放火抢劫，老百姓这才明白瓦萨所说的是事实，就派了两位年轻人滑雪追赶瓦萨，最后在离穆拉90公里的塞纳(Salen)追上瓦萨。在瓦萨领导下，达拉纳省和其他省的人一起把丹麦人赶出瑞典，建立了瓦萨王朝。400年后，为了纪念瓦萨，几位新闻记者发起世界最长最大的越野滑雪比赛。今天瓦萨越野滑雪赛已成为世界性的比赛，每年有15000人参加。

当然，除了这些，达拉纳还有因陨石落下而形成的锡利扬湖，每年7月都有成千上万旅客到湖区露营参加音乐周。在国际上，达拉纳省的民间音乐一直被认为是典型瑞典民间音乐。音乐一般都是在节日、宴会和土风舞聚会时演奏，从仲夏节到八月底，人们都穿上民族服装，划传统式的船，到教堂做礼拜。

就是这个气候温和，有山、有水、有森林，有传统文化、民间音乐、民间土风舞、玩具木马和传统服装的洋溢着温馨的达拉纳，一样不可避免地受到全球气温变暖的影响，气候变化将导致覆盖达拉纳面积50%的森林面临干旱的危险，以云杉为主要树种的森林一旦受到威胁，瑞典的造纸和木材工业也将受到严重的损害。

---

最近，在位于瑞典中南部的达拉纳的山地冻原带，人们发现了世界上最长寿的树木。瑞典大部分森林中的树木都是云杉，云杉也因此成为瑞典造纸和木材工业的基本原料。但是气温升高和夏季降水减少可能导致瑞典南部的云杉数量减少。——美国《新闻周刊》

## 米斯郡 乡野田园安抚宁静灵魂



所在地：爱尔兰·伦斯特省

消失原因：在爱尔兰人的记忆里大概仍然保留着1845年马铃薯灾害带来的阴影，也许他们已经从全球化的进程中逐渐接受了更丰富的食物，但他们仍然爱吃马铃薯。那么，干旱和高温对米斯郡马铃薯种植的影响对他们来说至关重要。

危机等级：★★★★

**“在远离闪光灯的乡野田园，不安的灵魂找到了宁静。”** 迈克·杰克逊的朋友回忆迈克·杰克逊在爱尔兰度过的时光时曾这么说道。在爱尔兰这个国家，大片大片的自然乡村风光几乎将整个国家连成一片，无论是生机盎然的季节还是色彩斑斓的季节，总是举国上下一片瑰丽的美景，像是整个国家和大自然如此紧密地联系在一起。这对一个耕地和林地面积占整个陆地面积的75%的国家而言，是习以为常并令人骄傲的美景。

尽管如此，农业以畜牧业为主（畜牧产品约占农业总产值的77.5%以上）的爱尔兰并不能实现粮食自给，其主要农作物小麦、燕麦、马铃薯、甜菜等的耕作，也是根据爱尔兰人的食物有选择地进行耕种。其中马铃薯在爱尔兰的重要性不言而喻。人类历史上曾经发生过几次著名的大饥荒。其中一次大饥荒发生在19世纪中叶，是由于爱尔兰的马铃薯大面积绝产直接导致的。1845年一种当时不为人知的病害使得爱尔兰岛的马铃薯受灾。这场灾害悄然而至，且来势凶猛，仿佛一夜之间，那些郁郁葱葱的田野就变成“草木皆烂，荒芜一片”。当时的一名英国旅游者生动地描述了这种情形：

“在从科克到都柏林的路上，我看见这种作物（马铃薯）花期正旺，应该会有一个好收成。8月3日，在我返回的途中，却只看到腐烂的作物覆盖了广阔的原野。有好些地方，穷苦的人们沮丧地坐在他们被毁坏的菜园的栅栏上，绞着双手，悲痛万分，因为灾害刚刚夺走他们的食粮。”这次大饥荒彻底结束了从1845年到

1849年爱尔兰连续5年的农业大丰收，超过100万爱尔兰人在饥荒中死去，还有数百万人不得不外出逃荒，爱尔兰的人口至今仍无法从这次大饥荒中恢复过来。

今天，有着肥沃土地和深厚农业传统的米斯郡（County Meath）作为爱尔兰主要的马铃薯产地，仍然是爱尔兰以马铃薯为主食的国家习惯的支撑者。这个“翡翠岛国”的粮食仓库之上，还静静躺着欧洲最大、最重要的史前巨石艺术展示地——被联合国教科文组织列入世界遗产名录的博因河谷地区的考古遗址。这座建于5000多年前的布鲁纳比奈皇家墓地位于博因河湾处，是一系列小的冰川山丘与大小河流交汇地，三座大型石墓无声地向人们讲述着很早以前人类的巨大力量。

大自然的力量从未因人类科技的发展而削弱，并且已经在人类智慧的不断挑战面前发出了不满的信号。如果未来数十年里，米斯郡的夏季平均气温升高和干旱频发仍然继续，那么，又一场由马铃薯引发的危机将再次降临。



米斯郡有着肥沃的土地和深厚的农业传统，这使得它成为爱尔兰主要的马铃薯生产地。不过未来数十年里米斯郡的夏季平均气温升高和干旱频发可能会导致马铃薯作为这一地区主体粮食作物的地位被终结。——美国《新闻周刊》







## 卡奥尔 沉溺在红酒中的黑酒香



**所在地：**法国·比利牛斯大区·洛特省

**消失原因：**土壤、气候对葡萄酒种植以及酿造发挥着至关重要的作用，这是葡萄酒制造业中的常识。对于有着2000多年悠久酿酒传统的卡奥尔来说，气候变化伤害的不仅是成片的葡萄园，也是这个地区的经济命脉和精神归属。

**危机等级：**★★★

法国葡萄酒十大产区最为我们所熟知的是波尔多的声望和它悠久的历史，不过好的葡萄酒却不仅在波尔多一地，法国的西南酒区就是一个很特别的地域，就葡萄种植的历史以及其葡萄品种

来认定，整个西南酒区葡萄品种和葡萄酒的品质同样是极其优秀。甚至有一种普遍的说法，认为西南酒区的酒的品质和波尔多是一样的，而价格却要比波尔多低，所以法国人往往来此地购买他





说到葡萄酒圣地，法国当之无愧。在种植着大片各色葡萄的广袤大地上，那些占地几百公顷的宏大庄园和占地不到一公顷的小巧庄园，大大小小地散落在法国十大葡萄酒产区，为这个以浪漫著称的国家熏染着香醇而醉人的酒香。人们习惯把葡萄酒生产者的作坊叫做庄园，一些大庄园的庄园主很可能是国际政商名流，拥有着富可敌国的财富，这更为法国的葡萄酒和葡萄酒庄园添加了一分神秘的色彩。

们喜欢喝的酒，大众的价格却可以卖到高品质的酒。同时西南区不仅是美酒产区，也同时出产法国最著名的鹅肝酱和松露以及各类以鸭肉和鹅肉制成的菜肴，这些菜肴口味浓重油腻，是区内



葡萄酒的最佳搭档。

在西南区的葡萄酒中，卡奥尔（cahors）的葡萄酒更是深受法国人的喜爱，公元前1世纪卡奥尔地区就已经有了葡萄酒生产记录。卡奥尔葡萄酒不是一种简单的工业性红酒，而是一个具有土特产品性质，适宜酿造的高等酒。它的成分也不仅仅是赤霞珠、歌海娜或者是美乐，而主要是马贝克，因为马贝克这种葡萄颜色深黑，单宁强劲，是相当耐存的红酒，因此又被美誉为红酒中的黑酒。今天，田野里的城堡已经开放，贵族的家园怡然神秘，而种植和酿造这些葡萄酒的庄园成为接待游览者的浪漫之旅。在百年葡萄棚下品味新鲜的气息，在学松林中体验闲情，在充满轻松的院子里品尝果酱糕点的早餐，然后探访洛特河谷、塞雷河谷及卡奥尔周边的优美自然风光，能够轻易唤起关于幼年读童话时那个遥远故事的记忆。

即便是处在全球金融危机的时候，卡奥尔的葡萄酒商也对葡萄酒的销售充满信心，无论是在法国国内还是国外的销量都在不断攀升，葡萄酒以及葡萄酒旅行都成为卡奥尔的重要经济来源。不过，如果酿造葡萄酒的原料葡萄因为气候变化的原因稍有变化，这些有关葡萄酒的美妙前景都可能毁于一旦，这不仅仅是预测，而是已经开始发生的现实。在法国，同样可能受到天气变化影响的还有另外九个著名的葡萄酒生产区，它们是：阿尔萨斯、波尔多、勃艮第、罗纳河谷地、卢瓦尔河谷地、香槟、隆河谷地、普罗旺斯、朗格多克与鲁西荣。

---

法国南部小镇卡奥尔的制酒业可以追溯到罗马帝国时期。如今卡奥尔的葡萄园面积已经超过了40.47平方公里。葡萄对气候的变化极为敏感，哪怕气温上升少许都会对卡奥尔和法国其他地区的传统制酒业造成灭顶之灾。——美国《新闻周刊》



## 基茨比厄尔 速降滑雪诞生地



**所在地：**奥地利·蒂罗尔州

**消失原因：**作为欧洲最高大的山脉，阿尔卑斯山所滋养的地区和加在它身上的溢美之词一样多。和北海、地中海、亚得里亚海和黑海相比，基茨比厄尔的重要性似乎要小一些，但是，事实上对于两个真正阿尔卑斯型国家——瑞士和奥地利来说，阿尔卑斯山脉的众多延伸山脉——比如基茨比厄尔影响着众多小城的生存。

**危机等级：**★★★★

如果让滑雪粉丝评选世界上最令人畏畏的滑雪道，位于奥地利蒂罗尔州的东部的基茨比厄尔山恐怕会摘得桂冠——它最著名的就是“全世界最惊险”的起跳跑道。这个奥地利最古老、最富魅力的滑雪胜地同时还是速降滑雪的诞生地，1892年基茨比厄尔市市长从挪威引进了一套滑雪板，第一次体验了阿尔卑斯山滑

雪的滋味，第二年举办了第一届滑雪比赛，从此高山滑雪在此落地生根。你有机会在1月份到达基茨比厄尔山的话，就能看到每年在这里举行的勇敢者速降滑雪赛。每年在速降滑雪赛开始前一个星期，世界杯雪地马球赛也会在基茨比厄尔山举行，嘶鸣奔腾的骏马、飞溅的雪花、豪气万丈的选手。为来自美国、德国、瑞





先不说基茨比厄尔山在滑雪界的声誉，仅以巍峨雪山为背景的那些坐落在山谷中的小木房，就让人有一种远离尘世的度假遐想。跟不少分布在发达国家雪山下的小城一样，这里充满着壮美雪景，弥漫着悠然的世外气息，并且生活硬件设施齐全，生活在这里的人们幸福感很高。

士、荷兰、阿根廷等国家的参赛队摇旗呐喊的粉丝们，热情可丝毫不比足球世界杯上逊色。有兴趣的话，在这里还可以体验到越野滑雪、滑雪板和雪橇滑雪等有趣又刺激的雪上项目。

基茨比厄尔有“阿尔卑斯山脉的珍珠”之称，这个有700年历史的村庄在游客们面前充分展现了高山村庄的魅力。基茨比厄尔山郁郁

葱葱的山谷为当地的建筑——两座白色的古老教堂及几排漂亮的十六七世纪民居楼提供了美妙的背景。冬天穿梭在小城里的小径、溜冰场和温泉，都很有浪漫情调。而每到夏季，基茨比厄尔山上的“高山花园”里，120多种花卉就开始争奇斗艳，色彩斑斓，因此在夏季到这里徒步、骑自行车旅行或者骑马登上哈嫩卡姆山，一路的风景也都能让人惬意舒畅。

这个充满幸福感的小城的繁荣开始于银矿和铜矿的采掘，但直到19世纪末随着第一批挪威滑雪者的到来，小镇才发现了旅游这个更加有利可图的生财之道。一百多年过去了，伴随着小镇的生活条件越来越好，这个地球上也发生了很多事，其中一件就是地球气温在不可挽回地升高。即便是与世无争的基茨比厄尔山也跟它的主山脉阿尔卑斯山脉一起不断消融。正如人们所看到的，从19世纪80年代至今阿尔卑斯山脉上的冰川体积已经减少了20%，降雪逐渐减少，雪线高度日益上升。再这样下去，现在的滑雪场终将会在未来的某一天变成一片湖泊，当然消失的还有滑雪场博物馆。



每年都有大量游人来到欧洲最大的山脉——阿尔卑斯山区滑雪，呼吸清新的山间空气。但是阿尔卑斯的冰川从上个世纪以来不断消融，从19世纪80年代至今冰川体积已经减少了20%。如今阿尔卑斯的降雪量正在减少，雪线高度也在上升。——美国《新闻周刊》