

开阔视野·增长见识
领略世界的无限精彩


最新升级版

认识世界 小百科

北美洲·南美洲

云飞扬◎编著

吉林出版集团
北方妇女儿童出版社



图书在版编目(CIP)数据

北美洲·南美洲 / 云飞扬编著. —长春: 北方妇女儿童出版社, 2011.5
(认识世界小百科)
ISBN 978-7-5385-5449-6

I. ①北…Ⅱ. ①云…Ⅲ. ①北美洲—概况—通俗读物②南美洲—概况—通俗读物 IV. ①K97.49

中国版本图书馆 CIP 数据核字 (2011) 第 043550 号

认识世界小百科

北美洲·南美洲

作者 云飞扬 编著
出版人 李文学
策划 佟子华
责任编辑 赵凯 刘莉
封面设计 姜晓坤
开本 787mm×1092mm 1/24
字数 30千字
印张 7
版次 2011年5月第1版
印次 2011年5月第1次印刷

出版 吉林出版集团 北方妇女儿童出版社
发行 北方妇女儿童出版社
地址 长春市人民大街4646号 邮编: 130021
电话 编辑部: 0431-85678573 发行科: 0431-85640624
网址 www.bfes.cn
印刷 吉林省金昇印务有限公司

ISBN 978-7-5385-5449-6

定价: 15.00元

版权所有 侵权必究

举报电话: 0431-85644803





认识世界


小百科

北美洲
南美洲

云飞扬 编著

 吉林出版集团

 北方妇女儿童出版社





前言

美洲是北美洲和南美洲的合称，也是“亚美利加洲”的简称，又称新大陆，由北美和南美两个大陆及其附近许多岛屿组成。美洲地处西半球，位于大西洋和太平洋之间，北濒北冰洋，南与南极洲德雷克海峡遥遥相望。在这片富饶而辽阔的土地上，有着众多气势雄伟、连绵起伏的高大山脉，也有浩浩荡荡、奔流不息的著名大河；有着高低错落、相间有致的高原低地，也有层次分明的丘陵和一眼望不到边的茫茫草地。安第斯山、落基山等横卧在此，亚马孙河流域有着世界最大的热带雨林。无论是在丛林深处掩藏着的一处处古老遗迹，还是在荒漠孤岛上的神秘雕像或建筑残骸，它们和那些神奇的自然景观相互交融，共同组成了一幅幅人文与自然交相辉映的宏伟画卷。

目 录

Mulu >>>

美洲纵览	6	布莱斯峡谷	44
北美洲	8	密西西比河	46
中美洲	10	黄石国家公园	48
南美洲	12	火山口湖	50
安第斯山脉	14	科罗拉多大峡谷	52
落基山脉	16	冰川国家公园	54
尼亚加拉瀑布	18	奥林匹克国家公园	56
百慕大群岛	20	大沼泽地国家公园	58
亚马孙河	22	悬崖宫	60
伊瓜苏瀑布	24	查科文化遗址	62
玛雅历法	26	美国国会大厦	64
巴西战舞	28	五角大楼	66
感恩节	30	自由女神像	68
北美洲国家	32	国家自然史博物馆	70
美 国	34	美式足球	72
麦金利山	36	加拿大	74
纪念碑谷	38	哈德逊湾	76
魔鬼塔	40	恐龙公园	78
阿切斯岩拱	42	冰川国家公园	80
		墨西哥	82
		特奥蒂瓦坎	84



奇琴伊察·····	86	波托西城·····	126
奥尔梅克文化遗址·····	88	厄瓜多尔·····	128
古巴·····	90	科隆群岛·····	130
哈瓦那古城·····	92	圭亚那·····	132
特立尼达古城·····	94	巴西·····	134
哥斯达黎加·····	96	巴西高原·····	136
科科岛国家公园·····	98	潘塔纳尔保护区·····	138
洪都拉斯·····	100	耶稣巨像·····	140
科潘城遗址·····	102	桑巴舞·····	142
巴拿马·····	104	巴西狂欢节·····	144
巴拿马历史城区·····	106	乌拉圭·····	146
加勒比海岸防御工事·····	108	委内瑞拉·····	148
巴拿马运河·····	110	安赫尔瀑布·····	150
危地马拉·····	112	智利·····	152
蒂卡尔国家公园·····	114	复活节岛石像·····	154
南美洲国家·····	116	秘 鲁·····	156
哥伦比亚·····	118	马丘比丘·····	158
玻利维亚·····	120	阿根廷·····	160
蒂亚瓦纳科的的喀喀湖·····	122	阿空加瓜山·····	162
		潘帕斯草原·····	164
		平图拉斯河手洞·····	166





美洲纵览

神奇的自然景观，充满野性与灵性的古老文明，共同构筑了独一无二的美洲。亚马孙河热带雨林、雄伟的落基山脉、绵延的大草原，美洲以它独特的神韵给予我们无限的畅想空间。



北美洲


地理位置：西半球北侧

气候：温带大陆性和寒带针叶林气候为主

地理环境：山脉纵横，平原广布

主要国家：美国、加拿大等


běi měi zhōu shì běi yà měi lì jiā zhōu de jiǎn chēng zhè shì yí kuài fēng ráo de
北美洲是“北亚美利加洲”的简称，这是一块丰饶的
dà lù duō yuán wén huà shì běi měi dà lù de tè sè tā wèi yú xī bàn qiú běi
大陆，“多元文化”是北美大陆的特色。它位于西半球北



↑ 加拿大的怪石柱

bù dōng bīn dà xī yáng xī lín tài píng yáng běi bīn běi
部，东滨大西洋，西临太平洋，北濒北
bīng yáng nán yǐ bā ná mǎ yùn hé wéi jiè tóng nán měi zhōu
冰洋，南以巴拿马运河为界，同南美洲
fēn kāi quán zhōu hái bāo kuò jiā lè bǐ hǎi shàng de zhòng
分开。全洲还包括加勒比海上的众
duō dǎo yǔ miàn jī yuē zhàn shì jiè lù dì zǒng miàn jī de
多岛屿，面积约占世界陆地总面积的

shì shì jiè dì sān dà zhōu
16.5%，是世界第三大洲。



波浪谷是一个
由五彩缤纷的奇石
组成的风景区。

中美洲


地理位置：美洲大陆中部

气候：热带雨林气候为主

地理环境：多高山和山地

主要国家：危地马拉、洪都拉斯、巴拿马等

zhōng měi zhōu shǔ yú běi měi zhōu de yí bù fēn shì zhǐ mò xī gē yǐ nán gē lún
中美洲属于北美洲的一部分，是指墨西哥以南、哥伦
bǐ yà yǐ běi de měi zhōu dà lù zhōng bù dì qū zhè piàn tǔ dì dōng lín jiā lè bǐ hǎi
比亚以北的美洲大陆中部地区。这片土地东临加勒比海，
xī bīn tài píng yáng shì yí piàn xiá cháng lù dì zhǔ yào dì xíng yǐ gāo yuán hé shān dì
西濒太平洋，是一片狭长陆地。主要地形以高原和山地
wéi zhǔ píng yuán duō xiá zhǎi ér qiě dì zhèn huǒ shān huó dòng pín fán zài zhōng měi zhōu
为主，平原多狭窄，而且地震、火山活动频繁。在中美洲
yán tài píng yáng yí cè jiù fēn bù zhe yì tiáo shēn zhǎn qǐ lái cháng dá 1300 duō qiān mǐ
沿太平洋一侧就分布着一条伸展起来长达 1300 多千米
de huǒ shān dài qí zuì gāo fēng tǎ hú mù ěr kē huǒ shān hǎi bá gāo dá 4200 duō mǐ
的火山带，其最高峰塔胡穆尔科火山海拔高达 4200 多米，
shì mǎ yǎ wén huà de zhǔ yào fā xiáng dì zhī yī
是玛雅文化的主要发祥地之一。

A dramatic photograph of a volcanic eruption. A massive, bright orange and yellow plume of ash and steam rises from a dark, jagged volcanic vent against a clear blue sky. In the foreground, a thick, glowing river of molten lava flows down a dark, rocky slope, its surface shimmering with intense heat. The contrast between the dark rocks and the bright lava is striking.

中美洲多火山，
每当火山爆发之际，
喷涌而出的岩浆如
河流滚滚而下。

南美洲

地理位置：西半球南部

气候：热带雨林和热带草原气候

地理环境：山地、高原和平原相互交错

主要国家：巴西、阿根廷等

nán měi zhōu shì nán yà měi lì jiā zhōu de jiǎn chēng chú xī běi bù yǔ běi měi
南美洲是“南亚美利加洲”的简称，除西北部与北美
zhōuxiāng lián de xiá zhǎi bù fēn wài qí sì zhōu quán bù bèi dà yáng huán rào shì yí piàn wēn
洲相连的狭窄部分外，其四周全部被大洋环绕，是一片温
nuǎn ér shī rùn de dà lù nán měi zhōu yǒu fēng fù de zì rán zī yuán gǔ lǎo de yìn jiā
暖而湿润的大陆。南美洲有丰富的自然资源、古老的印加

wén míng hé duō yuán de xiàn dài wén huà tā dōng lín dà xī
文明和多元的现代文化。它东临大西

yáng xī bīn tài píng yáng xiàng běi zhí miàn jiā lóu bǐ hǎi
洋，西濒太平洋，向北直面加勒比海，
nán gé dé léi kè hǎi xiá yǔ nán jí zhōu xiāng wàng bā ná
南隔德雷克海峡与南极洲相望，巴拿
mǎ yùn hé cóng tā hé běi měi zhōu zhī jiān chuān xíng ér guò
马运河从它和北美洲之间穿行而过。



 南美洲羊驼



南美洲地区有
亚马孙河流域广大
的热带原始雨林。

安第斯山脉

地理位置：南美洲西岸

特点：世界最长山脉

名景：最高峰阿空加瓜山

赞誉：有“南美洲脊梁”之称

ān dì sī shān mài yóu jǐ tiáo píng xíng shān líng zǔ chéng quán cháng yuē 9000 qiān
安第斯山脉由几条平行山岭组成，全长约 9000 千
mǐ shì shì jiè shàng zuì cháng de shān mài tā zòngguàn nán měi dà lù xī bù gāo fēng
米，是世界上最长的山脉。它纵贯南美大陆西部，高峰
dié qǐ jiàn yǒu gāo yuán gǔ dì zhěng gè shān mài píng jūn hǎi bá yuē 3660 mǐ yǒu
迭起，间有高原、谷地。整个山脉平均海拔约 3660 米，有



de hǎi bá shèn zhì chāo guò 6000 mǐ ān dì sī shān
的海拔甚至超过 6000 米。安第斯山
mài nán duàn dī xiá dān yī zhōng duàn gāo dù zuì dà shì
脉南段低狭单一；中段高度最大，是
yìn jiā wén huà de zhòng yào fā xiáng dì běi duàn shān mài tiáo
印加文化的重要发祥地；北段山脉条
zhuàng fēn zhī jiàn yǒu shān gǔ hé dī dì
状分支，间有山谷和低地。

