

吉林省地图册

吉林省测绘局

吉林省地图册

吉林省地图册

吉林省地图册

内部用图



吉林省测绘局

一九八〇年十二月

吉林省地图册

(内部用图)

*

出版 吉林省测绘局
编制 吉林省第三测绘大队
印刷 中国航海图书出版社印刷厂
装订 吉林省测绘局印刷厂

1980年12月第一次印刷

目 次

1. 中国政区
2. 吉林省政区
3. 吉林省地形
4. 吉林省交通
5. 长春市
6. 长春市郊区
7. 长春市街区
8. 农安县
9. 德惠县
10. 榆树县
11. 九台县
12. 双阳县
13. 吉林市
14. 吉林市郊区 永吉县
15. 吉林市街区
16. 舒兰县
17. 蛟河县
18. 桦甸县
19. 磐石县
20. 延边朝鲜族自治州
21. 延吉市 延吉县 图们市
22. 和龙县
23. 安图县
24. 敦化县
25. 汪清县
26. 珲春县
27. 通化地区
28. 通化市 通化县
29. 浑江市
30. 长白朝鲜族自治县
31. 抚松县
32. 靖宇县
33. 辉南县
34. 海龙县
35. 柳河县
36. 集安县
37. 四平地区
38. 四平市 梨树县
39. 辽源市
40. 东丰县
41. 伊通县
42. 怀德县
43. 双辽县
44. 白城地区
45. 白城市 镇赉县
46. 大安县
47. 扶余县
48. 前郭尔罗斯蒙古族自治县
乾安县
49. 长岭县
50. 通榆县
51. 洮安县

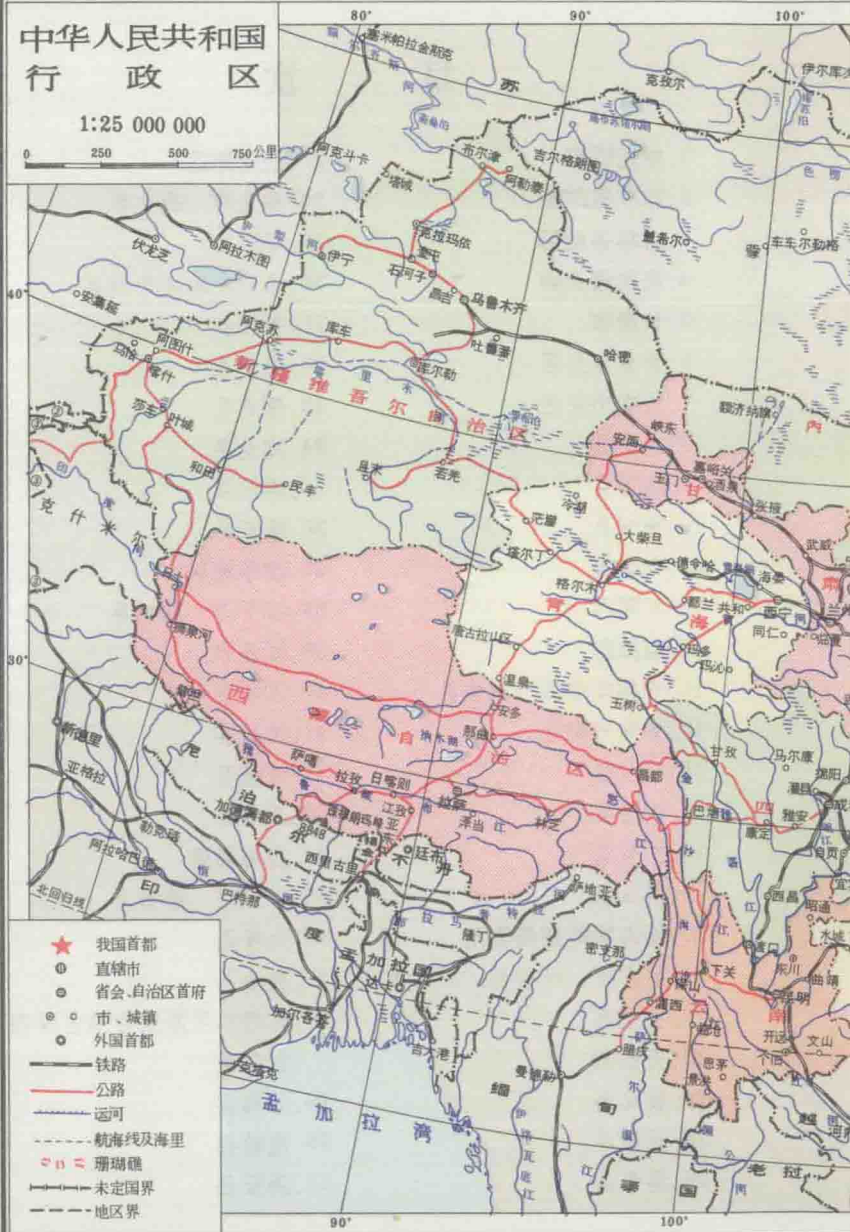
目 次

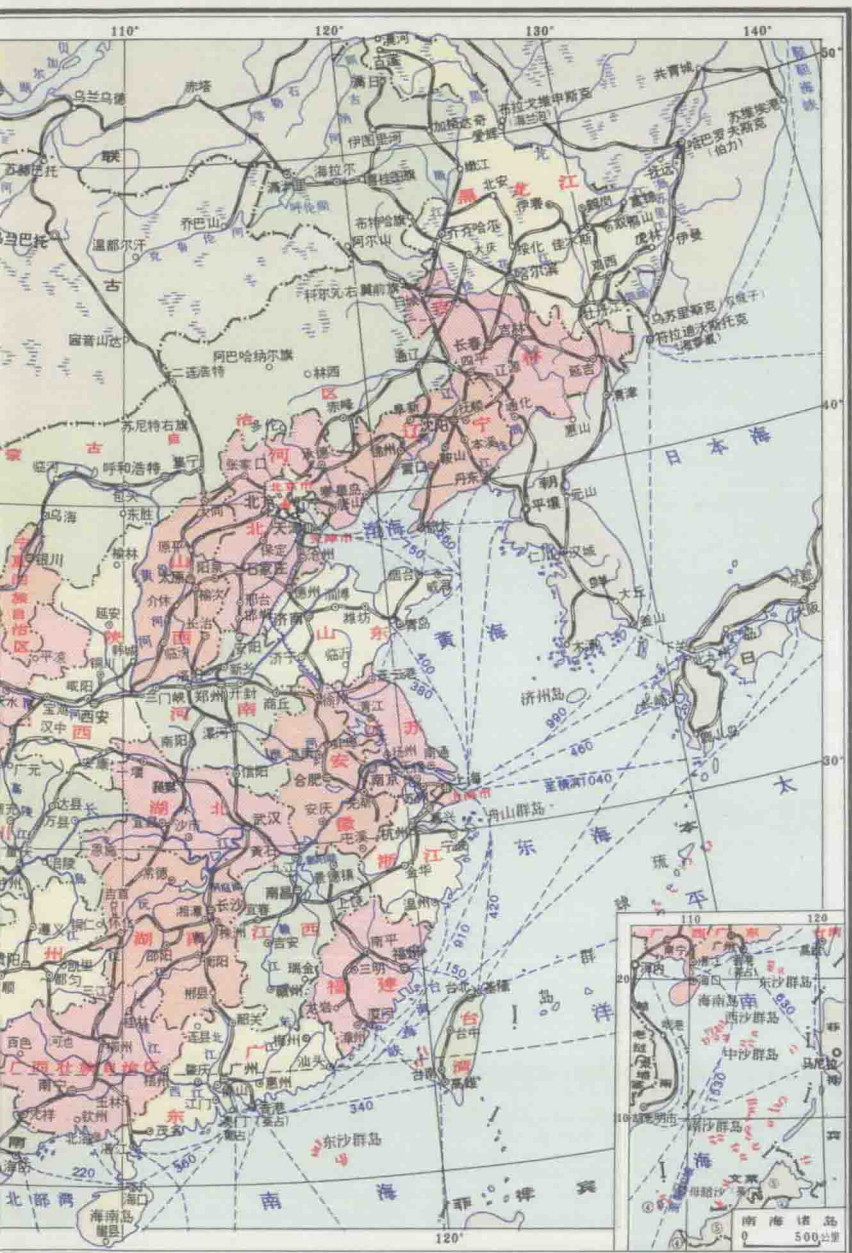
1. 中国政区
2. 吉林省政区
3. 吉林省地形
4. 吉林省交通
5. 长春市
6. 长春市郊区
7. 长春市街区
8. 农安县
9. 德惠县
10. 榆树县
11. 九台县
12. 双阳县
13. 吉林市
14. 吉林市郊区 永吉县
15. 吉林市街区
16. 舒兰县
17. 蛟河县
18. 桦甸县
19. 磐石县
20. 延边朝鲜族自治州
21. 延吉市 延吉县 图们市
22. 和龙县
23. 安图县
24. 敦化县
25. 汪清县
26. 珲春县
27. 通化地区
28. 通化市 通化县
29. 浑江市
30. 长白朝鲜族自治县
31. 抚松县
32. 靖宇县
33. 辉南县
34. 海龙县
35. 柳河县
36. 集安县
37. 四平地区
38. 四平市 梨树县
39. 辽源市
40. 东丰县
41. 伊通县
42. 怀德县
43. 双辽县
44. 白城地区
45. 白城市 镇赉县
46. 大安县
47. 扶余县
48. 前郭尔罗斯蒙古族自治县
乾安县
49. 长岭县
50. 通榆县
51. 洮安县

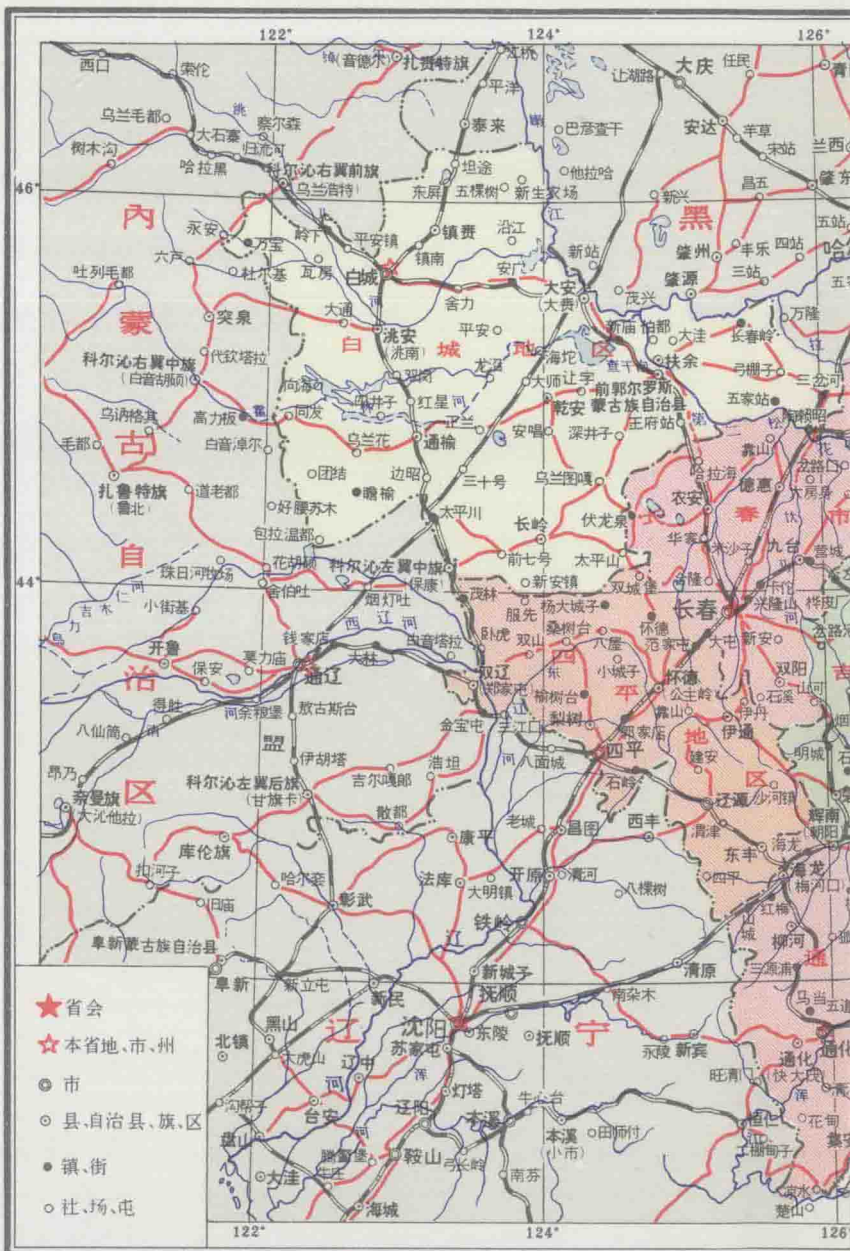
中华人民共和国 行政 区

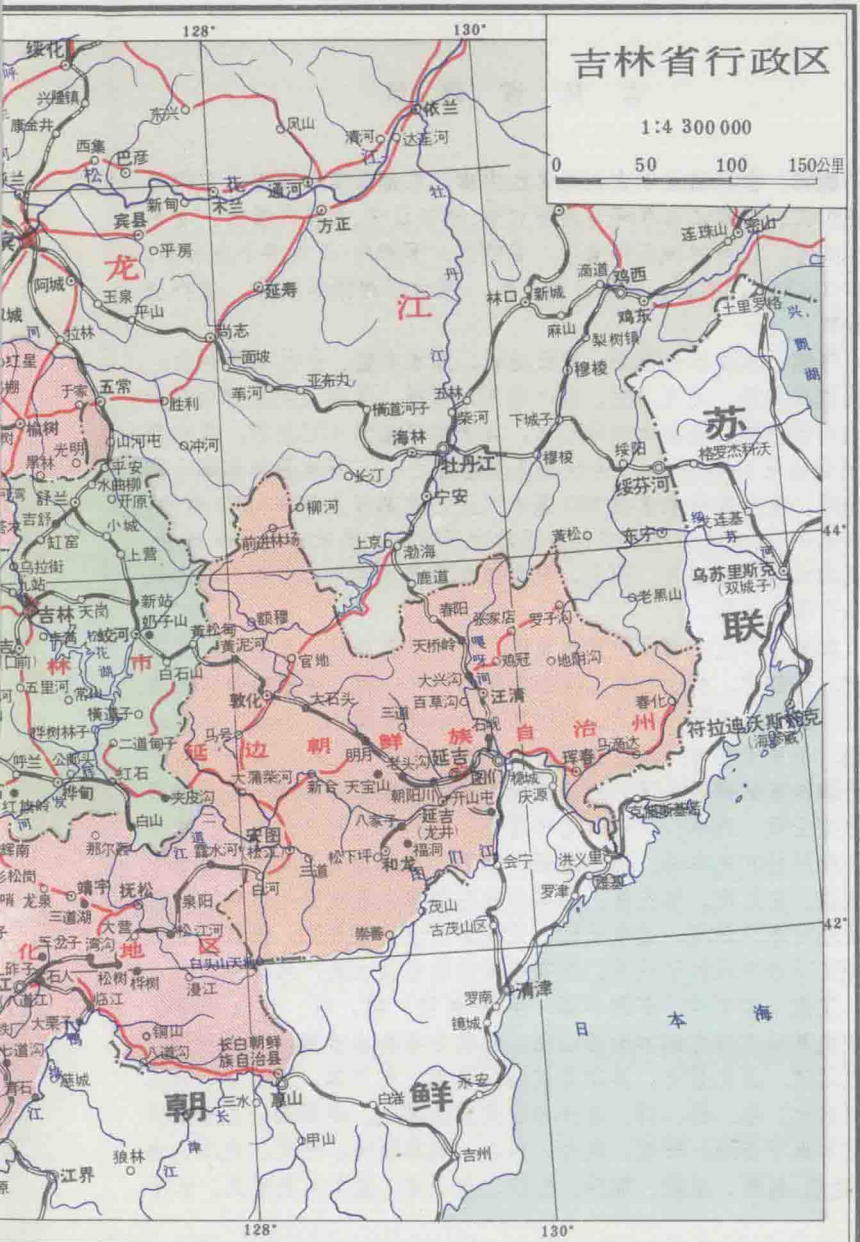
1:25 000 000

0 250 500 750公里









吉林省政区

概况 吉林省位于东北地区的中部，东部与苏联接壤；东南部以图们江、鸭绿江为界河与朝鲜相望；南邻辽宁、西接内蒙古、北界黑龙江省。以吉林城而得省名，简称吉。面积约18万多平方公里。人口2149万，有汉、朝鲜、满、回、蒙古、锡伯等民族。省会驻长春市。

气候 本省冬长寒冷，夏短温暖，降水丰富。春秋两季风大，常有寒潮入侵，天气多变。由于地形的影响，全省温度分布为自东部向西部递增。全省大部分地区，年平均气温为 4°C 左右，而东部（局部山区）为 0°C ，为我国低温地区之一。降水量自东部向西部递减，全省年降水量在400毫米以上，东部多为700—800毫米，高者达1000毫米以上，中部及西部地区由700毫米减到500毫米，最低的减到400毫米。因此，自东部向西部有明显的湿润、半湿润和半干旱的差异。

农业 本省中部耕地最为集中，为主要农业区；东部农、林业并重，西部农、牧业并举。全省农作物一年一熟。主要粮食作物有稻米、玉米、高粱、谷子。其他粮食作物还有糜子、小麦、荞麦、早稻、小豆绿豆等。本省为我国大豆的重要产区之一，多分布在中部平原和东部部份山区。经济作物以甜菜、烟草为重要。其他经济作物有亚麻、线麻、苘麻、向日葵等。山地林区出产的人参、鹿茸等名贵药材和中草药。还产蘑菇、木耳、山葡萄等土特产；森林中有紫貂、东北虎、梅花鹿、熊等珍贵毛皮兽及其他野生动物。西部白城地区草原辽阔，适宜放牧，以绵羊为主。松花江、嫩江、第二松花江下游河段和松花湖、月亮泡等为本省淡水鱼产区。

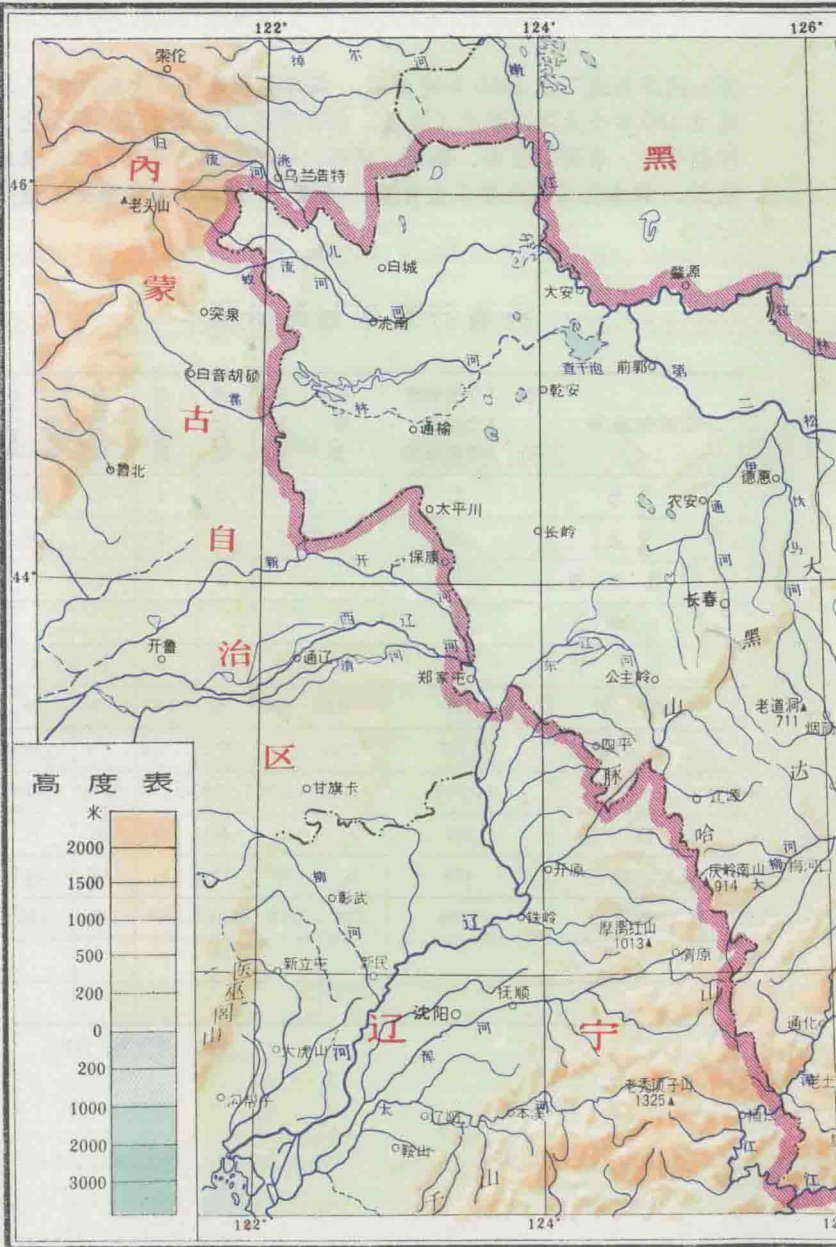
工业 本省地下资源丰富，主要有铁、煤、铜、油页岩等。铁矿主要分布在东部和南部山区。煤的分布相当普遍，已开采的煤矿以辽源、通化最大，其次为蛟河、营城、舒兰等；油页岩分布在桦甸等地。铜、铅、锌、金分布在天宝山等地。建国后，充分利用地上和地下资源，采煤、电力、冶金、机械制造、光机、化工、木材、造纸、制糖、酿酒、制药、纺织、电子等工业都发展迅速。长春

第一汽车制造厂于1956年建成后，每年为国家生产大批汽车。还建立100多个大中型化工企业，初步形成以基本化工原料为主，包括化肥、农药、医药、酸碱、塑料、合成纤维、石油化工、焦油化工、林木化工的化学工业体系。长春、吉林为本省重要工业中心。


全省行政区划统计表

省辖市地州	总 2个省辖市 3个地区 计 1个自治州	长 春 市	吉 林 市	通 化 地 区	四 平 地 区	白 城 地 区	延 边 朝 鲜 族 自 治 州
市	7			2	2	1	2
县	36	5	5	7	6	7	6
自治县	2			1		1	
市辖区	9	5	4				
合 计	54	10	9	10	8	9	8
人民公社	860	173	109	163	142	178	94
生产大队	9,752	1,626	1,631	1,515	1,754	1,906	1,320
生产小队	60,086	14,724	10,135	7,574	11,726	10,699	5,228
镇	105	11	12	34	12	19	17
街道办事处	428	30	95	124	54	70	55
居民委员会	3630	726	772	744	460	580	348

(截止1979年7月止)



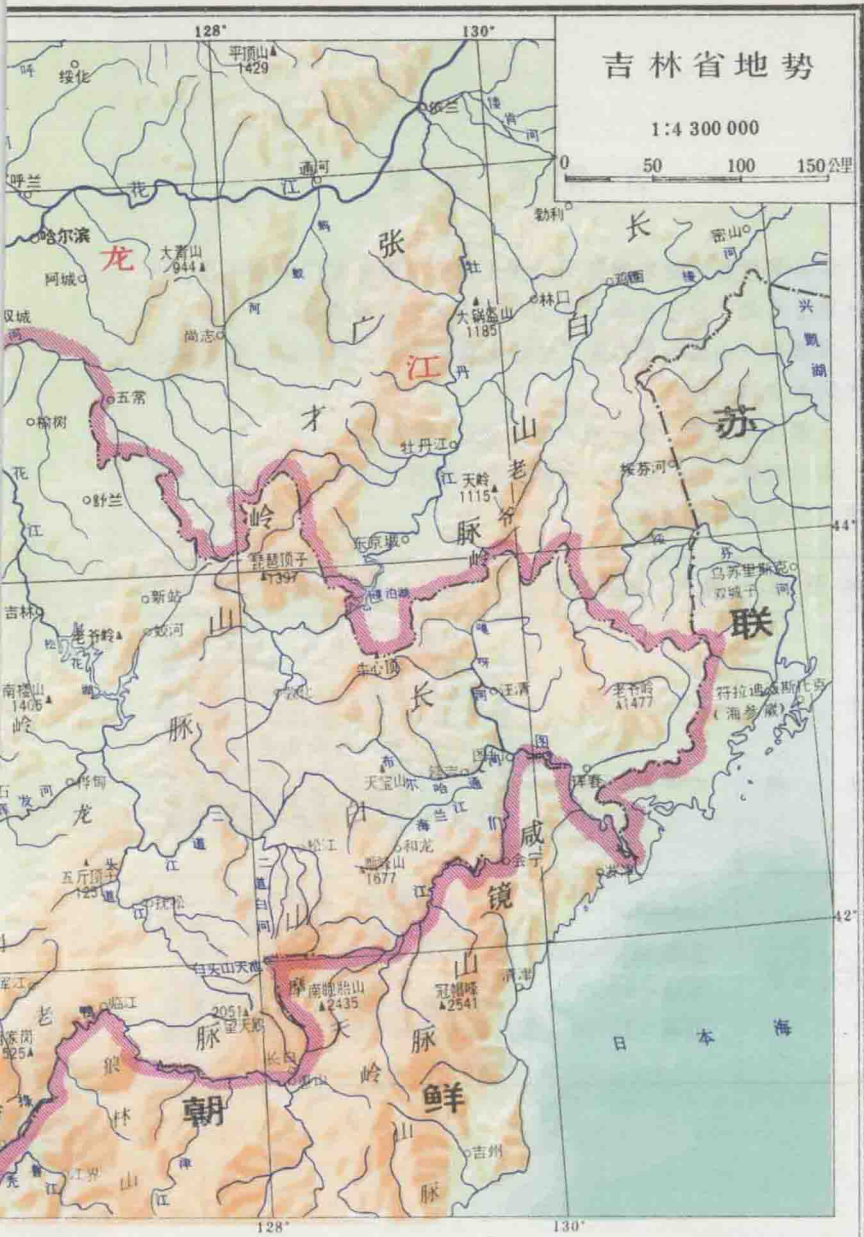
高度表



吉林省地势

1:4 300 000

0 50 100 150公里



吉 林 省 地 形

吉林省地势大致东南部高，西北部低中西部有广大的平原。东南部有着名的长白山主峰白头山为我国东北的最高峰。

东部长白山区西缘的张广才岭山脉和龙岗山脉以西，至大黑山脉之间为吉林丘陵。

大黑山脉以西，是一望无际的松辽平原中部。

如以地势、地形特征、水网分布、地质构造等条件，全省又可分为八个地貌类型区域。

地 形 区	高度(海拔米)	地 貌 特 征
长 白 山 地	700—1,100 山峰 > 1,000	全省最高地区，地面起伏大，为一面积广大、被玄武岩覆盖的熔岩高原，熔岩分布以白头山为中心，半径100公里，厚200—500米，白头山是典型的锥状火山体，白头山天池为火山湖，出口处有我省最高的瀑布(落差68米)，著名江河多发源此区。
延边山地	500—800 丘陵 300—400 谷地 < 200 山峰 > 1,000	山岭绵延，走向呈东北~西南，丘陵盆地广泛分布，有琿春、延吉、和龙、汪清、明月、罗子沟、安图等构造盆地，其中以琿春盆地最大，图们江下游防川的沼泽地海拔仅5米，为全省最低地。