

CHINA ROAD ATLAS

中国交通 地图集

清晰易读

图幅版面超大，设计新颖，更加易于阅读

公路信息

详实反映全国高速公路，国道，省道，县乡道各等级公路

铁路信息

全面反映全国铁路及其站点分布等铁路信息

城市交通

详细表示城市道路主骨架，立交桥，出入口通道及交通管制范围等城市交通信息



西安地图出版社



CHINA TRANSPORTATION MAPS

中国交通 地图集

中国交通
地图集

中国交通
地图集

CHINA ROAD ATLAS
001212927

F5
247

中国交通 地图集

清晰易读

图幅版面超大，设计新颖，更加易于阅读



公路信息

详实反映全国高速公路，国道，省道，县乡道各等级公路

铁路信息

全面反映全国铁路及其站点分布等铁路信息

城市交通

详细表示城市道路主骨架，立交桥，出入口通道及交通管制范围等城市交通信息

贵阳学院图书馆



GYXY1212927



西发地图出版社

图书在版编目 (CIP) 数据

中国交通地图集 / 西安地图出版社编. — 西安: 西安
地图出版社, 2007.1

ISBN 978-7-80670-974-0

I. 中... II. 西... III. 交通图—中国—地图集
IV. F512.99-641

中国版本图书馆CIP数据核字 (2006) 第135902号



中国交通地图集

西安地图出版社编制出版发行

(西安市友谊东路334号 邮政编码 710054)

西安地图出版社印刷厂印刷 新华书店经销

开本 889毫米×1194毫米·1/16 11.0印张

2007年1月第1版 2007年1月第1次印刷

印数: 00001-15000

ISBN 978-7-80670-974-0

定价: 34.00元

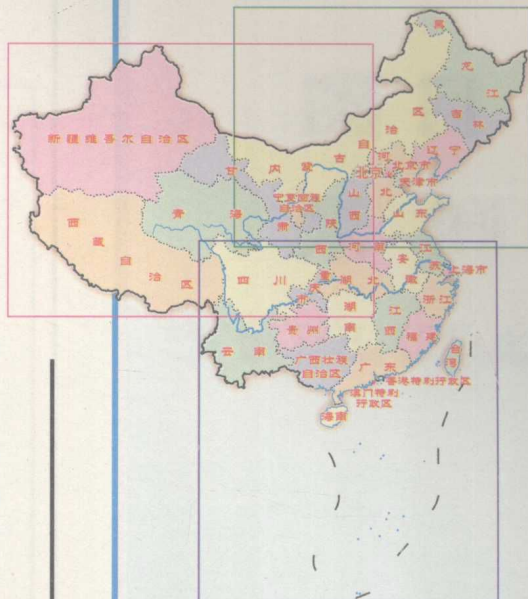
审图号: GS(2006)728号

西安地图出版社通过ISO9001国际质量体系认证

本图册中国国界线系按照中国地图出版社1989年出版的

1:400万《中华人民共和国地形图》绘制

图例.....	1
中国政区.....	2-3
中国高速公路及国道.....	4-5
东北部公路交通.....	6-7
东南部公路交通.....	8-9
西部公路交通.....	10-11
北京市	12-13
北京.....	14
天津.....	15
天津市	16-17
京津唐地区.....	18-19
河北省北部	20-21
河北省南部	22-23
石家庄 承德 唐山 秦皇岛.....	24
太原 阳泉 大同 长治.....	25
山西省北部	26-27
山西省南部	28-29
内蒙古自治区西部 包头.....	30-31
内蒙古自治区东部 锡林浩特.....	32-33
河套平原交通 呼和浩特.....	34
沈阳 本溪 营口 抚顺 锦州.....	35
辽宁省西部 大连.....	36-37
辽宁省东部 鞍山.....	38-39
吉林省西部	40-41
吉林省东部	42-43
长春 吉林 四平 延吉.....	44
哈尔滨 大庆 绥芬河.....	45
齐齐哈尔 鹤岗 牡丹江 佳木斯.....	46
黑龙江省北部	47
黑龙江省南部	48-49
沪宁杭地区	50-51
上海市	52-53
上海.....	54
南京 苏州 无锡.....	55
江苏省北部	56-57
江苏省南部	58-59
扬州 常州 徐州 连云港.....	60
杭州 宁波 绍兴 温州 金华.....	61
浙江省北部	62-63
浙江省南部 嘉兴.....	64-65
安徽省北部	66-67
安徽省南部	68-69
合肥 芜湖 马鞍山 蚌埠.....	70
福州 泉州 漳州 厦门.....	71
福建省北部	72-73
福建省南部	74-75
江西省北部	76-77
江西省南部	78-79
南昌 九江 赣州 鹰潭.....	80
济南 青岛 威海 烟台.....	81



中国交通地图集

ZHONGGUO JIAOTONG DITUJI

目

录

CONTENTS

中国交通地图集

ZHONGGUO JIAOTONG DITUJI

山东省西部 淄博	82-83
山东省东部 潍坊	84-85
河南省西部	86-87
河南省东部	88-89
郑州 新乡 开封 洛阳	90
武汉 宜昌 襄樊	91
湖北省西部	92-93
湖北省东部 荆州	94-95
湖南省北部	96-97
湖南省南部	98-99
长沙 株洲 岳阳	100
广州 深圳 揭阳	101
广东省西部 湛江	102-103
广东省东部 汕头	104-105
珠江三角洲地区	106-107
韶关 东莞 珠海 惠州 佛山	108
南宁 桂林 柳州	109
广西壮族自治区西部 北海	110-111
广西壮族自治区东部	112-113
海南省	114-115
海口 三亚	116
重庆	117
重庆市	118-119
四川省西部	120-121
四川省东部	122-123
成都 自贡 乐山 绵阳 内江	124
贵阳 六盘水 遵义 铜仁	125
贵州省西部	126-127
贵州省东部	128-129
云南省西部	130-131
云南省东部	132-133
昆明 曲靖 大理 丽江	134
拉萨 日喀则	135
西藏自治区	136-137
陕西省北部	138-139
陕西省南部	140-141
西安 汉中 宝鸡 咸阳	142
兰州 天水 白银 嘉峪关	143
甘肃省西部	144-145
甘肃省东部	146-147
青海省	148-149
西宁 格尔木 德令哈	150
银川 吴忠 石嘴山	151
宁夏回族自治区	152-153
新疆维吾尔自治区西部	154-155
新疆维吾尔自治区东部	156-157
乌鲁木齐 克拉玛依 哈密 石河子	158
香港特别行政区	159
香港岛·九龙	160
澳门特别行政区 澳门半岛	161
台湾省	162-163
台北 高雄	164
地名索引	165-172

省 域 图

★	首都	——	县乡道
●	省级行政中心	—天津至大连—	航海线
◎	地级行政中心	——	双线河 桥梁
喀什	州、盟、地区行署驻地	——	干涸河
○	县级行政中心	——	河流 水库 拦水坝
○	乡、镇、村	——	盐田
未定界	国界	——	运河及渠道
——	省级界	——	沼泽
——	特别行政区界	——	沙漠
建筑中	铁路	● 崑山	旅游点
——	高速公路及出入口、里程	✈ 船	机场、港口
——	高速公路服务区收费站	昆 仑 山	山脉名
——	建筑中高速公路	X 祁连山 ▲ 6547	山隘 山峰及高程
——	国道及编号、里程	——	长城
——	省道及里程	——	真形居民地

图

例

LEGEND

中国交通地图集

城 市 图

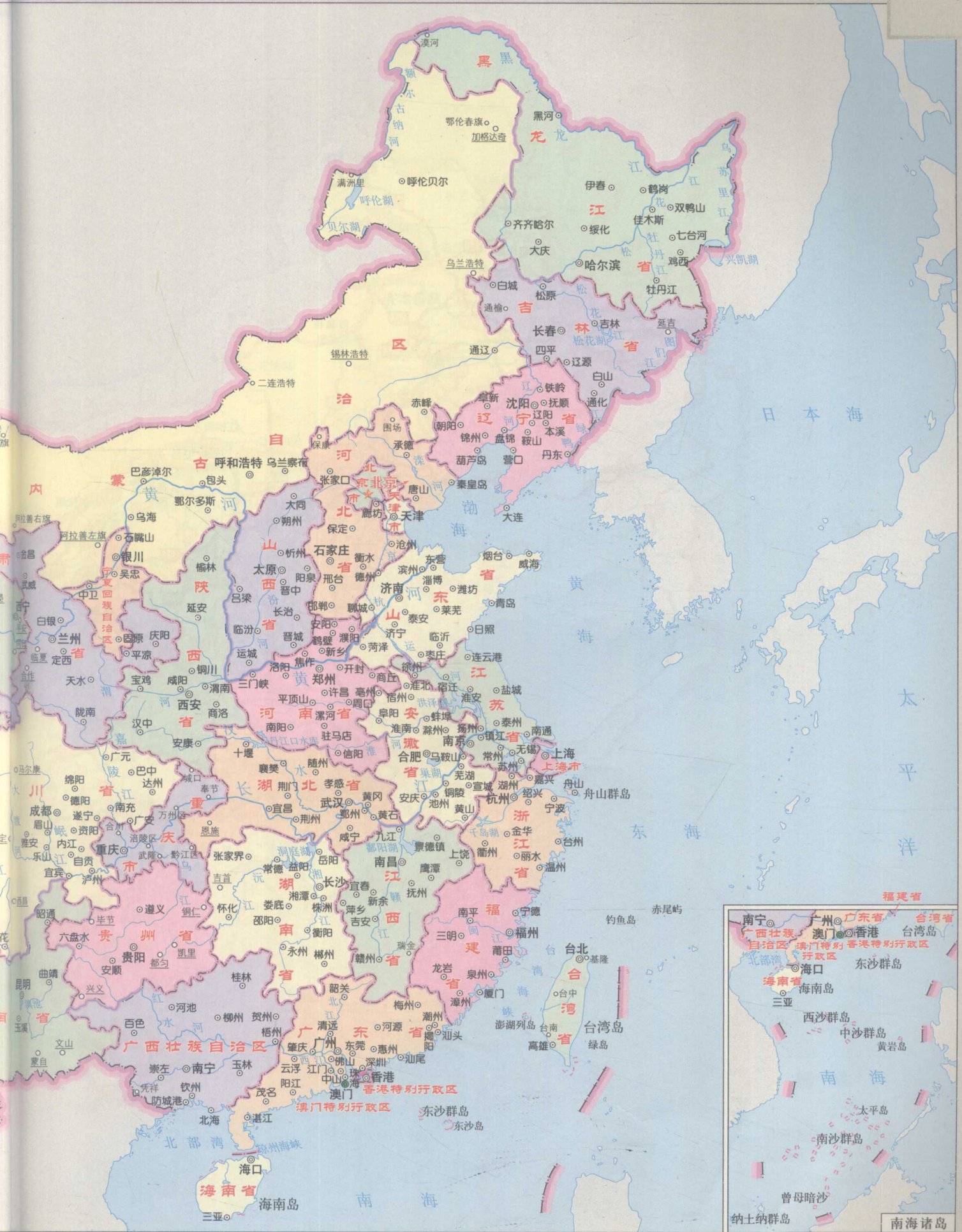
★ ★	政府驻地	●	景点
⊕	交警部门	●	企事业单位
⊕	立交桥	——	高速公路及出入口
107	国道编号	——	铁路及车站
○	加油站	——	在建 地铁、轻轨及车站
⊕	停车场	——	车辆过境路
⊕	汽修厂	——	隧道
◇	医院	——	索道
⊕	学校	——	城墙
⊕	汽车站	——	街区
⊕	宾馆、大厦、饭店	——	公园、绿地
⊕	体育场	——	

ZHONGGUO JIAOTONG DITUJI



图例

- ★ 首都
- ◎ 省级行政中心
- 地级行政中心
- 县级地、州、盟政府
- 县级行政中心



中国高速公路及国道

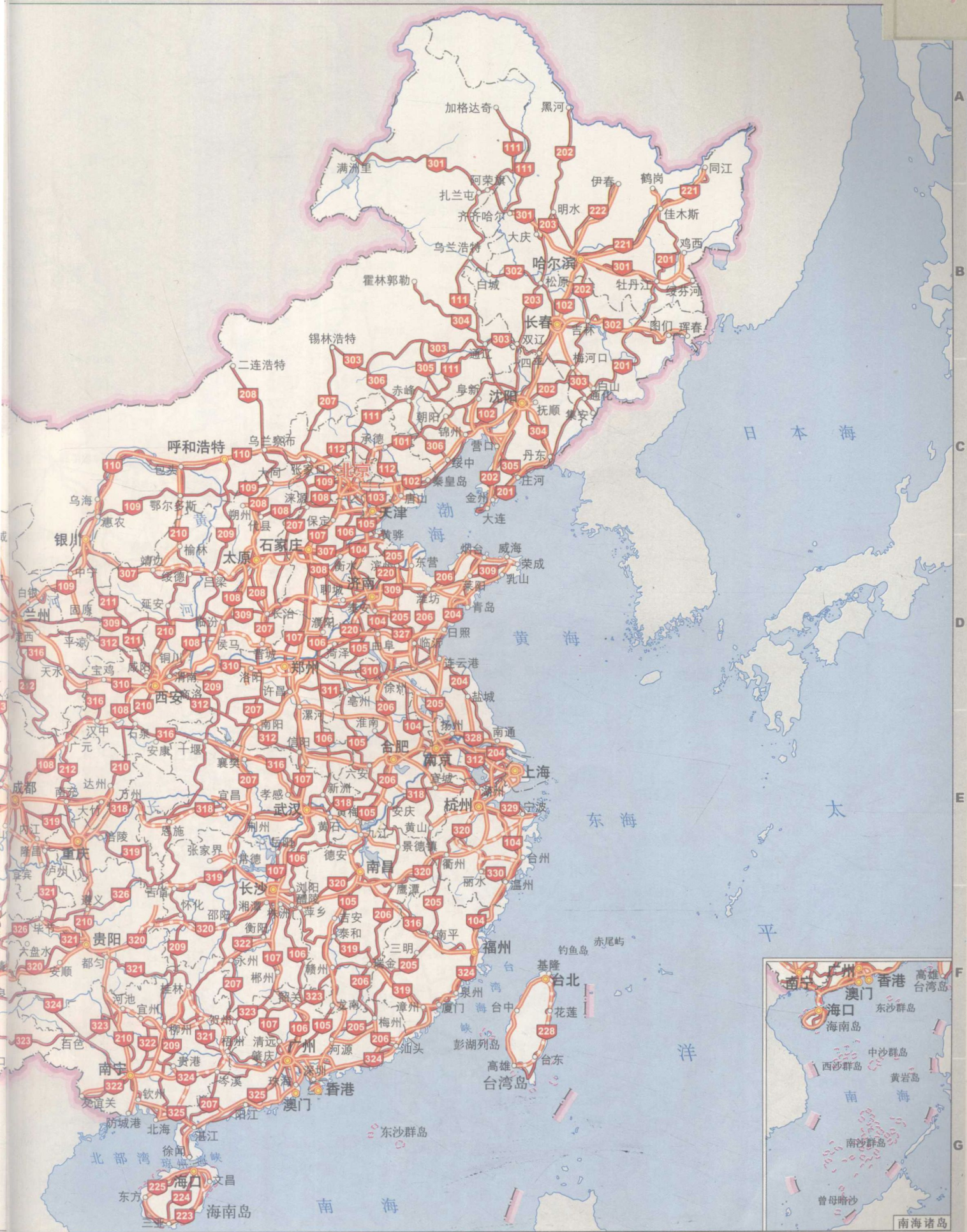
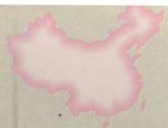
比例尺 1 : 16 000 000

0 160 320 480 640 km



图例

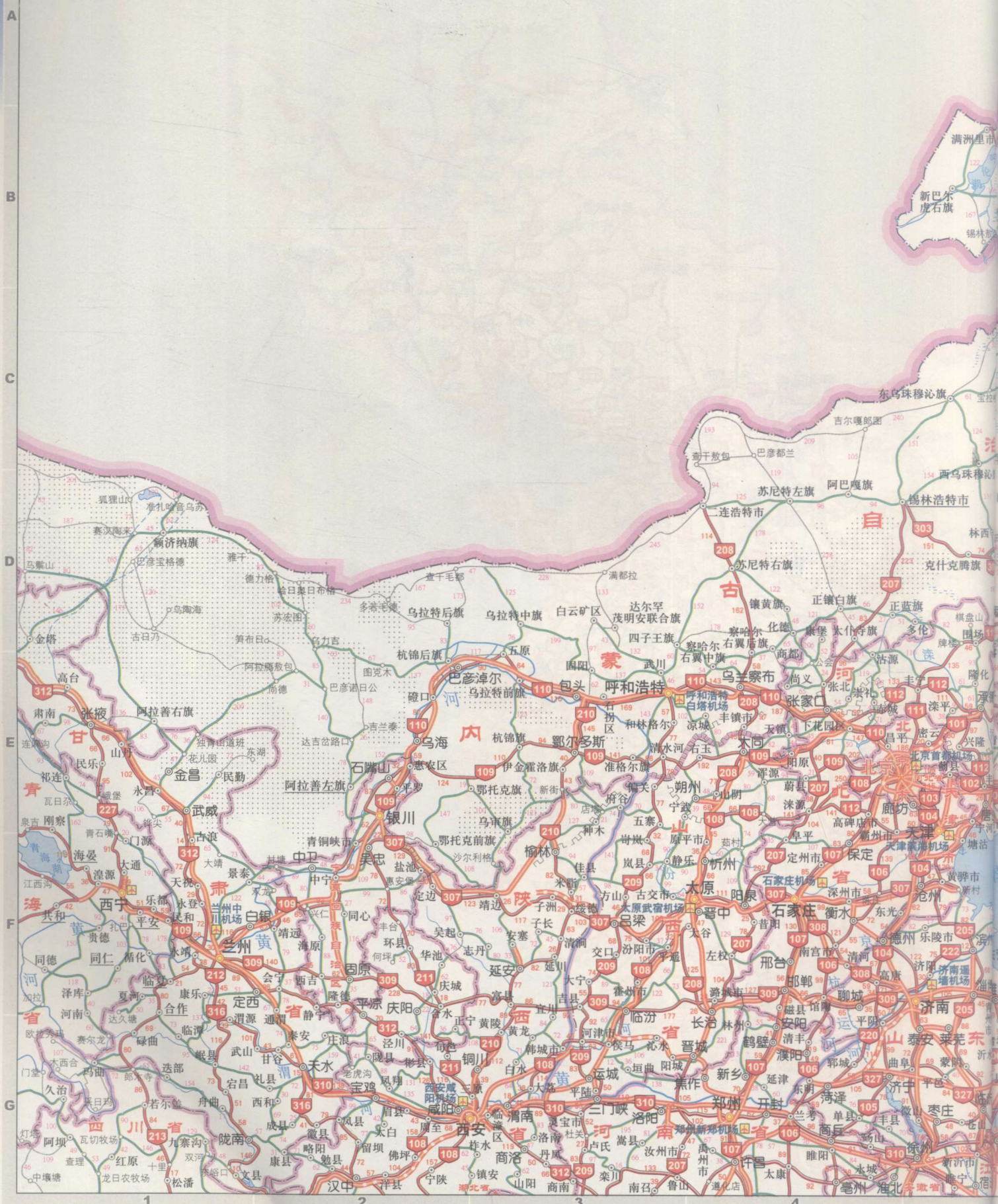
- ★ 首都
- 省级行政中心
- 省级以下城镇

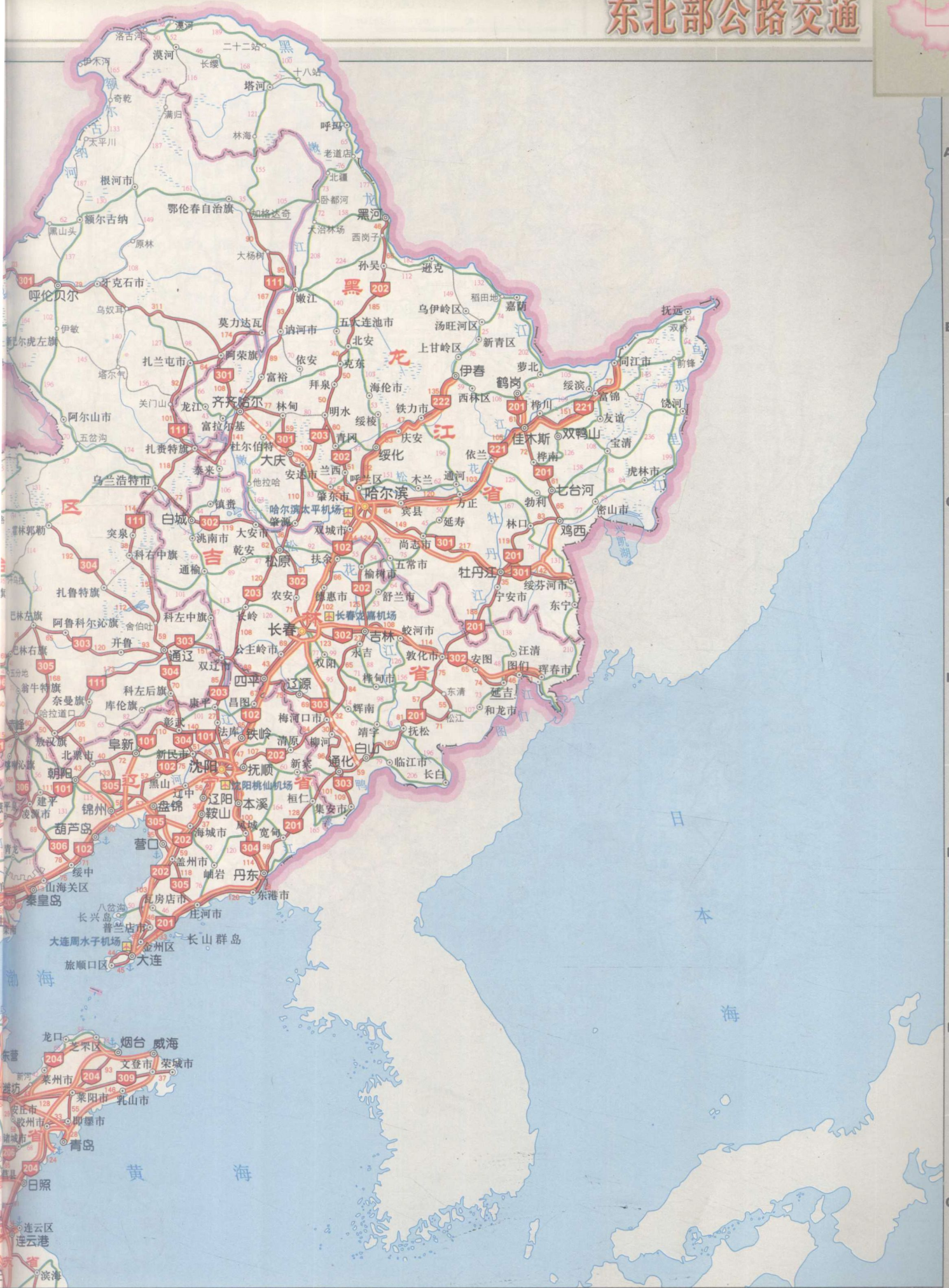



东北部公路交通

比例尺 1 : 8 300 000
0 83 166 249 332km

中国交通地图集




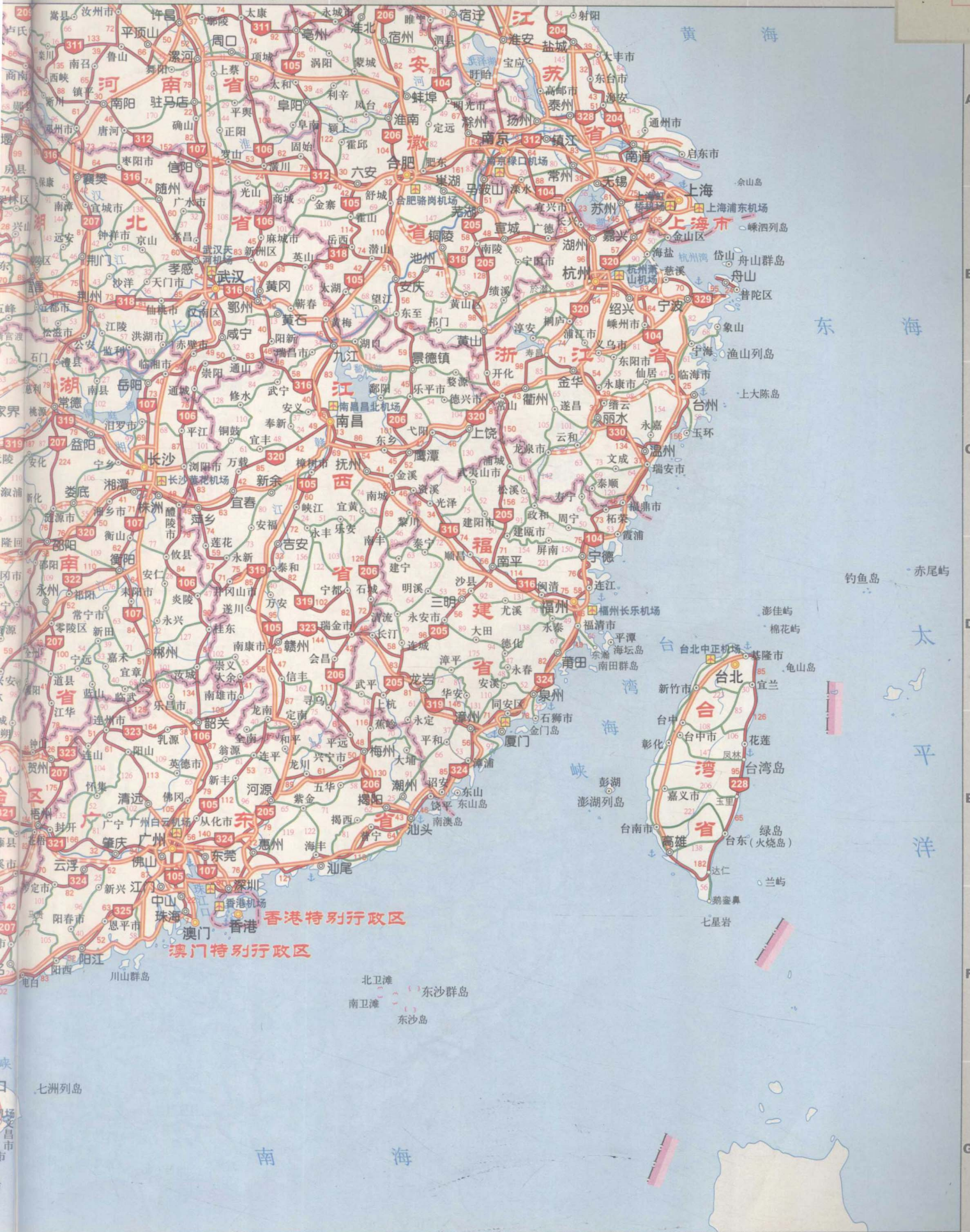


东南部公路交通

比例尺 1:7 000 000
0 70 140 210 280 km

中国交通地图集





A
B
C
D
E
F
G

1

2

3

4

