

著名历史地理学家**葛剑雄**推荐



看版图 学俄罗斯历史

陆运高 著


快乐地阅读历史 形象地理解历史 生动地感知历史

古代俄罗斯有多大？透明的俄罗斯版图和历史版图对照，古今俄罗斯，一目了然

新颖的俄罗斯历史节目单——俄罗斯历史版图简明一览表，一清二楚

图文并茂、雅俗共赏、亦庄亦谐的俄罗斯简史，一气呵成

漫画小人“天知一半”妙趣横生的精彩点评，一语破的


 中国地图出版社




透明地图



看版图学俄罗斯历史

 陆运高 著

 中国地图出版社
北京

图书在版编目 (CIP) 数据

看版图学俄罗斯历史 / 陆运高著. -- 北京 : 中国
地图出版社, 2014.4

(看版图学历史系列丛书)

ISBN 978-7-5031-8314-0

I. ①看… II. ①陆… III. ①俄罗斯-历史-通俗读
物②版图-俄罗斯-地图集 IV. ①K512.09②K995.12

中国版本图书馆CIP数据核字(2014)第042290号

出版发行	中国地图出版社	邮政编码	100054
社 址	北京市西城区白纸坊西街3号	网 址	www.sinomaps.com
电 话	010-83543902 83543949	经 销	新华书店
印 刷	北京市大天乐投资管理有限公司		
成品规格	297mm×210mm	印 张	11
版 次	2014年4月第1版	印 次	2014年4月北京第1次印刷
印 数	0001-3000	定 价	43.80元

书 号 ISBN 978-7-5031-8314-0/K·4854

审 图 号 GS (2013) 2183号

本书中国国界线系按照中国地图出版社1989年出版的1:400万《中华人民共和国地形图》绘制
如有印装质量问题, 请与我社发行部联系调换

本书中有部分插图来源于互联网, 请插图作者与本书作者联系, 邮箱: luyungao68@163.com



序言

“丛书”二字，始见于唐陆龟蒙的《笠泽丛书》。

不知道陆龟蒙是否是陆运高的先祖？如果不是，那真是无巧不成书——前有古人陆龟蒙的丛书撰了四卷，后有来者陆运高的丛书写了四本：《看版图学中国历史》、《看版图学美国历史》、《看版图学英国历史》、《看版图学俄罗斯历史》。

陆运高先生希望我为其丛书的出版说几句话，我也乐意从命。只是由于杂事丛脞，书稿搁了好几个月尚未通读一遍，而出版社发行在即，不能再拖。本来，该说的话在前一序中已说得差不多了。因此，我想出一个既能偷懒，又能应命的办法，在前一序的基础上稍加几段话，希望能对此丛书的推广有所帮助。

2005年8月，《看版图学历史丛书》的第一本《看版图学中国历史》即将问世（2006年1月香港中华书局出版），陆运高先生索序于我，我曾在此书的序中写过下面这些话：

先师谭其骧（季龙）先生有言：“历史好

比演剧，地理就是舞台；如果找不到舞台，哪里看得到戏剧！”

历史和地理是密不可分的。例如古今地名的变化，我们就必须了解。如果不了解，不是找不到这个地名，就是张冠李戴，以致无法理解本来很明白的历史事实。中学语文课本曾选用了唐朝诗人岑参的《白雪歌送武判官归京》。根据作者的描述，他在“忽如一夜春风来，千树万树梨花开”的景况下，在轮台目送武判官进天山。今天的轮台，离天山数百千米，在轮台无论如何也看不到天山。但如果了解唐朝的轮台是在今乌鲁木齐附近，这个疑问就不存在了。又如，北宋覆灭后，赵构在南京即位，又在金兵的追逼下逃到扬州，再渡过长江。如果以为这个南京就是今天的南京，就无法理解当时的军事形势：既然金兵是从北向南进军的，赵构为什么还要从南京北上逃到扬州？这不是正中（金兵的）下怀吗？实际上，北宋的南京是今天河南省的商丘。由此南下，沿着当时的汴渠，渡过淮水，逃到扬州，这样的逃跑路线就顺理成章了。

除了古今地名的变化，中国历史疆域的变迁也是历史地理学的必修课。不用说一般读者，即使是专家学者或者伟人巨子，读历史也必须借助专门的工具书。

1955年在中南海怀仁堂召开全国人民代表大会时，毛泽东遇到历史学家吴晗，就谈到读历史书时往往不知道一些地名的今地，问他有什么书可查。吴晗推荐了杨守敬的《历代舆地图》，又说明此图的不便之处，建议加以重编改绘。毛泽东随后批示同意。吴晗受命组织并主持“重编改绘杨守敬《历代舆地图》委员会”，并推荐先师担任主编。由于种种原因，毛泽东到1976年逝世时尚未看到这一成果，他床旁成堆的常用书中还只能放着顾颉刚在上世纪50年代所编的一册《中国历史地图集》。

由先师主编的《中国历史地图集》9册终于在1988年出全，至今还是世界上最权威的中国历史地图，也是学术界和社会各界了解中国历史的疆域、政区、地名和自然地理要素最有用的工具书。但是，《中国历史地图集》的读者对象主要是专家学者，因此没有配以相应的文



字解读，而且“如此巨著，怎能普及，怎能为广大读者服务？”（先师谭其骧语，引自《简明中国历史地图集》前言）

1990年，先师又主编出版了《简明中国历史地图集》，虽已配有文字解读，但也仅以政区及地名的古今变化为主，没有图文并茂地阐述中国简史。

要读懂《中国历史地图集》，了解中国历史疆域的变迁，并且加以综合分析，还不是一般读者所能做到的，至少需要有关专家加以辅导或说明。但这恰恰是历史学家和历史地理学家们长期以来的薄弱环节，即缺乏面向大众的通俗历史读物，其中更缺乏能从地理环境和空间分布角度来阐述历史的通俗读物。所以，当我收到陆运高先生的书稿并粗略看了一部分后，就感到这是一种新的尝试，做了我们一直想做而来不及做的事。

一个国家的历史版图，是一个国家的历史不可或缺的组成部分。由于一般读者对外国的历史地理状况了解更少，看版图学历史这一功能尤其重要。

由于历史的原因，很多国家都有飞地（指某国的、与本国主体领土不相毗连的领土）。例如美国的飞地阿拉斯加，面积约148万平方千米，是当今世界最大的飞地。可能很多读者都

知道，阿拉斯加是俄罗斯帝国在1867年，以720万美元的价钱卖给美国的。但是，可能很多读者都没有仔细计算过，这笔地产交易是古今中外价格最低廉的地产交易——用720万美元购买约148万平方千米的土地，平均每英亩土地的价钱不到两美分。如果换算成今天的人民币和亩的话，平均每亩土地的价钱只需2分钱人民币！

为什么俄罗斯帝国当年要贱卖阿拉斯加？对于这笔地产交易的来龙去脉，陆运高先生独树一帜，巧妙地运用看版图学历史的方式方法，通过简明、通俗、生动、活泼的语言，图文并茂、妙趣横生地作了介绍。

读了意趣盎然的《看版图学美国历史》，我们就会清楚，美国除了购买阿拉斯加，还向拿破仑购买了路易斯安那，向西班牙购买了佛罗里达，向墨西哥“购买”了得克萨斯、加利福尼亚等地区，是当今世界唯一的大“买国”——美国有三分之二以上的国土是花钱买来的。当然，其中约有一半土地是用“霸王买地”的方式买来的……

陆运高先生自称并非历史专业人士，“是个拾遗补漏的家伙”。但是，他的“拾遗补漏”不但涉及中国的历史地理，还涉及美国、英国、俄罗斯的历史地理。美国、英国、俄罗斯的历史地理非我所长，本应无从置喙。但

是，我还是乐意将陆先生这套富有特色的丛书推荐给读者，希望有更多类似陆先生一样“拾遗补漏的家伙”，多出一些图文并茂、通俗生动的历史地理读物。

葛剑雄

2013年9月



2005年葛剑雄教授(左)和陆运高的合影

(葛剑雄：中国著名历史地理学家、复旦大学教授)



目录

引言	1	第十三节 王朝混乱时期〔1598年—1613年〕	58
俄罗斯简介	6	第三章 罗曼诺夫王朝〔1613年—1917年〕	62
看版图学俄罗斯历史简明一览表	9	第一节 王朝初期的沙皇〔1613年—1689年〕	62
第一章 史前时期的斯拉夫人〔约公元前800年—公元9世纪〕	19	第二节 “俄罗斯帝国之父”彼得大帝〔1689年—1725年〕	66
第二章 留里克王朝〔862年—1598年〕	22	第三节 “短命沙皇时期”〔1725年—1762年〕	69
第一节 留里克托孤奥列格〔862年—912年〕	22	第四节 德国血统的叶卡捷琳娜二世〔1762年—1796年〕	72
第二节 从伊戈尔到斯维亚托斯拉夫〔912年—972年〕	25	第五节 俄国的教育、文化和科学〔17世纪—18世纪〕	75
第三节 基辅罗斯的鼎盛时期〔972年—1054年〕	28	第六节 拿破仑称霸和“欧洲的救世主”〔1796年—1830年〕	78
第四节 基辅罗斯的“春秋战国”时期〔1054年—1237年〕	31	第七节 “欧洲宪兵”尼古拉一世〔1825年—1855年〕	81
第五节 罗斯被金帐汗国征服和统治时期〔1237年—1480年〕	34	第八节 “解放者”亚历山大二世〔1728年—1861年〕	84
第六节 立陶宛蚕食罗斯公国〔1237年—1430年〕	37	第九节 俄国早期的工业和铁路〔19世纪60年代〕	87
第七节 莫斯科公国的起源〔1283年—1303年〕	40	第十节 霸占中国领土和侵略中亚国家〔1831年—1864年〕	90
第八节 莫斯科公国的崛起〔1303年—1389年〕	43	第十一节 北极熊和阿拉斯加〔1728年—1867年〕	93
第九节 莫斯科公国的扩张〔1389年—1462年〕	46	第十二节 沙俄称霸中亚〔1865年—1899年〕	96
第十节 伊凡三世〔1462年—1505年〕	49	第十三节 沙俄及列强妄图瓜分中国〔19世纪末—20世纪初〕	99
第十一节 叶莲娜传奇〔1508年—1538年〕	52	第十四节 1905年俄国革命	102
第十二节 沙皇伊凡雷帝——伊凡四世〔1533年—1598年〕	55	第十五节 俄国的工业和铁路〔19世纪末—20世纪初〕	105
		第十六节 俄国的教育和科学〔19世纪—20世纪初〕	108



第十七节 俄国的文化和艺术〔19世纪—20世纪初〕	111	第八节 苏联的霸权主义〔1939年—1940年〕	141
第十八节 第一次世界大战中的俄国〔1914年—1916年〕	114	第九节 苏联卫国战争	144
第十九节 二月革命和十月革命〔1917年〕	117	第十节 苏联版图极盛时〔1944年—1991年〕	149
第四章 苏俄和苏联〔1917年—1991年〕	120	第十一节 斯大林个人崇拜〔1945年—1953年〕	152
第一节 “一月剧变”和《布列斯特和约》〔1917年—1918年〕	120	第十二节 赫鲁晓夫时代〔1953年—1964年〕	155
第二节 苏俄的分裂和外国武装干涉〔1918年—1922年〕	123	第十三节 勃列日涅夫时代〔1964年—1985年〕	158
第三节 战时共产主义和全国大饥荒〔1918年—1921年〕	126	第十四节 苏联的解体〔1985年—1991年〕	161
第四节 苏联的建立〔1922年〕	129	附录一	164
第五节 俄共(布)党内的激烈斗争〔1922年—1927年〕	132	附录二	168
第六节 苏联的两个五年计划〔1928年—1937年〕	135	主要参考书目	170
第七节 劳改营和大清洗〔1918年—1958年〕	138		




引言 ←

撰写《看版图学俄罗斯历史》之前，有个疑惑一直困扰着我。

俄罗斯，简称俄国。俄文是Россия，用俄语来发音根本就没有元音“俄”（汉语拼音e）；英文是Russia，用英语来发音也根本没有元音“俄”（汉语拼音e）。这个“俄”到底从何而来呢？

本来，俄语的Россия比较接近或者说比较准确的译音应该是“罗斯”，没有“俄”音。英语的Russia比较接近或者说比较准确的译音应该是“拉西阿”，也没有“俄”音。

明清时期，俄罗斯曾被译为“罗刹”，虽然有轻蔑和诋毁之意，但在译音上还比较接近。

后来，为什么我们的先辈把“罗斯”或者“罗刹”翻译成“俄罗斯”，加了一个“俄”音呢？

我请教了几位俄罗斯历史专家和俄语学家，还花了许多时间查找资料，才解惑。

原来，俄罗斯位于中国北方，最早接触俄罗斯的中国人是中国北方的民族，他们说阿尔

“天知一半”自报家门

“Hi”！各位看官，我是天知一半。为什么叫这个名字？因为我见多识广，手指天，天知一半，脚踏地，地全知完，所以世人称我为“天知一半地知完”，简称“天知一半”。

最近闲来无事，觉得“看版图学历史”的创意很新颖。用透明胶片印制成俄罗斯的标准版图活页，灵活地和俄罗斯的历史版图重叠对照，这真是简便而又一目了然的看版图学历史的好方法。

因此，借《看版图学俄罗斯历史》的一隅之地，我插科打诨，胡乱点评起来。


各位看官，为什么说“罗刹”有轻蔑和诋毁之意？原来，罗刹乃印度神话中的恶魔、恶鬼。男罗刹专食人的血肉，女罗刹则如艳丽的妇人，富有魅人之力，也专食人的血肉。



吃人罗刹



泰语(包括蒙古语、通古斯语等)，没有把r放在词首的习惯，要发r音就得在前面加个元音，

如柯尔克孜语说Rus就要说Orus，蒙古语说Rus也要说Oros，于是“罗斯”（Rus）就成了俄罗斯（Orus）。我们的先辈翻译家顺其自然，根据汉语“从邻称”的习惯，把“罗斯”翻译成“俄罗斯”，多加了一个“俄”。

“天知一半”点评

“从邻称”：翻译别国的名称时，从自己的邻国获取所译国的名称的译音，从而转译成该国的名称。因此，“从邻称”可能会产生讹译。

例如“印度”，唐朝以前译为“天竺”或者“身毒”，是汉族文人从相邻印度的中亚国家(民族)对印度称呼的译音而转译过来的，明显不准确。唐朝的玄奘“到西天取经”后，根据亲身至印度所闻而改译，才把“天竺”或者“身毒”正名为“印度”。



以后习惯成自然，成了约定俗成的通称，不但“罗斯”成了“俄罗斯”，而且俄罗斯也俄字当头简称为俄国了。



脑筋急转弯

上图中小男孩的“脑筋急转弯”还是有一定道理的，俄罗斯的确是天鹅最多的地方……不过，我们还是“闲话少说，言归正传”吧。

众所周知，俄罗斯是当今世界上版图面积最大的国家。打开今天的世界地图，首先吸引人们眼球的可能就是俄罗斯了——它像一头长9 000千米、高4 000千米的巨大无比的北极熊，趴伏在广阔无垠的欧亚大陆上……

除了版图面积世界最大，俄罗斯还是当今世界上举足轻重的大国之一，是联合国的创始国并且是五个常任理事国之一。但是，在联合国的五个常任理事国中，俄罗斯的历史不算长——仅比美国长一点，不但比不上英国、法国，更远远比不上历史悠久的中国。

如果从862年留里克建立留里克王朝算起，俄罗斯的历史只有1 100多年。而中国，


如果从公元前2070年建立国家雏形的夏王朝算起，已经有4 000多年的历史。

“天知一半”点评

有些历史学家认为，俄罗斯的历史不应从862年算起，应从1283年建立莫斯科公国算起。因为基辅罗斯是俄罗斯、白俄罗斯和乌克兰三个国家的共同起源，不单单属于俄罗斯。以前之所以把基辅罗斯当做俄罗斯的国家雏形，是因为在俄罗斯帝国（沙俄）和苏联时期，白俄罗斯和乌克兰一直属于俄罗斯和苏联。1991年12月苏联解体以后，白俄罗斯和乌克兰已经独立，不再属于俄罗斯。因此，作为三个国家起源的基辅罗斯，不能当做俄罗斯的国家起源。而且，严格来说，基辅罗斯在1240年已经被蒙古族统治的金帐汗国灭亡。

中国外交部的官方网站介绍俄罗斯的历史简况时说，它在“15世纪末至16世纪初，以莫斯科公国为中心，逐渐形成多民族的封建国家”。

如此算来，俄罗斯的历史只有500多年而已。



“天知一半”主持的国际象棋邀请赛


伟大的俄罗斯学者利哈乔夫在《解读俄罗斯》中精辟地说：“俄罗斯人居住的地域辽阔决定了其粗犷、豪爽的民族气质的特点，而这一特点决定了俄罗斯人的性格。俄罗斯人经常摇摆于善与恶之间……他们既善良，又残忍；既彬彬有礼，又粗鲁野蛮；既热爱自由，又专横跋扈；既笃信宗教，又不太敬上帝；既大公无私，又爱财如命；既讲求实用主义，又不善处理问题；既妄自菲薄，又搞沙文主义……”

无论俄罗斯的历史从何时算起，它从一个“小国寡民”（如果从1283年建立的莫斯科公国算起，起初它的面积不到1 000平方千米，人口不到2万；如果从882年建立的、包括白俄罗斯和乌克兰的“基辅罗斯”算起，它的面积也不到90万平方千米，人口不到300万）发展扩张成为今天世界上版图面积最大——拥有1 700多万平方千米领土的大国，这段历史既灿烂辉煌，又充



满腥风血雨。

众所周知，“太阳永不落”的大英帝国，是迄今为止世界历史上版图面积最大的帝国。（1920年大英帝国的版图面积极盛时，约有3 672万平方千米）

但是，从某种角度来看，大英帝国的版图是“四分五裂”的，不像俄罗斯帝国的版图是连成一整块的。换句话说，用战略眼光来看，大英帝国的“大”是没有纵深的，而俄罗斯帝国的“大”是有纵深的，俄罗斯帝国才是真正意义上的世界历史上的大帝国。

“天知一半”点评

在俄罗斯历史上，它曾经遭受两次规模极其巨大、损失极其惨烈的侵略。

一次是在1812年，已经横扫半个欧洲、不可一世的拿破仑的侵略，法国军队曾经占领了俄罗斯重镇莫斯科；另一次是在1941年，已经横扫大半个欧洲的法西斯希特勒的侵略，德国军队曾经包围了苏联首都莫斯科。

但是，两个侵略者最终都“望俄兴叹”，铩羽而归。

俄罗斯之所以在两次反侵略战争中取得胜利，它在地理位置上具有战略纵深是重要的原因之一。



1867年时，俄罗斯帝国巨大无比，它不但横跨欧洲和亚洲，还横跨北美洲，版图面积约有2 320万平方千米。当时，它的版图不但包括1991年起从苏联分裂出去的位于欧洲、亚洲的14个国家（爱沙尼亚、拉脱维亚、立陶宛、白俄罗斯、乌克兰、摩尔多瓦、阿塞拜疆、亚美尼亚、格鲁吉亚、哈萨克斯坦、乌兹别克斯坦、土库曼斯坦、塔吉克斯坦、吉尔吉斯斯坦），还包括北美洲美国的阿拉斯加，以及欧洲的波兰和芬兰，比当时“太阳永不落”的大英帝国的面积还要大。（请对照参阅图A和图25。当时大英帝国版图的面积不到2 320万平方千米）

20世纪40年代末到80年代，大英帝国的海外殖民地纷纷独立，其“殖民地旅行”不得不“从哪里来，回到那里去”，版图面积迅速从曾经的3 672万平方千米缩回到今天英国的24万多平方千米。

与大英帝国“领土缩水”相比，苏联（俄罗斯）幅员仍然广达2 240多万平方千米。它不但是当时世界上版图面积最大的大国，还是当时世界上政治、军事和科技上的超级大国，而且是当时世界上唯一可以和另一个超级大国——美国抗衡的大国。

俄罗斯为什么能够从一个“小国寡民”发

展成为今天世界上版图面积最大、“广土众民”的大国？



苏联和美国“拳击对抗赛”

学习俄罗斯历史，特别是结合俄罗斯历史版图的变迁来学习俄罗斯历史，可能是解答这个问题的一个好方法。

我以为，过去在中国出版的有关俄罗斯历史的书，大多都是专业性很强的学术著作。对于普通读者来说，这些专著似乎太过深奥，也有点枯燥（当然，这也无可厚非，因为它们的读者对象主要是专家学者）。而且，这些专著大多都只有文字，没有或者很少配有俄罗斯历史版图。一说到俄罗斯的历史疆域，这些专著只能大概地说“东到XXXX，西到XXXX，南到XXXX，北到XXXX……”不能给读者一个直观、准确、清晰、鲜明的



版图信息描述。

“天知一半”点评

“版图”里的“版”指户籍；“图”指地图。

“版图”是中国春秋战国时的一种疆域户籍地图。它始见于《周礼·天官·司会》，记载有都、鄙、赞、里等行政单位的范围和人员，还记载有奴隶主的封地和人口，相当于后世的行政区划图。汉以前就有属国必须献版图的制度，献版图犹如献江山，故“版图”一词今天亦泛指国家疆域。

版图和地图是不一样的，版图不能随便乱用，专门用于国家疆域。因此，城市地图或者行政区地图，例如“上海市地图”或者“江苏省地图”，是不能叫做“上海市版图”或者“江苏省版图”的。

本书的“历史版图”，既不是古代的“疆域户籍地图”，也和一般意义上的“历史地图”不同，仅仅是简明清晰、一目了然的“历史疆域示意图”。



心理学家通过具体的试验证明：一般来说，人类要表达清楚一个信息，通过语言描述需要28秒钟，通过线条描述需要15秒钟，通过图画需要9—12秒钟，通过实物只需要7秒钟。

一些中学教师的教学实践也充分证明，学

生对图片的信息接收要比对语言文字的信息接收来得快；对图片的信息记忆，也比对语言的信息记忆要深刻。特别是历史教学，如果图文并茂，相辅相成，相得益彰，教学效果就会十分明显。

因此，结合俄罗斯历史版图的变迁来学习俄罗斯历史，即看版图学俄罗斯历史，应该是简明便捷而又一目了然的学历史、读历史的好方法。

我收藏有一本中文版的《俄国历史地图集》(英国人马丁·吉尔勃特著，任京译，1974年11月三联书店出版)。遗憾的是，这本地图集只有俄国历史地图，没有或者很少文字解说，它的读者对象主要是专家学者，普通读者很难看得明白。

我还收藏有一本中文版的《俄国历史地图解说——一千一百年来俄国疆界的变动》(美国人爱伦·F·丘著，郭圣铭译，商务印书馆1980年12月出版)。此书与《俄国历史地图集》相比，其特点是，“左图右史”，“图文并茂”，不但专家学者看得明白，普通读者也能看懂七八分。遗憾的是，该书地图是黑白印刷的，有点模糊，不够清晰和一目了然。

尽管如此，这两本地图集还是十分难能可贵的历史读物。很可惜，这两本书都只出了一版，才印了2 000多册就没有加印了，现在想找

到它们已经非常困难。

令人遗憾的是，这两本书的历史地图还有一些共同的缺失：

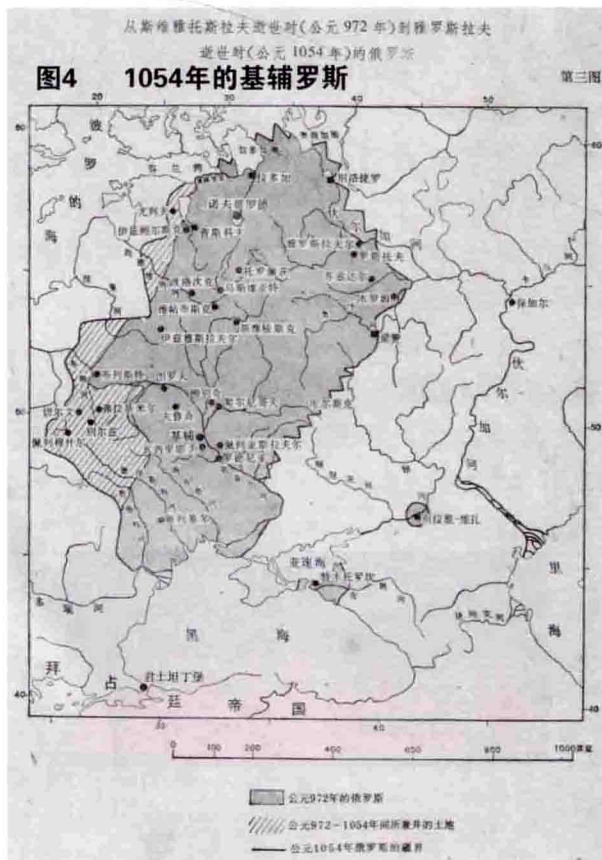
(1)“血脉不继”、“骨肉分离”

本来，俄国历史地图是今天俄罗斯版图的一个有机组成部分。俄国历史地图和今天俄罗斯版图应该是“血脉相连”、“骨肉相连”的。遗憾的是，这两本书的俄国历史地图和今天俄罗斯版图并没有紧密结合，而是“血脉不继”、“骨肉分离”的。

例如《俄国历史地图解说——一千一百年来俄国疆界的变动》一书中的《1054年的基辅罗斯》(见下一页的图)，因为没有在今天俄罗斯版图的轮廓上画出来，没有和今天俄罗斯版图比较，令普通读者不能把它和今天俄罗斯版图“对比参照”，因此，读者很难一目了然地知道，1054年的基辅罗斯地图和今天俄罗斯版图有什么联系？它在今天俄罗斯的什么方位？它包括了今天俄罗斯的哪些地方？它还包括了今天的哪些国家？……

(2)“各自为政”

在这两本书里，同一年代的俄国历史地图很多是“各自为政”的，是分成“欧洲部分”和“亚洲部分”来描绘的。“各自为政”的结果，令普通读者不能“窥其全貌”——不能一目了然、一清二楚地知道同一年代俄罗斯历史版图的全貌。



爱伦版的1054年基辅罗斯的地图

(3) “各有千秋”

这两本书中的俄国历史地图不但“各自为政”，而且在绘图比例上“各有千秋”。“欧洲部分”的地图比例尺是1:1 750 000；“亚洲部分”的地图比例尺却是1:5 190 000。“各有千秋”的结果，不但令普通读者不能“窥其全貌”，也不能和今天的俄罗斯版图对比参照。

如果我们把今天的俄罗斯版图制作成一幅透明的活页(即图A)，以此活页为底图，在今天俄罗斯版图的轮廓上画出大小比例完全一样的、一目了然的历朝历代的俄罗斯历史版图(如本书29页的图4《1054年基辅罗斯的版图》)，以便读者对比参照，那么那两本书的“血脉不继”，“骨肉分离”的缺失不就弥补了吗？

这个办法我在已经出版的拙著《看版图学中国历史》、《看版图学美国历史》和《看版图学英国历史》里实践过了，简明清晰，一目了然，效果不错。

但是，老夫“王婆卖瓜，自卖自夸”！实际效果如何，“千秋功罪”还有待读者朋友们评判。

最后，因为笔者只是个“拾遗补漏的历史爱好者”，严格说是个“门外汉”。因此，本书的错误和谬误之处，衷心地期望得到读者朋友们的原谅和指正，谢谢！

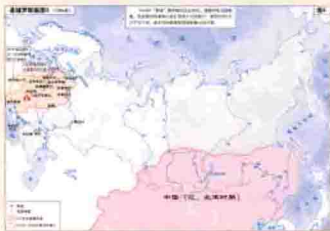
陆运高

“天知一半”点评

请各位读者将本书透明的活页图A拿出来：



请翻开本书第29页，找到图4：



请将透明的活页图A重叠到图4上：



您就可以一目了然地知道，1054年的基辅罗斯不但包括今天俄罗斯西部的一些州，还包括今天的爱沙尼亚、拉脱维亚、立陶宛、白俄罗斯、乌克兰、波兰、摩尔多瓦和罗马尼亚等国家的全部或者一部分。





俄罗斯简介

国名	俄罗斯联邦，亦称俄罗斯(俄文：Российская Федерация Россия；英文：The Russian Federation, The Russia)。
面积	1 707.54万平方千米
人口	1.43亿人(截至2013年1月1日)。民族193个，其中俄罗斯族占77.7%，主要少数民族有鞑靼、乌克兰、巴什基尔、楚瓦什、车臣、亚美尼亚、阿瓦尔、摩尔多瓦、哈萨克、阿塞拜疆、白俄罗斯等族。俄语是俄罗斯联邦全境内的官方语言，各共和国有权规定自己的国语，并在该共和国境内与俄语一起使用。主要宗教为东正教，其次为伊斯兰教。根据全俄民意研究中心的调查结果，50%—53%的俄民众信奉东正教，10%信奉伊斯兰教，信奉天主教和犹太教的各为1%、0.8%信奉佛教。
首都	莫斯科(Москва)。根据2012年7月1日起实施的扩大方案，面积为2 510平方千米。常住人口1 154万(根据2012年俄联邦统计局数据)。平均气温：1月-8℃，7月21℃。
国家元首	俄罗斯联邦总统弗拉基米尔·弗拉基米罗维奇·普京(Владимир Владимирович ПУТИН)。2012年3月4日当选，5月7日宣誓就职。
简况	俄罗斯横跨欧亚大陆，东西最长9 000千米，南北最宽4 000千米。邻国西北面有挪威、芬兰，西面有爱沙尼亚、拉脱维亚、立陶宛、波兰、白俄罗斯，西南面是乌克兰，南面有格鲁吉亚、阿塞拜疆、哈萨克斯坦，东南面有中国、蒙古和朝鲜。东面与日本和美国隔海相望。海岸线长33 807千米。大部分地区处于北温带，以大陆性气候为主，温差普遍较大，全国1月气温平均为-5℃至-40℃，7月气温平均为11℃至27℃。年降水量平均为150—1 000毫米。

● 俄罗斯国旗



俄罗斯国旗

俄罗斯国旗自上而下分别为白、蓝、红三色。

俄罗斯幅员辽阔，国土跨寒带、亚寒带和温带三个气候带，其国旗用三色横长方形平行相连，表示了俄罗斯地理位置上的这一特点。一说白色代表寒带一年四季白雪茫茫的自然景观；蓝色既代表亚寒带气候区，又象征俄罗斯丰富的地下矿藏和森林、水力等自然资源；红色是温带的标志，也象征俄罗斯历史悠久和对



人类文明的贡献。一说白、蓝、红三色旗的构思来自1697年彼得大帝在位期间采用的红、白、蓝三色旗。红、白、蓝三色被称为泛斯拉夫颜色，红色象征美好和勇敢，白色象征真理，蓝色象征忠诚和纯洁。1917年十月革命胜利后取消三色旗。1920年苏维埃政府采用新国旗，由红、蓝两色构成，左边为垂直的蓝条，右边的红色旗面上有一颗五角星和交叉着的铁锤和镰刀。此旗后为俄罗斯苏维埃联邦社会主义共和国国旗。1922年苏维埃社会主义共和国联盟(苏联)成立后，国旗图案修改为一面红旗，左上角有金色的五角星、镰刀和铁锤图案。1991年12月苏联解体，俄罗斯苏维埃联邦社会主义共和国改称为俄罗斯联邦。2000年12月国家杜马决议采用白、蓝、红三色旗为国旗。

● 俄罗斯国徽



俄罗斯国徽

俄罗斯国徽为盾徽。1993年11月30日，俄罗斯决定放弃以铁锤、镰刀为特征的苏联国徽，采用16世纪伊凡四世(伊凡雷帝，俄罗斯第一位加冕的沙皇)时代的以双头鹰为特征的国徽。俄罗斯国徽的红色盾面上有一只金色的双头鹰，鹰头上是彼得大帝的三顶皇冠，鹰爪分别抓着象征皇权的权杖和金球。鹰胸前是一个小盾形，盾面上是一名执剑的白马勇士。

双头鹰的由来可追溯到15世纪。双头鹰原是曾经横跨欧洲和亚洲的拜占廷帝国(东罗马帝国)的皇帝君士坦丁一世的徽记。它一头望着西方，另一头望着东方，象征着欧洲与亚洲大陆间的统一以及各地区的联合。1453年，曾辉煌一时的拜占廷帝国被奥斯曼土耳其帝国灭亡，拜占廷皇帝君士坦丁十一世战死。他的两个弟弟，一个臣服于奥斯曼帝国，另一个带着两个儿子和女儿索菲娅·帕列奥罗格逃到罗马。后来，这两儿一女在其父死后被罗马教皇抚养成人。当时，残存的东罗马帝国政治家们为了借助莫斯科公国的军事力量抵御土耳其人，于1472年将索菲娅许配给了莫斯科大公伊凡三世(伊凡四世的祖父)。索菲娅的“嫁妆”是拜占廷帝国威严的双头鹰徽记，从此双头鹰“飞”到莫斯科公国，伊凡三世也以拜占廷帝国的皇位继承人自居。索菲娅协助夫君伊凡三世在莫斯科公国的基础上扩张，不仅疆域面积扩张了三四倍，还逐渐形成了统一的多民族国家。1497年，双头鹰作为国家徽记首次出现在莫斯科公国的国玺上。以后，俄罗斯帝国(1721年彼得大帝将俄罗斯

的国名改为俄罗斯帝国Российская империя)的国玺均用此徽记。

1993年11月30日，这只象征俄罗斯国家团结和统一的双头鹰又“飞”回到俄罗斯联邦的国徽上。2000年12月，国家杜马从法律上正式确定了双头鹰为国家象征。

● 俄罗斯国歌

《俄罗斯，我们神圣的祖国》

作曲：阿·亚历山德罗夫

作词：谢尔盖·米哈尔科夫

(歌词大意)

俄罗斯，我们神圣的祖国，
俄罗斯，我们可爱的家园。
坚强的意志，巨大的荣耀
是你亘古不变的财宝！

从南方的大海到北极疆域
到处是我们的森林和田野。
你举世无双！
你是上帝保佑的唯一沃土！

无限的理想境界，广阔的生活空间，
时代为我们开辟了未来。
对祖国的忠诚给我们力量，
过去，现在，将来都一样！
(副歌)

自豪吧，我们自由的祖国，



各兄弟民族联盟世代相传，
先辈们赋予人民以智慧！
自豪吧，祖国！我们为你而骄傲！

俄罗斯国家杜马于2000年12月8日以压倒多数通过有关国歌、国旗和国徽的法律草案，决定把原苏联时期的国歌《牢不可破的联盟》重新填词后作为新国歌。

国家杜马曾通过沿用原苏联国歌作为俄罗斯国歌的法律草案，但遭到包括总统叶利钦在内的一部分人的反对，法案因此搁浅。这次是根据普京总统提交的议案，决定沿用原苏联时代国歌的旋律，但重新填词。这首歌的曲调慷慨激昂，催人奋进，影响极其深远。普京在谈到重新用原苏联国歌的曲调时说：“如果有人不能用前苏联的标志，那我们的父母就虚度一生，活得毫无意义……”。普京的话意味深长，告诫国人不能全盘否定历史。在民意调查中，多数民众也赞成普京的提议。

此前，俄罗斯将19世纪伟大的作曲家米哈伊尔·格林卡的《爱国者之歌》作为国歌使用了近10年。由于《爱国者之歌》只有旋律没有歌词，带来了极大不便。如在悉尼奥运会期间，不少俄罗斯运动员就抱怨，当站在冠军领奖台上奏起国歌时，自己没法唱，只能跟着曲调哼哼，十分尴尬。还有，格林卡的曲调旋律太复杂，不易学习和记忆。除此之外，《爱国者之歌》曲调过于柔情，不能体现俄罗斯民族粗犷豪迈的气概，无法在全民中普及。

米哈尔科夫是原苏联著名诗人、苏联教育科学院院士。他的儿童诗影响了苏联几代人，至今仍是儿童喜爱的读物。1943年他同爱尔·勒吉斯坦合写的国歌歌词被选中，1944年1月1日首次向民众播放。1956年苏共二十大批判斯大林后，国歌歌词中删去了斯大林的名字。后来，人们还有意见，当局便于1977年9月1日停止使用国歌歌词。1991年苏联解体后，米哈尔科夫又被指定为俄罗斯国歌——《爱国者之歌》作词，但几年也未能写出。可就在上世纪末的最后几天里，87岁的他灵感泉涌，为原苏联国歌的曲调写出了新词。歌词分三段，每段后面重复副歌。

● 俄罗斯国花

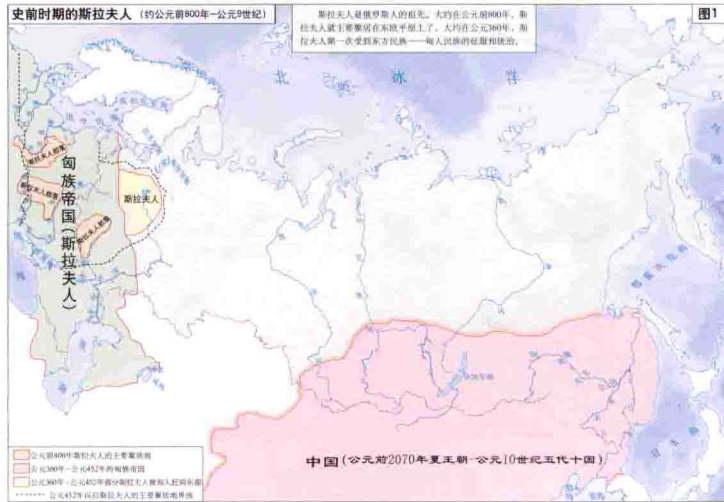


俄罗斯国花——向日葵

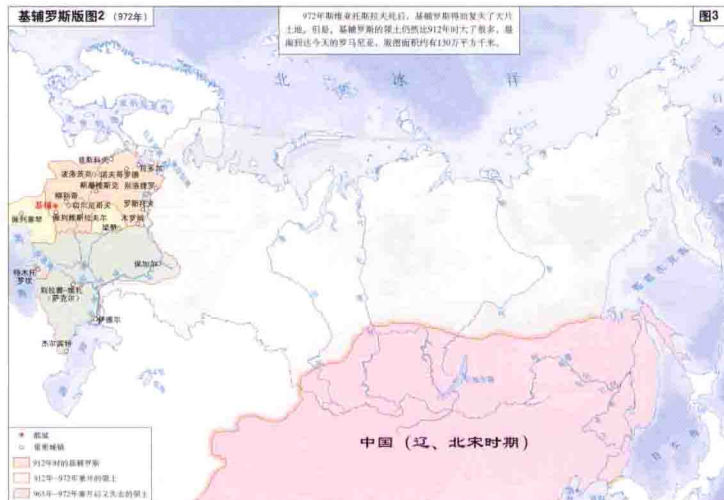


看版图学俄罗斯历史简明一览表

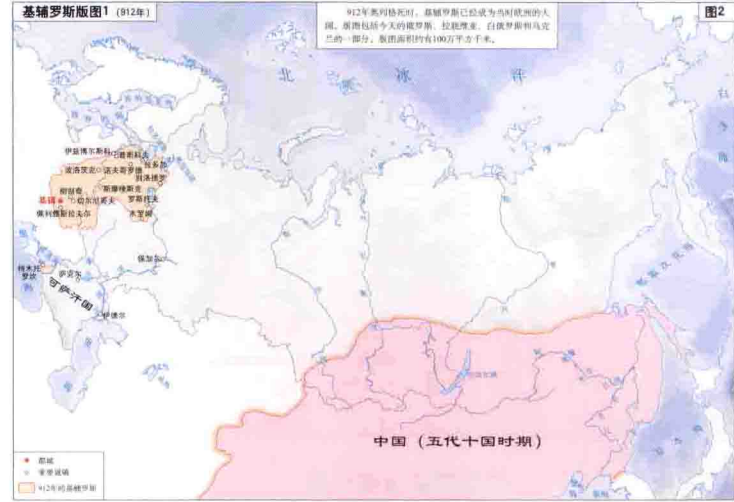
史前时期的斯拉夫人
〔约公元前800年—公元9世纪〕



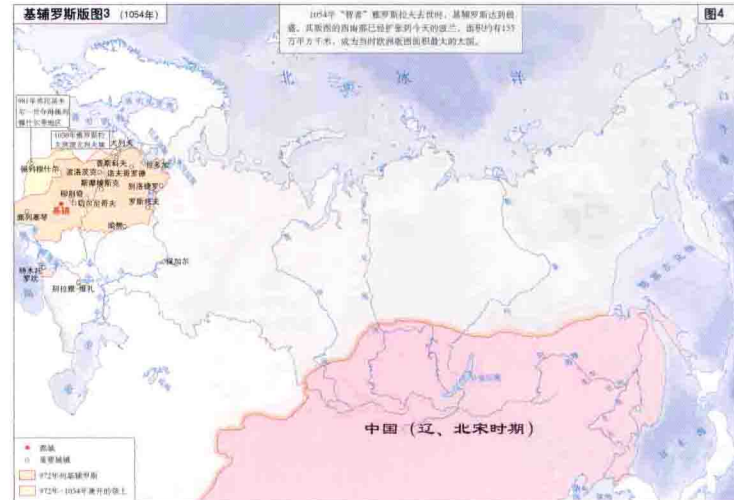
基辅罗斯版图2
〔972年〕



基辅罗斯版图1
〔912年〕



基辅罗斯版图3
〔1054年〕





“春秋战国”的基辅罗斯

[1054年—1236年]



金帐汗国征服罗斯

[1223年—1480年]



立陶宛蚕食罗斯

[1237年—1430年]



莫斯科公国的起源

[1283年—1303年]

