

看版图 学英国历史

您知道英国历史版图最大时有多大吗？它大肆扩张到1920年时，占领了今天世界上的70个国家和地区，大约有3672万平方千米，约占世界国家陆地面积的1/4，是世界历史上版图面积最大的帝国。第二次世界大战后，特别是20世纪60年代后，它的海外殖民地纷纷独立。英国从哪里来，回哪里去，版图恢复到原来……

看版图学历史丛书

- ▶ 看版图学中国历史
- ▶ 看版图学美国历史
- ▶ 中国与世界帝国历史版图大PK
- ▶ 看版图学英国历史
- ▶ 看版图学俄罗斯历史

责任编辑：万 波
审 校：魏 杰
审 订：张桂兰
漫画绘制：黄克男 黄宗祥

封面设计： 子时文化
Zishi Culture

上架分类：世界历史 / 地图类

ISBN 978-7-5031-8279-2



9 787503 182792 >

定价：43.80 元
GS (2013) 2628 号



看版图 学英国历史

陆运高 著



中国地图出版社

图书在版编目 (CIP) 数据

看版图学英国历史 / 陆运高著. -- 北京 : 中国地图出版社, 2014.4

(看版图学历史系列丛书)

ISBN 978-7-5031-8279-2

I. ①看… II. ①陆… III. ①英国-历史-通俗读物
②版图-英国-地图集 IV. ①K561.09②K995.61

中国版本图书馆CIP数据核字(2013)第299368号

出版发行	中国地图出版社	邮政编码	100054
社 址	北京市西城区白纸坊西街3号	网 址	www.sinomaps.com
电 话	010-83543902 83543949	经 销	新华书店
印 刷	北京市大天乐投资管理有限公司		
成品规格	297mm × 210mm	印 张	11.5
版 次	2014年4月第1版	印 次	2014年4月北京第1次印刷
印 数	0001-3000	定 价	43.80元

书 号 ISBN 978-7-5031-8279-2/K · 4822

审 图 号 GS (2013) 2628号

如有印装质量问题, 请与我社发行部联系调换

本书中有部分插图来源于互联网, 请插图作者与本书作者联系, 邮箱: luyungao68@163.com

序言

“丛书”二字，始见于唐陆龟蒙的《笠泽丛书》。

不知道陆龟蒙是否是陆运高的先祖？如果不是，那真是无巧不成书——前有古人陆龟蒙的丛书撰了四卷，后有来者陆运高的丛书写了四本：

《看版图学中国历史》《看版图学美国历史》《看版图学英国历史》《看版图学俄罗斯历史》。

陆运高先生希望我为其丛书的出版说几句话，我也乐意从命。只是由于杂事丛胜，书稿搁了好几个月尚未通读一遍，而出版社发行在即，不能再拖。本来，该说的话在前一序中已说得差不多了。因此，我想出一个既能偷懒，又能应命的办法，在前一序的基础上稍加几段话，希望能对此丛书的推广有所帮助。

2005年8月，《看版图学历史丛书》的第一本《看版图学中国历史》即将问世（2006年1月香港中华书局出版），陆运高先生索序于我，我曾在此书的序中写过下面这些话：

先师谭其骧（季龙）先生有言：“历史好比演剧，地理就是舞台；如果找不到舞台，哪里看得到戏剧！”

历史和地理是密不可分的。例如古今地名的变化，我们就必须了解。如果不了解，不是找不到这个地名，就是张冠李戴，以致无法理解本来很明白的历史事实。中学语文课本曾选用了唐朝诗人岑参的《白雪歌送武判官归京》。根据作者的描述，他在“忽如一夜春风来，千树万树梨花开”的景况下，在轮台目送武判官进天山。今天的轮台，离天山数百千米，在轮台无论如何也看不到天山。但如果了解唐朝的轮台是在今乌鲁木齐附近，这个疑问就不存在了。又如，北宋覆灭后，赵构在南京即位，又在金兵的追逼下逃到扬州，再渡过长江。如果以为这个南京就是今天的南京，就无法理解当时的军事形势：既然金兵是从北向南进军的，赵构为什么还要从南京北上逃到扬州？这不是正中（金兵的）下怀吗？实际上，北宋的南京是今天河南省的商丘。由此南下，沿着当时的汴渠，渡过淮水，逃到扬州，这样的逃跑路线就顺理成章了。

除了古今地名的变化，中国历史疆域的变迁也是历史地理学的必修课。不用说一般读者，即使是专家学者或者伟人巨子，读历史也必须借助专门的工具书。

1955年在中南海怀仁堂召开全国人民代表大会时，毛泽东遇到历史学家吴晗，就谈到读历史书时往往不知道一些地名的今地，问他有什么书可查。吴晗推荐了杨守敬的《历代舆地图》，又说明此图的不便之处，建议加以重编改绘。毛泽东随后批示同意。吴晗受命组织并主持“重编改绘杨守敬《历代舆地图》委员会”，并推荐先师担任主编。由于种种原因，毛泽东到1976年逝世时尚未看到这一成果，他床旁成堆的常用书中还只能放着顾颉刚在上世纪50年代所编的一册《中国历史地图集》。

由先师主编的《中国历史地图集》9册终于在1988年出全，至今还是世界上最权威的中国历史地图，也是学术界和社会各界了解中国历史的疆域、政区、地名和自然地理要素最有用的工具书。但是，《中国历史地图集》的读者对象主要是专家学者，因此没有配以相应的文字解读，而且“如此巨著，怎能普及，怎能为广大读者服务？”（先师谭其骧语，引自《简明中国历史地图集》前言）

1990年，先师又主编出版了《简明中国历史地图集》，虽已配有文字解读，但也仅以政区及



地名的古今变化为主，没有图文并茂地阐述中国简史。

要读懂《中国历史地图集》，了解中国历史疆域的变迁，并且加以综合分析，还不是一般读者所能做到的，至少需要有关专家加以辅导或说明。但这恰恰是历史学家和历史地理学家们长期以来的薄弱环节，即缺乏面向大众的通俗历史读物，其中更缺乏能从地理环境和空间分布角度来阐述历史的通俗读物。所以，当我收到陆运高先生的书稿并粗略看了一部分后，就感到这是一种新的尝试，做了我们一直想做而来不及做的事。

一个国家的历史版图，是一个国家的历史不可或缺的组成部分。由于一般读者对外国的历史地理状况了解更少，看版图学历史这一功能尤其重要。

由于历史的原因，很多国家都有飞地（指某国的、与本国主体领土不相毗连的领土）。例如美国的飞地阿拉斯加，面积约148万平方千米，是当今世界最大的飞地。可能很多读者都知道，阿拉斯加是俄罗斯帝国在1867年，以720万美元的价钱卖给美国的。但是，可能很多读者都没有仔细计算过，这笔地产交易是古今中外价格最低廉的

地产交易——用720万美元购买约148万平方千米的土地，平均每英亩土地的价钱不到两美分。如果换算成今天的人民币和亩的话，平均每亩土地的价钱只需2分钱人民币！

为什么俄罗斯帝国当年要贱卖阿拉斯加？对于这笔地产交易的来龙去脉，陆运高先生独树一帜，巧妙地运用看版图学历史的方式方法，通过简明、通俗、生动、活泼的语言，图文并茂、妙趣横生地作了介绍。

读了意趣盎然的《看版图学美国历史》，我们会清楚，美国除了购买阿拉斯加，还向拿破仑购买了路易斯安那，向西班牙购买了佛罗里达，向墨西哥“购买”了得克萨斯、加利福尼亚等地区，是当今世界唯一的大“买国”——美国有三分之二以上的国土是花钱买来的。当然，其中约有一半土地是用“霸王买地”的方式买来的……

陆运高先生自称并非历史专业人士，“是个拾遗补漏的家伙”。但是，他的“拾遗补漏”不但涉及中国的历史地理，还涉及美国、英国、俄罗斯的历史地理。美国、英国、俄罗斯的历史地理非我所长，本应无从置喙。但是，我还是乐意

将陆先生这套富有特色的丛书推荐给读者，希望有更多类似陆先生一样“拾遗补漏的家伙”，多出一些图文并茂、通俗生动的历史地理读物。

葛剑雄

2013年9月



2005年葛剑雄教授(左)和陆运高的合影
(葛剑雄：中国著名历史地理学家、复旦大学教授)



目录

引言	1	第九章 诺曼王朝	45
英国简介	4	第一节 诺曼底公国和征服者威廉一世	45
看版图学英国历史简明一览表	6	第二节 骨肉相残 兄弟阋墙	48
第一章 史前时期的英国古人类	16	第三节 表兄妹演出“龙凤斗”	51
第二章 罗马帝国统治时期的英国	19	第十章 金雀花王朝	54
第一节 恺撒入侵不列颠	19	第一节 亨利二世和狮心王	54
第二节 罗马帝国征服不列颠	21	第二节 “无地王”约翰和《自由大宪章》	57
第三节 罗马帝国在英国的统治和终结	21	第三节 亨利三世和“西门议会”	59
第三章 盎格鲁—撒克逊人移居不列颠	24	第四节 爱德华国王和百年战争	60
第四章 英国的“战国时期”	27	第十一章 兰开斯特王朝	64
第五章 威塞克斯王朝	30	第一节 亨利五世打天下 亨利六世兼任法国国王	64
第一节 维京人的侵扰和占领	30	第二节 百年战争结束 玫瑰战争又起	67
第二节 阿尔弗雷德大帝	32	第十二章 短命的约克王朝	70
第三节 威塞克斯王朝的危机和复兴	33	第十三章 都铎王朝	73
第六章 威塞克斯王朝灭亡和丹麦王王朝建立	36	第一节 模范夫妻和“昭君出塞”	73
第七章 威塞克斯第二王朝	39	第二节 风流而又精明强干的亨利八世	76
第八章 11世纪前英国的宗教和文化教育	42	第三节 “羊吃人”的圈地运动和血腥玛丽	79



第四节 辉煌的伊丽莎白时代·····	82	第二节 英国的工业革命·····	135
第十四章 中世纪英国的教育和文化·····	85	第三节 英国的文化艺术·····	138
第十五章 中世纪英国的经济·····	88	第二十章 温莎王朝·····	141
第十六章 英国资产阶级革命·····	91	第一节 第一次世界大战前的大英帝国·····	141
第一节 国王和议会以及英国资产阶级革命·····	91	第二节 大英帝国和第一次世界大战·····	144
第二节 国王被送上断头台·····	94	第三节 日不落帝国·····	147
第三节 英吉利共和国统一爱尔兰和苏格兰·····	97	第四节 日不落帝国开始崩溃·····	150
第四节 英国开始成为“大英帝国”·····	100	第五节 绥靖主义的英国·····	153
第五节 比较开明的查理二世·····	103	第六节 英国和第二次世界大战·····	156
第六节 “光荣革命”和“一国二王”·····	106	第七节 福利国家和大英帝国·····	159
第十七章 大英帝国的雏形·····	109	第八节 “英国病”和大英帝国·····	162
第十八章 汉诺威王朝·····	113	第九节 你从哪里来，回到那里去！·····	165
第一节 德国人当英国国王·····	113	附 录·····	168
第二节 在英国土生土长的乔治三世·····	116	英国历届首相一览表·····	168
第三节 英法战争和英美战争·····	120	英国王室世系简表·····	172
第四节 大英帝国的青少年时期·····	123	地图目录·····	177
第五节 维多利亚时代——大英帝国的黄金时代·····	126	主要参考书目·····	178
第十九章 英国的科学文化和工业革命·····	132		
第一节 英国的科学技术革命·····	132		

引言

联合国安全理事会的五个常任理事国中国、美国、俄罗斯、英国、法国，是世界公认的五大国。

在这五个常任理事国里，俄罗斯、中国和美国的版图面积都名列世界前四名，是名副其实的大国；就版图而言，英国则不是。



·小词典

版图面积五大国是：

- ①俄罗斯，约1708万平方千米；
- ②加拿大，约998万平方千米；
- ③中国，约960万平方千米；
- ④美国，约937万平方千米；
- ⑤巴西，约851万平方千米。

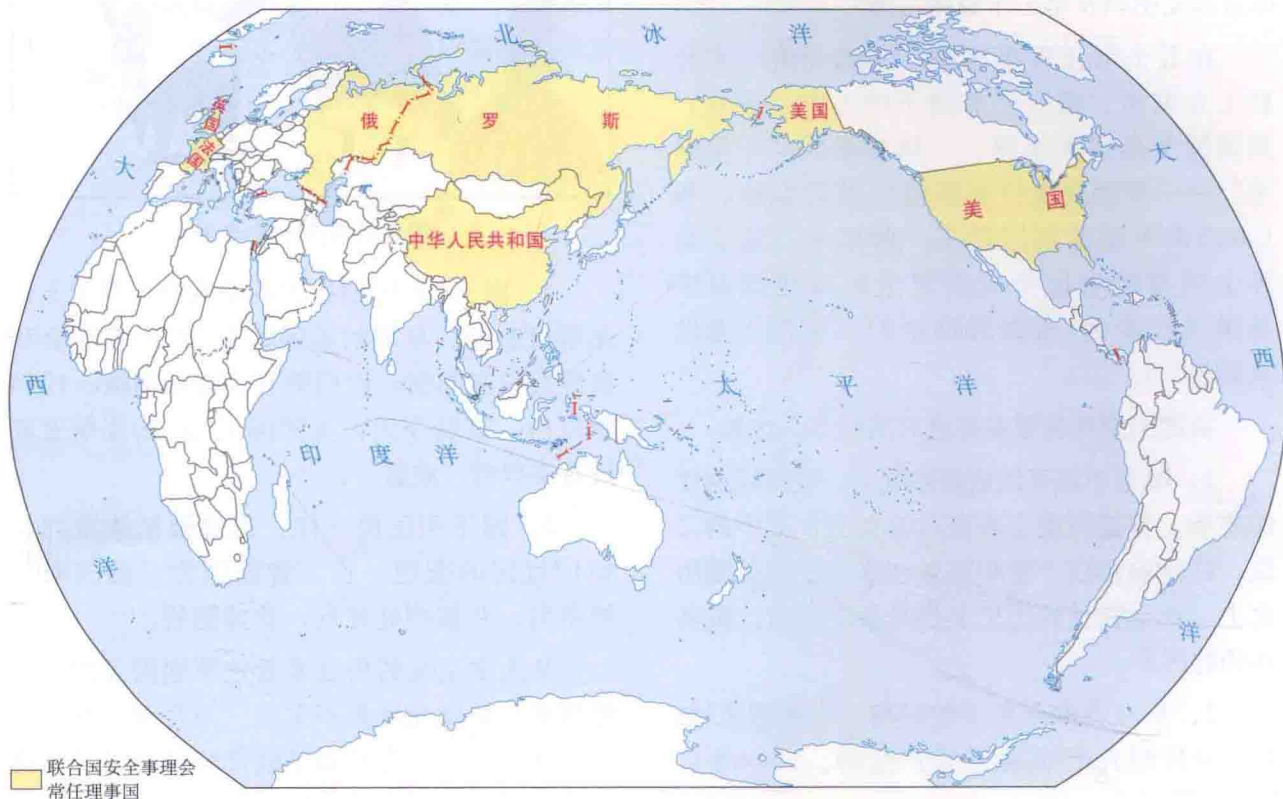
另据2001年3月联合国《统计日报》的资料，在联合国190多个国家中，英国国家版图面积的排名排到第76位，人口总数排到第21位。



在这五个常任理事国里，英国不但版图面积最小，只有24万多平方千米，而且还是人口

最少的常任理事国。如果单从版图面积和人口总数来说的话，英国在当今世界上肯定算不上大国，充其量只属于中等国家。

联合国安全理事会五个常任理事国



联合国安全理事会常任理事国



但是，如果论政治、经济和军事地位，特别是历史地位，英国就绝对是一个大国，而且曾经是一个超级大国。

英国有辉煌的文化和历史。18世纪中到20世纪初，英国曾经叫大英帝国——它不但曾经在政治、经济、军事和文化地位上居世界第一，而且还在国家版图面积上居世界第一。

1920年时，大英帝国的版图面积(连本土)达到3 696万平方千米(约等于今天英国面积的154倍)，占有今天的70个国家和地区的土地(具体请参阅图44及第二十章第三节)。

在五个常任理事国中，英国是唯一实行君主立宪制、唯一还有国王的国家。而且，英国国王是香火永继、一脉相承的“千年国王”——英国女王伊丽莎白二世的血缘，和1 000多年前的英国国王一脉相承，这在世界上所有的有国王或者君主的封建国家中是绝无仅有的(请参阅附录的“英国王室世系简表”)。

英国王室还有很多有意思的地方。比如：

1. 国王不但可以由男性继承，也可以由女性继承。英国历史上共有六位女王，其中的二位，即伊丽莎白一世和维多利亚女王在英国历史上，甚至在世界历史上都是举足轻重、威名远扬的国王。

2. 早在威塞克斯王朝时期，有些国王(如阿尔弗雷德大帝)是由选举产生的。1714年以

后，王位继承有明文规定，并由“王室委员会”按规定排定先后次序，绝对不允许“加塞儿”。

3. 国王(女王)实行严格的一夫一妻制，不得拥有妃子或者“面首”。



国王只能有一个老婆

4. 国王(女王)的权力不是绝对至高无上，无所限制的。早期的英国国王(女王)有教会和贵族会议来制衡，后期则有议会来制衡。1714年以后，直到今天，英国国王(女王)逐渐变成没有实权的“虚君”。

5. 国王和臣民一样，也会被法律审判。如17世纪的查理一世，曾经因为“叛国罪”被审判，并被判处死刑，砍掉脑袋。

从人文主义的角度来看，英国国王的“一脉相承”制度无疑是不文明、不合理、不公平的。我们中国的先贤墨子就批评过这种“高贵

者常贵，贫贱者终贱”的制度。

但是，从另一个角度来看，在客观上它也有点好处：为争夺王位而发生的战争比较少，一脉相承的改朝换代多数是和平的，所以平民百姓因为战争而死亡的人数比较少。


对于普通老百姓来说，这无疑是幸事。因为，战争，特别是大的战争，主要受害者都是普通老百姓。想想看，我们中国封建社会的改朝换代，哪一次不发生大规模的战争？哪一次不是因为改朝换代而死亡的人数动辄上百万、上千万？

总之，在世界历史的长河中，英国历史是比较特殊的。

我们要走向世界，就必须认识世界。而要认识世界，就必须认识英国。看版图学英国历史，对英国历史有一个大概的了解，是认识英国的重要的一课。

窃以为，过去在中国出版的有关英国历史的书，大多都是专业性很强的学术著作。对于普通读者来说，这些专著似乎有点深奥，也有点枯燥(当然，这也无可厚非，因为它们的读者对象主要是专家学者)。而且，这类学术专著大多是只有文字，没有(或者很少)配地图的出版物，极少有图文并茂的通俗读本。更令人遗憾的是，迄今为止，还没有看到过中文版的、结合英国历史版图的变迁来学习英国历史



的书籍。

插科打诨 自报家门

“Hi”！列位看官，我是天知一半。为什么叫这个名字？因为我见多识广，手指天，天知一半；脚踏地，地全知完，所以世人称我为“天知一半地知完”，简称“天知一半”。

最近闲来无事，觉得“看版图学历史”的创意很新颖。用透明胶片印制成世界地图活页，灵活地和英国(大英帝国)的历史版图重叠对照，这真是简便而又一目了然地看版图学历史的好方法。

因此，借《看版图学英国历史》的一隅之地，我插科打诨，胡乱点评起来。如有不当，敬请批评指正！



心理学家通过具体的实验证明：一般来说，人类要表达清楚一个信息，通过语言描述需要28秒钟，通过线条描述需要15秒钟，通过图画需要9~12秒钟，通过实物只需要7秒钟。


一些中学教师的教学实践也充分证明，学生对图片的信息接收要比对语言文字的信息接收来得快。对图片的信息记忆，也比对语言的信息记忆要深刻。特别是历史教学，如果图文并茂，相辅相成，相得益彰，教学效果就会十分明显。

“左图右史”是我们中国著述历史的优良传统。看版图学英国历史，能够比较形象地了解英国历史。看完本书的“看版图学英国历史简明一览表”，相信读者会对英国历史已经有一个直观、大概、鲜明的印象了。

总而言之，英国历史有它丰富多彩的一面，也有其龌龊丑陋的一面。如果我们以正确的历史观来“看版图学英国历史”，从中获取有益的启示和鉴戒，对我们振兴中华是大有裨益的。

由于笔者只是个“历史爱好者”，本书错误和谬误之处肯定不少，衷心地期望得到读者朋友们的原谅和指正，谢谢！


陆运高



英国简介

国名	大不列颠和北爱尔兰联合王国(The United Kingdom of Great Britain and North Ireland), 简称英国或联合王国(U.K)。
面积	24.41万平方千米。位于欧洲西北部的大西洋上, 是个岛国, 由大不列颠岛(包括英格兰、苏格兰、威尔士)、爱尔兰岛东北部及附近许多岛屿组成(请参阅活页图A)。
人口	6138万(2012年统计数)。主要为英格兰人, 占83%以上。其余为苏格兰人(506万)、威尔士人和北爱尔兰人等。通用英语。
政治	君主立宪制。国家元首为女王伊丽莎白二世(Queen Elizabeth II), 全称为“托上帝洪恩, 大不列颠及北爱尔兰联合王国以及其他领土和属地的女王、英联邦元首、基督教的保护者伊丽莎白二世”。但是, 女王是个“虚君”, 实权掌握在首相和内阁手中。执政制度以两党轮流执政为主。
宗教	居民多信奉基督教新教, 另外还有天主教、印度教、犹太教及其他宗教。
首都	伦敦(London)。

● 英国国旗



英国国旗俗称米字旗, 最早是英国王室的旗帜。即使到今天, 英国也没有法律条文确认米字旗为英国的国旗, 不过它在功能上与国旗已经没有差别。1908年, 英国议会宣布“米字旗应该被认为是英国的国旗”。1933年, 英国内政大臣宣布“米字旗就是英国国旗”。

最早的米字旗于1606年4月12日詹姆斯一世兼任英格兰和苏格兰的国王时诞生。它是由英

格兰圣乔治的十字和苏格兰圣安德鲁的十字合并而成。不过, 这面旗帜的旗面不是今天的深蓝色而是浅蓝色。威尔士在1284年已经被爱德华一世征服, 并被认为是英格兰的一部分, 因此没有出现在当时的米字旗上。

今天英国的米字旗诞生于1801年1月1日。当时不列颠与爱尔兰组成了联合王国。米字旗综合了原英格兰(白底红色正十字旗)、苏格兰(蓝底白色交叉十字旗)和爱尔兰(白底红色交叉十字旗)的旗帜标志。今天英国的米字旗, 白边红色正十字代表英格兰守护神圣乔治, 白色交叉十字代表苏格兰守护神圣安德鲁, 红色交叉十字代表爱尔兰守护神圣帕特里克。

英国的前殖民地国家, 很多都将米字旗放在国旗的左上角, 以示属于英国。这些国家包括了加拿大(1965年后弃用米字旗而改为枫叶旗)、澳大利亚、新西兰和大部分英联邦国家。美国原来也是英国的殖民地。1776年美国独立时, 美国国旗的左上角也保留了英国米字旗。直到1777年6月14日, 美国国旗才去掉了米字, 改成13颗环绕成圆形的五角星, 代表美国的13个州。

● 英国国徽

英国国徽其实是英国皇室的徽章。盾面上的左上、右下两部分图案相同, 即红底上绘有三头金色雄狮, 它们代表着英格兰; 右上方点缀着鸢尾花的方框中有一头跃立的红狮, 是苏格



英国国徽

兰的标志，左下方镶嵌在蓝底中的金色银弦竖琴象征爱尔兰。一条嘉得勋章的蓝色绶带环绕盾徽，上面铭刻着英国上层社会的一句格言：“恶有恶报”。盾徽左侧侍立着一头英国王狮，右侧侍立着有点像马的银色的苏格兰独角兽，上方有一顶金银相嵌的头盔，其上供奉着华丽富贵的帝国冠冕。盾徽底部的丝带上英王的座右铭熠熠闪光：“神赐予我权利”。



英国国鸟知更鸟



英国国花玫瑰



看版图学英国历史简明一览表

史前时期的英国
〔约25万年前—公元前55年〕



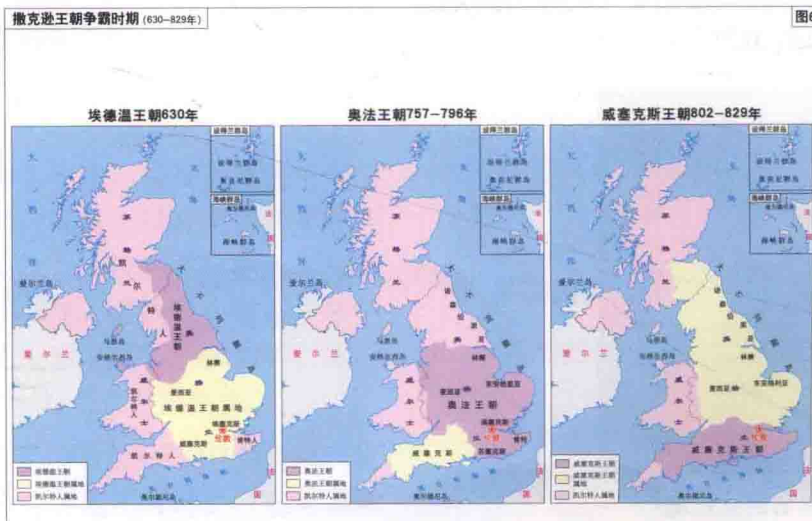
英国的“战国时期”1
〔公元489年—626年〕



罗马帝国统治时期的英国1
〔公元前54年—公元100年〕



英国的“战国时期”2
〔公元630年—829年〕



罗马帝国统治时期的英国2
〔公元100—公元400年〕





威塞克斯王朝1
[793年—876年]



威塞克斯王朝2
[876年—975年]



丹麦王王朝
[980年—1042年]



威塞克斯第二王朝
[1042年—1066年]



英国的宗教
[1000年—1066年]

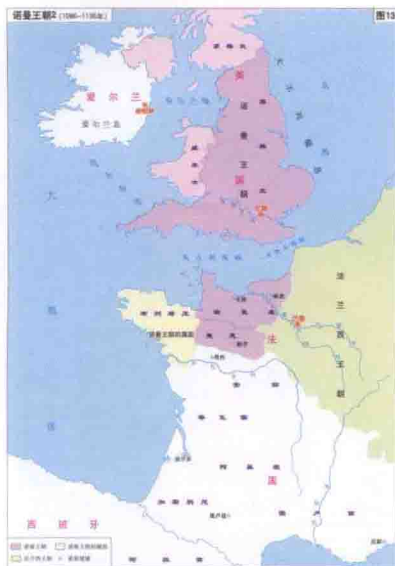


诺曼王朝1
[1066年—1086年]



诺曼王朝2

[1066年—1153年]



诺曼王朝3

[1135年—1153年]



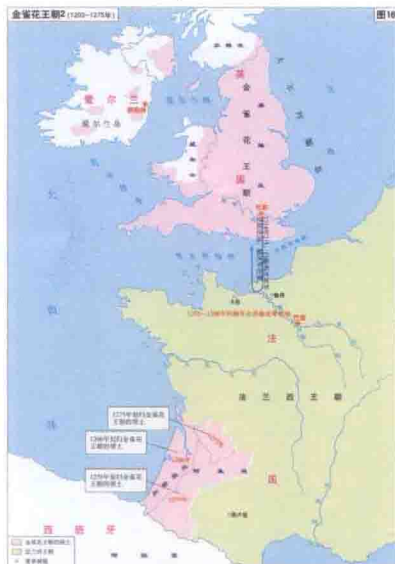
金雀花王朝1

[1154年—1202年]



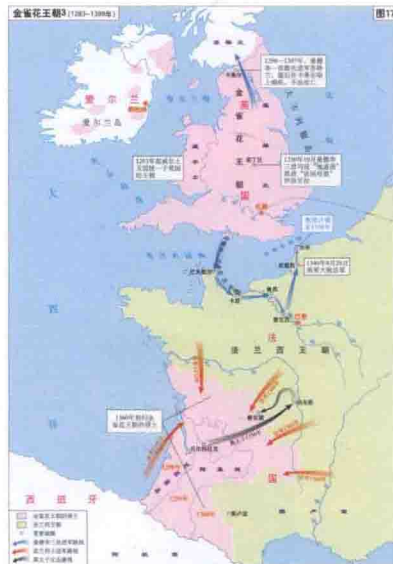
金雀花王朝2

[1203年—1275年]



金雀花王朝3

[1283年—1399年]



兰开斯特王朝1

[1415年—1428年]





兰开斯特王朝2
[1429年—1461年]



约克王朝
[1461年—1485年]



都铎王朝1
[1485年—1509年]



都铎王朝2
[1509年—1547年]



都铎王朝3
[1547年—1558年]



打败无敌舰队
[1588年]



