一点通®工作室·策划

汽车司机专用版

中国东北地区

公路里程

地图集

◎黑、吉、辽最权威的公路交通资料
◎大比例尺公路详图
◎城市间公路里程速查

中国地图出版社

中国东北地区

公路里程

地图集

F
319
F
3410
001087773

中国东北地区
公路里程地图集

贵阳学院图书馆
藏书

辽 辽宁省

吉 吉林省

黑 黑龙江省

贵阳学院图书馆
GYXY1087773

中国地图出版社

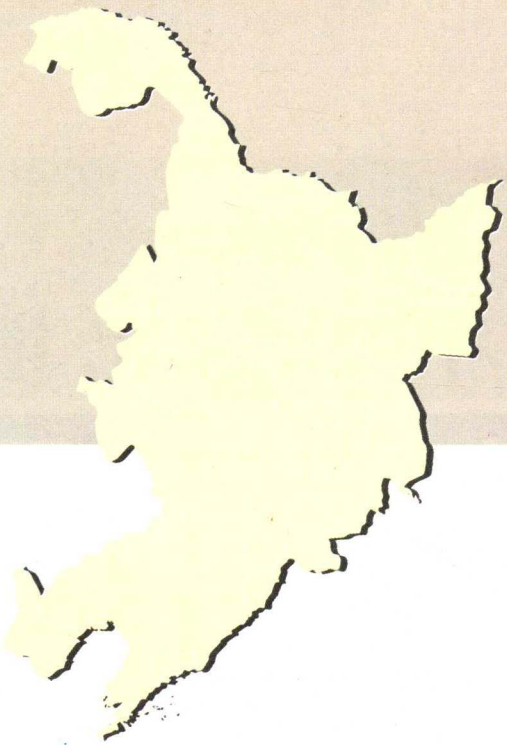

图书在版编目（CIP）数据

中国东北地区公路里程地图集／中国地图出版社编著．
北京：中国地图出版社，2007.12
ISBN 978-7-5031-4572-8
Ⅰ．中… Ⅱ．中… Ⅲ．公路图－东北地区－地图集
Ⅳ．F512.99-64
中国版本图书馆 CIP 数据核字 (2007) 第 177820 号

中国东北地区公路里程地图集 **责任编辑：黄忠民**

出版发行：中国地图出版社
社　　址：北京市宣武区白纸坊西街 3 号　　邮政编码：100054
编辑热线：027-88414022　　网　　址：www.sinomaps.com
印　　刷：河南新丰印刷有限公司印刷　　经　　销：新华书店

成品规格：210mm × 297mm　　印　　张：5.25

版　　次：2008 年 1 月第 1 版
印　　次：2009 年 1 月修订第 2 次印刷　　定　　价：18.00 元

书　　号：ISBN 978-7-5031-4572-8/K · 2810
审 图 号：GS(2007)1992 号
本图集（册）中国国界线系按照中国地图出版社 1989 年出版的 1:400 万《中华人民共和国地形图》绘制如有印装质量问题，请与我社发行部联系

前言

QIANYAN

为了反映我国交通运输业日新月异的发展变化，也为了向广大差旅和交通运输行业人员提供方便，我们特别推出全国区域性系列地图集，作为您出行的参考，希望有所帮助。

《中国东北地区公路里程地图集》旨在反映中国东北三省的交通情况。设计的指导思想是用最新、最及时的现势资料，最大程度地服务于广大读者。

本图集由序图，分省总图，分地（市、州）图、城区图、交通信息几部分组成。

序图部分由中国政区、中国公路、东北政区、东北公路组成，使读者了解总体东北地区的交通概况。

分省（直辖市、自治区）总图对省（直辖市、自治区）内各交通干线进行较直观的表示，对省内（直辖市、自治区）交通有整体的认识。

分地（市、州）图用较大比例尺对各省（直辖市、自治区）内地级行政单位进行分幅，较全面地对区内公路交通进行详细地表达，给您全程导航，使您不致于迷路。

城区图对重要城市进行表示，使内容更立体和完善。

交通信息为本书添光润色。

本图集共有地图46幅，是东北地区最新，详细、全面的地图集。

为读者全程导航，让驾驶者不再迷路，是本图集的宗旨。希望使用本图集，读者能把握最佳出行线路。当然，现在的交通建设发展较为迅猛，实际情况变化较快，本图集有可能出现疏漏之处，恳请谅解并指正。

编 者

2008 年 1 月

试读结束，需要全本PDF请购买 www.ertongbook.com

东北地区交通概况

东北地区包括黑龙江、吉林、辽宁三个省份，位于中国的东北部，南濒黄海和渤海，东南隔鸭绿江与朝鲜相望，东部、北部与俄罗斯接壤，西部、西南分别与内蒙古自治区、河北省接壤。

作为新中国工业的摇篮，东北地区为推动中国工业化和城市化进程作出了巨大贡献，至今仍是我国最重要的工业基地之一。近几年来，国家大力发展东北，振兴老工业基地，促使东北经济快速发展。目前东北地区原油、天然气、原煤、发电、机床、冶金设备、矿山设备、变压器和汽车生产等在我国都占有重要地位。

东北地区是我国农业的重要基地。目前，东北以多种形式加快农村经济专业化、产业化、集约化的步伐，努力把农产品资源优势转化为商品优势，传统农业正在迅速地向现代化农业转变，农、林、牧、副、渔各业兴旺，农村经济呈现出一派欣欣向荣的景象。

东北地区的旅游资源相当丰富。辽宁省有沈阳故宫、福陵、昭陵、抚顺永陵以及葫芦岛九门口水上长城和本溪的五女山等六处名胜古迹列入世界文化遗产；一年一度的哈尔滨冰雪节中外驰名。

东北地区是我国交通运输最发达的地区之一，铁路、公路纵横交错，海上运输及内河航运十分繁荣，空中航线四通八达。以著名的京哈、长大线为骨架的铁路交通网络密布本地区，外联俄罗斯、朝鲜，内联河北省和内蒙古东部地区。随着近年来社会经济的发展，东北地区的公路交通得到了迅速发展，京哈高速公路纵横地区南北，“神州第一路”—— 沈大高速公路扩建完成，初步形成了以北京至沈阳、哈尔滨至大连等进关出海，连接中心城市的高速公路为骨架，以国道和省道为干线，以县乡公路为基础的公路网络。

东北地区的交通快速发展，极大地促进了东北地区经济的发展。为全面反映东北地区交通建设新貌，特编制《中国东北地区公路里程地图集》，以满足各方面读者的需求。该图集详细地反映了东北地区的高速公路、国道、省道、县乡道以及与交通信息相关的内容，是一本以交通内容为主并兼顾地理、政区、旅游等要素的地图集。它将呈现给读者最新、最详实的信息。

目录

总图

1 ~ 2 …… 中国政区
3 ~ 4 …… 中国公路交通
5 ~ 6 …… 东北地区政区
7 ~ 8 …… 东北地区公路交通

辽宁省

9 ~ 10 …… 辽宁省公路交通
11 ~ 12 …… 沈阳市
13 ~ 14 …… 沈阳市城区
15 ~ 16 …… 大连市
17 ~ 18 …… 鞍山市
19 ~ 20 …… 抚顺市
21 ~ 22 …… 本溪市
23 ~ 24 …… 丹东市
25 ~ 26 …… 锦州市
27 …… 营口市
28 …… 阜新市
29 …… 辽阳市
30 …… 铁岭市
31 ~ 32 …… 朝阳市
33 …… 盘锦市
34 …… 葫芦岛市

吉林省

35 ~ 36 …… 吉林省公路交通
37 ~ 38 …… 长春市
39 ~ 40 …… 长春市城区
41 ~ 42 …… 吉林市
43 ~ 44 …… 白城市
45 ~ 46 …… 松原市
47 ~ 48 …… 四平市
49 …… 通化市
50 …… 辽源市
51 ~ 52 …… 白山市
53 ~ 54 …… 延边朝鲜族自治州

黑龙江省

55 ~ 56 …… 黑龙江省公路交通
57 ~ 58 …… 哈尔滨市
59 ~ 60 …… 哈尔滨市城区
61 ~ 62 …… 齐齐哈尔市
63 …… 鹤岗市
64 …… 佳木斯市
65 ~ 66 …… 双鸭山市
67 …… 鸡西市
68 …… 七台河市
69 …… 大庆市
70 …… 绥化市
71 ~ 72 …… 伊春市
73 ~ 74 …… 牡丹江市
75 ~ 76 …… 黑河市
77 ~ 78 …… 大兴安岭地区

79 …… 高速公路指示标志

中国政区

ZHONGGUO ZHENGQU

比例尺 1：2 116 万

0 211.6 423.2 634.8 千米

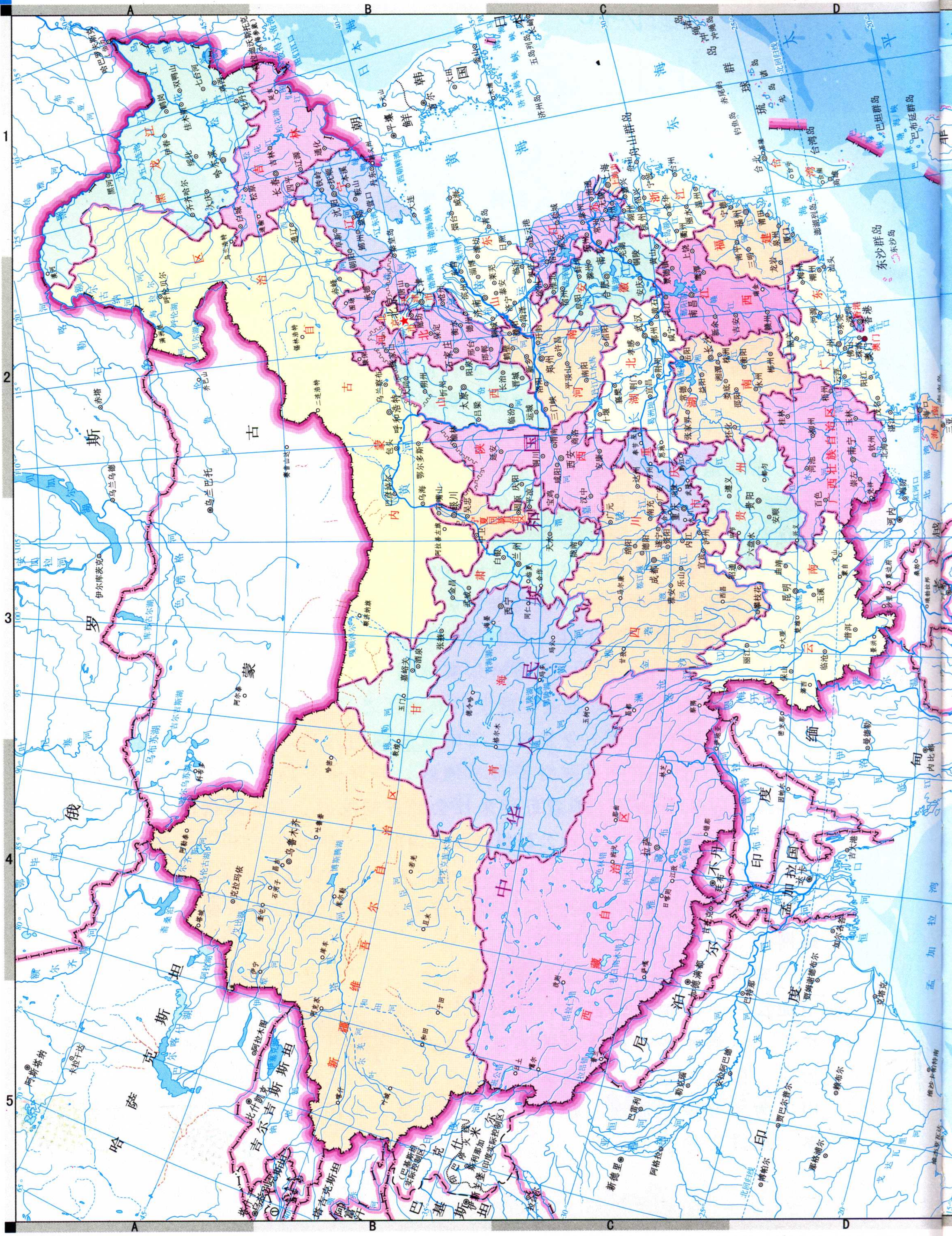

全国行政区划简表

4 个直辖市　23 个省　5 个自治区　2 个特别行政区

特别行政区 省、直辖市、自治区	北京市	天津市	河北省	山西省	内蒙古自治区	辽宁省	吉林省	黑龙江省	上海市	江苏省	浙江省	安徽省	福建省	江西省	山东省	河南省	湖北省	湖南省	广东省	广西壮族自治区	海南省	重庆市	四川省	贵州省	云南省	西藏自治区	陕西省	甘肃省	青海省	宁夏回族自治区	新疆维吾尔自治区	香港特别行政区	澳门特别行政区	台湾省
简称	京	津	冀	晋	内蒙古	辽	吉	黑	沪	苏	浙	皖	闽	赣	鲁	豫	鄂	湘	粤	桂	琼	渝	川、蜀	黔、贵	滇、云	藏	陕、秦	甘、陇	青	宁	新	港	澳	台
车牌简称	京	津	冀	晋	蒙	辽	吉	黑	沪	苏	浙	皖	闽	赣	鲁	豫	鄂	湘	粤	桂	琼	渝	川	贵	云	藏	陕	甘	青	宁	新	暂缺	暂缺	暂缺

3 中国公路

ZHONGGUO GONGLU

图例

- 高速公路
- 高等级公路
- 国道
- 省道
- 国界及未定国界
- 省界
- 特区界
- 首都
- 外国首都
- 省级行政中心
- 其他居民地

中国高速公路一览表

名称	起点—途经—终点	名称	起点—途经—终点	名称	起点—途经—终点	名称	起点—途经—终点
京津塘高速	北京分钟寺桥—廊坊—天津—塘沽	阳晋高速	阳城—晋城	哈尔滨至绥芬河	哈尔滨—绥芬河	沪杭甬高速	上海—杭州—宁波—北仑
京石高速	北京六里桥—涿州—保定—石家庄	呼包高速	呼和浩特—包头	京沪高速	北京—上海	宁沪高速	南京—常州—无锡—苏州—上海
京沈高速	北京四方桥—锦州—沈阳	沈大高速	沈阳张士—鞍山—大石桥—大连后盐	沪太高速	上海—嘉定—太仓	上三高速	上虞—三门
京哈高速	通州北关环岛—燕郊	沈丹高速	沈阳—丹东	宁马高速	南京—马鞍山	甬温高速	宁波—台州—温州
首都机场高速	北京三元桥—首都机场	沈四高速	沈阳—铁岭—四平	宁通高速	南京—南通	杭州绕城西段	狮子口—留下
八达岭高速	北京马甸桥—昌平—居庸关—康庄	沈抚高速	沈阳—抚顺	宁高高速	南京—高淳	合宁高速	合肥—南京
京开高速	北京玉泉营环岛—固安大桥	沈阳绕城高速					
六环高速	大兴—通州—八达岭	长吉高速	长春—吉林				
京通高速	北京四惠桥—通州	长哈高速	长春—哈尔滨				
津唐高速	天津—唐山	长营高速	长春—营城子				
津滨高速	张贵庄立交—塘沽区—胡家园	长四高速	长春—四平				
石太高速	石家庄—旧关—太原	长春绕城(部分)					
石安高速	石家庄—安阳	哈大高速	哈尔滨—大庆				
石黄高速	石家庄—黄骅	哈佳高速	哈尔滨—佳木斯				
保津高速	保定—天津	哈尔滨至绥化	哈尔滨—绥化				
宣大高速	宣化—大同						
唐港高速	唐山—唐山港						
太平高速	太原—原平						
太汾高速	太原—汾阳						
运风高速	运城—风陵渡						

中国主要城市间公路里程表（单位：千米）

	北京	天津	锦州	沈阳	长春	哈尔滨	齐齐哈尔	牡丹江	吉林	丹东	大连	济南	青岛	徐州	合肥	南京	上海	杭州	南昌	福州	石家庄	郑州	武汉	长沙	株洲	广州	深圳	柳州	南宁	桂林	西安	兰州	西宁	乌鲁木齐	拉萨	成都	重庆	贵阳	昆明	太原	呼和浩特	银川	二连浩特
北京																																											
天津	118																																										
锦州	483	470																																									
沈阳	717	704	234																																								
长春	1032	1019	549	315																																							
哈尔滨	1392	1379	909	675	360																																						
齐齐哈尔	1739	1726	1256	1022	707	347																																					
牡丹江	1582	1569	1099	865	550	344	691																																				
吉林	1142	1129	659	425	110	250	579	440																																			
丹东	965	952	482	285	600	930	1277	1048	680																																		
大连	903	890	420	419	734	1094	1441	1284	844	323																																	
济南	457	347	817	1051	1366	1726	2073	1916	1476	1299	1237																																
青岛	832	722	1192	1426	1741	2101	2448	2291	1851	1674	1612	375																															
徐州	787	677	1147	1381	1696	2056	2403	2246	1806	1629	1567	330	424																														
合肥	1106	996	1466	1700	2015	2375	2722	2565	2125	1948	1886	649	743	319																													
南京	1141	1031	1501	1735	2050	2410	2757	2600	2160	1983	1921	684	657	354	162																												
上海	1490	1380	1850	2084	2399	2759	3106	2949	2509	2332	2270	1033	1006	703	511	349																											
杭州	1493	1383	1853	2087	2402	2762	3109	2952	2512	2335	2273	1036	1009	706	514	352	213																										
南昌	1609	1499	1969	2203	2518	2878	3225	3068	2628	2451	2389	1152	1246	822	503	665	837	624																									
福州	2257	2147	2617	2851	3166	3526	3873	3716	3276	3099	3037	1800	1773	1491	1172	1116	1107	894	725																								
石家庄	279	333	762	996	1311	1671	2018	1861	1421	1244	1182	314	689	635	954	999	1338	1341	1406	2131																							
郑州	722	734	1204	1438	1753	2113	2460	2303	1863	1686	1624	434	809	392	649	746	1095	1098	963	1688	443																						
武汉	1253	1193	1663	1897	2212	2572	2919	2762	2322	2145	2083	893	1150	727	512	674	919	875	432	1157	974	531																					
长沙	1645	1585	2055	2289	2604	2964	3311	3154	2714	2537	2475	1285	1543	1119	904	1066	1223	1010	405	1130	1366	923	392																				
株洲	1686	1626	2096	2330	2645	3005	3352	3195	2755	2578	2516	1326	1584	1160	867	1029	1182	969	364	1089	1407	964	433	41																			
广州	2478	2374	2844	3078	3393	3753	4100	3943	3503	3326	3264	2027	2121	1697	1378	1540	1653	1447	875	985	2199	1756	1225	833	793																		
深圳	2639	2535	3005	3239	3554	3914	4261	4104	3664	3487	3425	2188	2282	1858	1539	1701	1814	1512	1036	880	2360	1917	1386	994	954	161																	
柳州	2399	2339	2809	3043	3358	3718	4055	3908	3468	3291	3229	2039	2297	1873	1603	1765	1937	1724	1100	1593	2120	1677	1146	754	736	700	861																
南宁	2657	2597	3067	3301	3616	3976	4323	4166	3726	3549	3487	2297	2555	2131	1861	2023	2195	1982	1358	1741	2378	1935	1404	1012	994	729	890	258															
桂林	2190	2130	2600	2834	3149	3509	3856	3699	3259	3082	3020	1830	2088	1664	1394	1556	1728	1515	891	1565	1911	1468	937	545	527	672	833	209	467														
西安	1224	1276	1707	1941	2256	2616	2963	2806	2366	2189	2127	976	1351	934	987	1149	1498	1501	1298	2023	945	542	866	1200	1241	2033	2194	2082	2073	2147													
兰州	1782	1837	2265	2499	1714	3122	3276	3364	2924	2747	2685	1667	2042	1625	1678	1840	2189	2192	1989	2714	1504	1233	1557	1891	1932	2724	2885	2448	2439	2563	691												
西宁	2006	2061	2489	2723	3038	3346	3500	3588	3148	2971	2909	1891	2266	1849	1902	2084	2413	2416	2213	2938	1728	1457	1781	2115	2156	2948	3109	2672	3663	2787	915	224											
乌鲁木齐	3820	3875	4303	4537	4852	5160	5314	5402	4962	4785	4723	3705	4080	3663	3716	3878	4227	4230	4027	4752	3542	3271	3595	3929	3970	4762	4923	4486	4477	4601	2729	2038	1284										
拉萨	3896	3951	4379	4613	4928	5236	5390	5478	5038	4861	4799	3781	4156	3739	3792	3954	4303	4306	4074	4799	3618	3347	3642	3902	3895	4030	4192	3560	3302	3730	2805	2114	1890	2650									
成都	2161	2213	2664	2878	3193	2553	3900	3743	3303	3126	3064	1913	2288	1871	2004	2166	2411	1267	1924	2649	1882	1479	1492	1752	1793	2200	2361	1500	1491	1615	937	1084	1308	3122	2150								
重庆	2136	2188	2619	2853	3168	3528	3875	3718	3278	3101	3039	1888	2263	1846	1743	1905	2150	2106	1760	2485	1857	1454	1231	1355	1396	1870	2031	1170	1161	1285	912	1278	1502	3316	2547	397							
贵阳	2618	2630	3100	3334	3649	4009	4356	4199	3759	3582	3520	2270	2528	2104	1806	1968	2121	1908	1303	2028	2339	1896	1377	957	939	1359	1520	359	650	774	1423	1789	2013	3827	2956	841	511						
昆明	3228	3280	3711	3945	4260	4620	4967	4810	4370	4193	4131	2907	3165	2741	2471	2633	2786	2573	1968	2691	2949	2546	2014	1622	1604	1706	1867	1235	977	1444	2004	2178	2402	4216	2325	1094	1092	714					
太原	503	557	986	1220	1535	1895	2242	2085	1645	1468	1406	538	913	859	1144	1213	1562	1565	1458	2183	224	495	1026	1418	1459	2251	2412	2172	2430	1963	721	1280	1504	3318	3808	1658	1632	2144	2725				
呼和浩特	578	696	1061	1295	1610	1918	2072	2160	1700	1543	1481	1035	1410	1365	1684	1719	2058	2071	2047	2772	813	1084	1615	2007	2048	2840	3001	2761	3019	2552	1152	1204	1428	3242	4239	2089	2064	2575	3156	589			
银川	1253	1371	1736	1970	2285	2593	2747	2835	2375	2218	2156	1433	1808	1598	1667	1829	2178	2181	1978	2703	1119	1206	1546	1880	1921	2713	2874	2762	2753	2827	680	529	753	2567	2643	1613	1592	2103	2684	895	675		
二连浩特	710	828	999	1201	1236	1526	1569	1786	1346	1455	1459	1167	1542	1497	1816	1851	2200	2203	2396	3120	989	1432	1963	2355	2396	3188	3349	3109	3367	2900	1568	1620	1844	3658	3734	2505	2480	2991	3572	1005	416	1091	

五纵七横国道主干线2007年建成			
五纵	G010同三线 同江-哈尔滨-沈阳-大连-烟台-青岛-连云港-上海-福州-深圳-广州-湛江-海安-海口-三亚5700千米	七横	G015绥满线 绥芬河-哈尔滨-满洲里1280米
	G020京福线 北京-天津-济南-徐州-合肥-南昌-福州2540千米		G025丹拉线 丹东-沈阳-唐山-北京-乌兰察布-呼和浩特-银川-兰州-拉萨4590千米
	G030京珠线 北京-石家庄-郑州-武汉-长沙-广州-珠海2310千米		G035青银线 青岛-石家庄-太原-银川1610千米
	G040二河线 二连浩特-大同-太原-西安-成都-昆明-河口3610千米		G045连霍线 连云港-西安-霍尔果斯3980千米
	G050渝湛线 重庆-贵阳-南宁-湛江1430千米		G055沪蓉线 上海-南京-重庆-成都2970千米
			G065沪瑞线 上海-杭州-贵阳-瑞丽4090千米
			G075衡昆线 衡阳-南宁-昆明1980千米

中国高速公路一览表

名称	起点—途经—终点
合芜高速	合肥—芜湖
三西高速	三角元—西潘楼
怀宁—宿松	怀宁（高河）—界子墩
宜广高速	宜城—广德
合蚌高速	合肥—蚌埠
福厦高速	福州—泉州—厦门
厦漳高速	厦门—漳州
南九高速	南昌—九江
南樟高速	南昌—樟树
厚温高速	厚田—温州
九景高速	九江—景德镇
济青高速	济南—淄博—潍坊—青岛
潍烟高速	潍坊—莱阳—烟台
日竹高速	日照—竹园
烟即高速	烟台—威海—乳山—即墨
济馆高速	济南—聊城—馆陶
东青高速	东营港—东营市—青州
菏东高速	菏泽—东明
博莱高速	博山—莱芜
枣木高速	枣庄—木石
泰张高速	泰安—张山子
洛开高速	洛阳—郑州—开封
郑安高速	郑州—新乡—安阳
郑驻高速	郑州—许昌—漯河—驻马店
开商高速	开封—商丘芒山
洛灵高速	洛阳—灵宝
宜黄高速汉宜段）	武汉—宜昌
宜黄高速武黄段）	武汉—黄梅
武汉机场高速	武汉—天河机场
岱黄高速	岱家山—黄陂
长常高速	长沙—益阳—常德
长宜高速	长沙—湘潭—耒阳—宜章
长浏高速	长沙—浏阳
广深高速	广州—深圳
深汾高速	深圳—汕头—汾水关
广珠高速	广州—珠海
大三高速	大沥—三水
广开高速	广州—佛山—开平
广花高速	广州—花都
深惠高速	深圳—惠州
桂海高速(南桂段)	南宁—柳州—桂林
桂海高速(南海段)	南宁—钦州—井海
柳宜高速	柳州—宜州
海南环绕高速	海口—三亚—海口
渝达高速	重庆—达州
渝涪高速	重庆—长寿—涪陵
成渝高速	成都—内江—隆昌—重庆
成绵高速	成都—绵阳
成雅高速	成都—雅安
成乐高速	成都—乐山
成灌高速	成都—都江堰
内宜高速	内江—自贡—宜宾
隆纳高速	隆昌—纳溪
泸黄高速	泸沽—黄联关
广邻高速	广安—邻水
成都环城	
贵都高速	贵阳—都匀—新寨
贵黄高速	贵阳—黄果树
贵遵高速	贵阳—遵义
贵毕高速	贵阳—毕节
麻凯高速	麻江—凯里
昆大高速	昆明—楚雄—大理
昆陆高速	昆明—曲靖—陆良
昆元高速	昆明—玉溪—元江
西宝高速	西安—宝鸡
西黄高速	西安—铜川—黄陵
西潼高速	西安—渭南—潼关
西蓝高速	西安—蓝田
天宝高速	天水—宝鸡
兰州机场高速	兰州—中川
银平高速	银川—姚伏—石嘴山
银石高速	银川—叶盛
古王高速	古窑子—王圈梁
吐乌大高速	吐鲁番—乌鲁木齐—大黄山
乌奎高速	乌鲁木齐—奎屯
平西高速	平安（机场）—西宁

南海诸岛
1:33 900000

试读结束，需要全本PDF请购买 www.ertongbook.com

东北地区政区

DONGBEI DIQU ZHENGQU

比例尺 1 ： 500 万

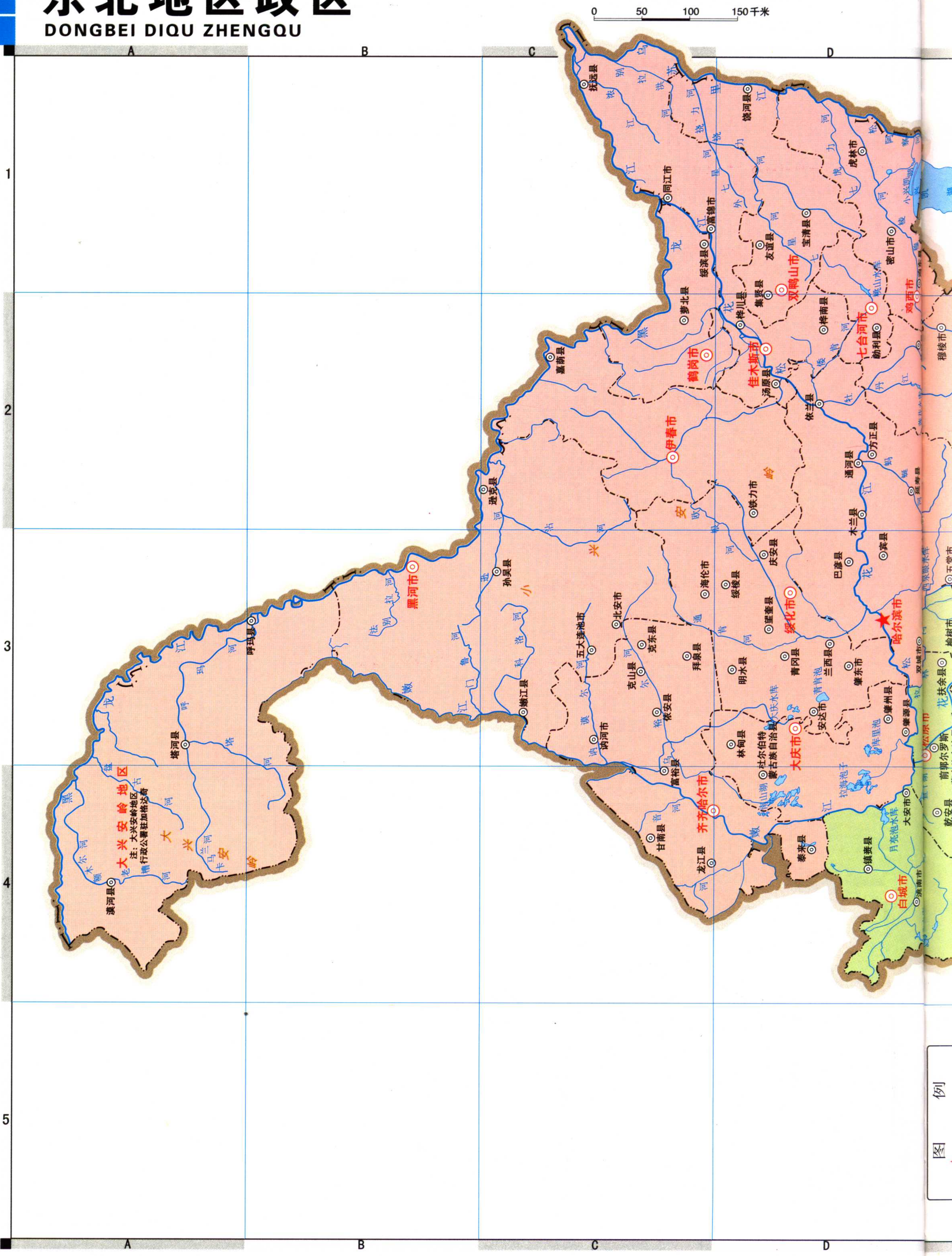

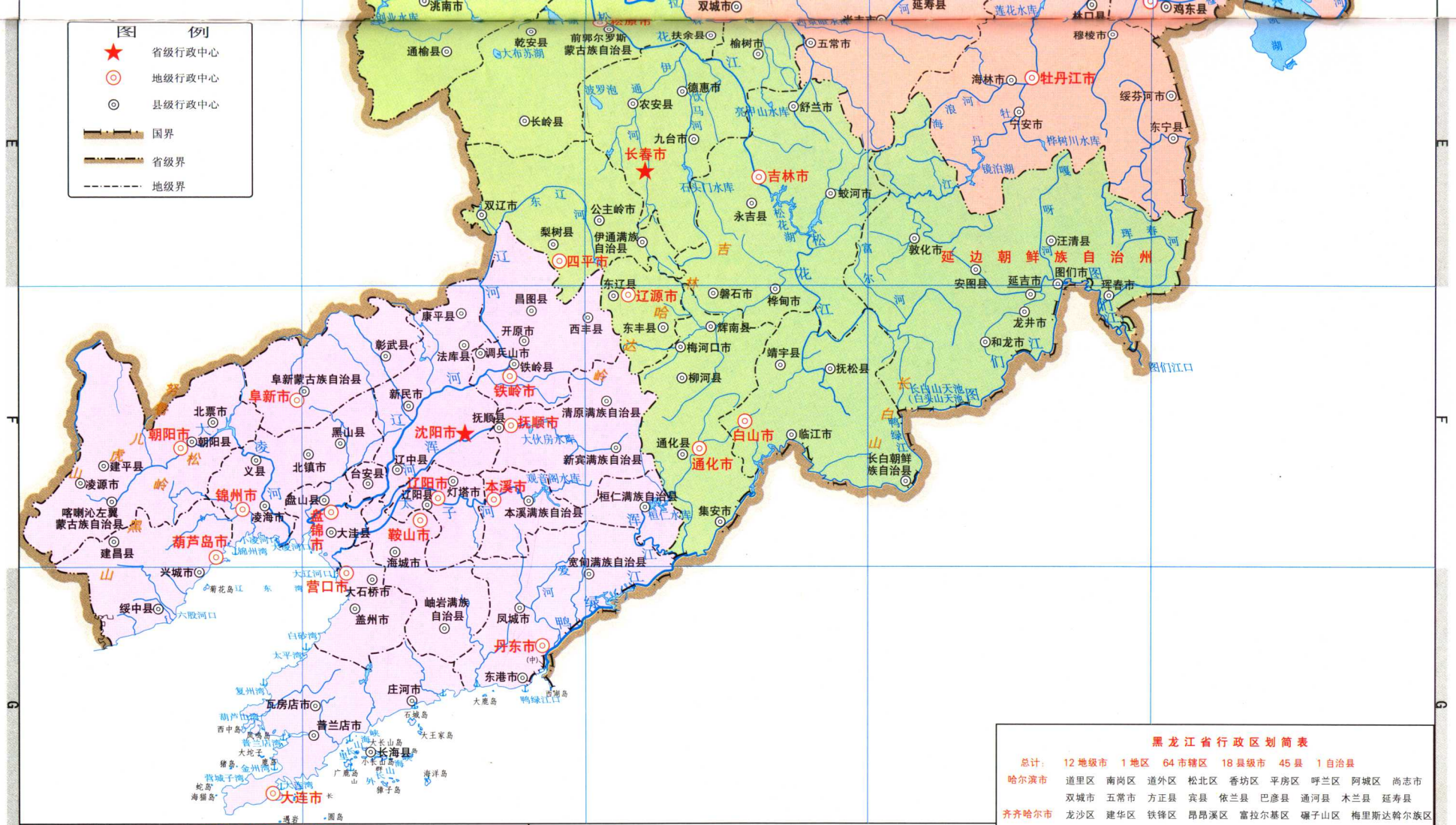

辽宁省行政区划简表

总计：14 地级市 56 市辖区 17 县级市 19 县 8 自治县

沈阳市	皇姑区 和平区 沈河区 大东区 铁西区 于洪区 东陵区 沈北新区 苏家屯区 新民市 辽中县 康平县 法库县
大连市	甘井子区 西岗区 沙河口区 中山区 旅顺口区 金州区 普兰店市 瓦房店市 庄河市 长海县
鞍山市	立山区 铁西区 铁东区 千山区 海城市 台安县 岫岩满族自治县
抚顺市	望花区 新抚区 顺城区 东洲区 抚顺县 新宾满族自治县 清原满族自治县
本溪市	溪湖区 明山区 平山区 南芬区 本溪满族自治县 桓仁满族自治县
丹东市	振安区 元宝区 振兴区 东港市 凤城市 宽甸满族自治县
锦州市	古塔区 太和区 凌河区 凌海市 北镇市 黑山县 义县
营口市	老边区 站前区 西市区 鲅鱼圈区 大石桥市 盖州市
阜新市	新邱区 细河区 太平区 海州区 清河门区 彰武县 阜新蒙古族自治县
辽阳市	白塔区 文圣区 太子河区 宏伟区 弓长岭区 灯塔市 辽阳县
铁岭市	银州区 清河区 开原市 调兵山市 铁岭县 昌图县 西丰县
朝阳市	龙城区 双塔区 北票市 凌源市 朝阳县 建平县 喀喇沁左翼蒙古族自治县
盘锦市	双台子区 兴隆台区 大洼县 盘山县
葫芦岛市	连山区 龙港区 南票区 兴城市 建昌县 绥中县

吉林省行政区划简表

总计：8 地级市 1 自治州 20 市辖区 20 县级市 17 县 3 自治县

长春市	宽城区 绿园区 南关区 二道区 朝阳区 双阳区 九台市 榆树市 德惠市 农安县
吉林市	龙潭区 昌邑区 船营区 丰满区 舒兰市 桦甸市 蛟河市 磐石市 永吉县
四平市	铁东区 铁西区 公主岭市 双辽市 梨树县 伊通满族自治县
辽源市	西安区 龙山区 东辽县 东丰县
通化市	东昌区 二道江区 梅河口市 集安市 辉南县 通化县 柳河县
白山市	八道江区 江源区 临江市 抚松县 靖宇县 长白朝鲜族自治县
松原市	宁江区 扶余县 乾安县 长岭县 前郭尔罗斯蒙古族自治县
白城市	洮北区 洮南市 大安市 镇赉县 通榆县
延边朝鲜族自治州	延吉市 图们市 敦化市 龙井市 珲春市 和龙市 安图县 汪清县

黑龙江省行政区划简表

总计：12 地级市 1 地区 64 市辖区 18 县级市 45 县 1 自治县

哈尔滨市	道里区 南岗区 道外区 松北区 香坊区 平房区 呼兰区 阿城区 尚志市 双城市 五常市 方正县 宾县 依兰县 巴彦县 通河县 木兰县 延寿县
齐齐哈尔市	龙沙区 建华区 铁锋区 昂昂溪区 富拉尔基区 碾子山区 梅里斯达斡尔族区 讷河市 富裕县 拜泉县 甘南县 依安县 克山县 泰来县 克东县 龙江县
鹤岗市	兴山区 向阳区 工农区 南山区 兴安区 东山区 萝北县 绥滨县
双鸭山市	尖山区 岭东区 四方台区 宝山区 集贤县 宝清县 友谊县 饶河县
鸡西市	鸡冠区 恒山区 滴道区 梨树区 城子河区 麻山区 密山市 虎林市 鸡东县
大庆市	萨尔图区 龙凤区 让胡路区 大同区 红岗区 林甸县 肇州县 肇源县 杜尔伯特蒙古族自治县
伊春市	伊春区 南岔区 友好区 西林区 翠峦区 新青区 美溪区 金山屯区 五营区 乌马河区 汤旺河区 带岭区 乌伊岭区 红星区 上甘岭区 铁力市 嘉荫县
牡丹江市	爱民区 东安区 阳明区 西安区 绥芬河市 宁安市 海林市 穆棱市 林口县 东宁县
佳木斯市	前进区 向阳区 东风区 郊区 同江市 富锦市 桦川县 抚远县 桦南县 汤原县
七台河市	桃山区 新兴区 茄子河区 勃利县
黑河市	爱辉区 北安市 五大连池市 逊克县 嫩江县 孙吴县
绥化市	北林区 安达市 肇东市 海伦市 绥棱县 兰西县 明水县 青冈县 庆安县 望奎县
大兴安岭地区	（呼中区 新林区 松岭区 加格达奇区） 呼玛县 塔河县 漠河县

东北地区公路交通

DONGBEI DIQU GONGLU JIAOTONG

比例尺 1 ： 150 万

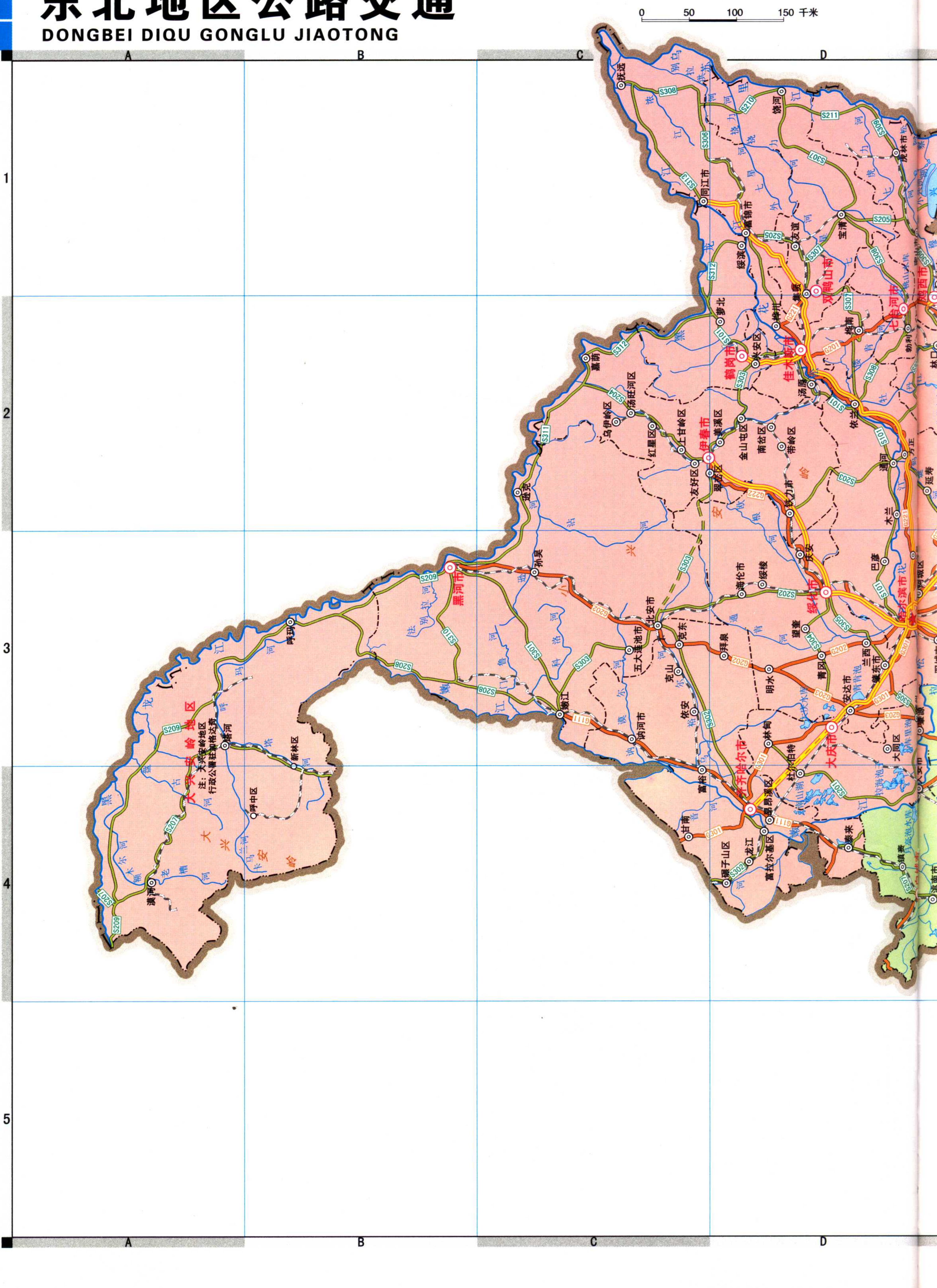

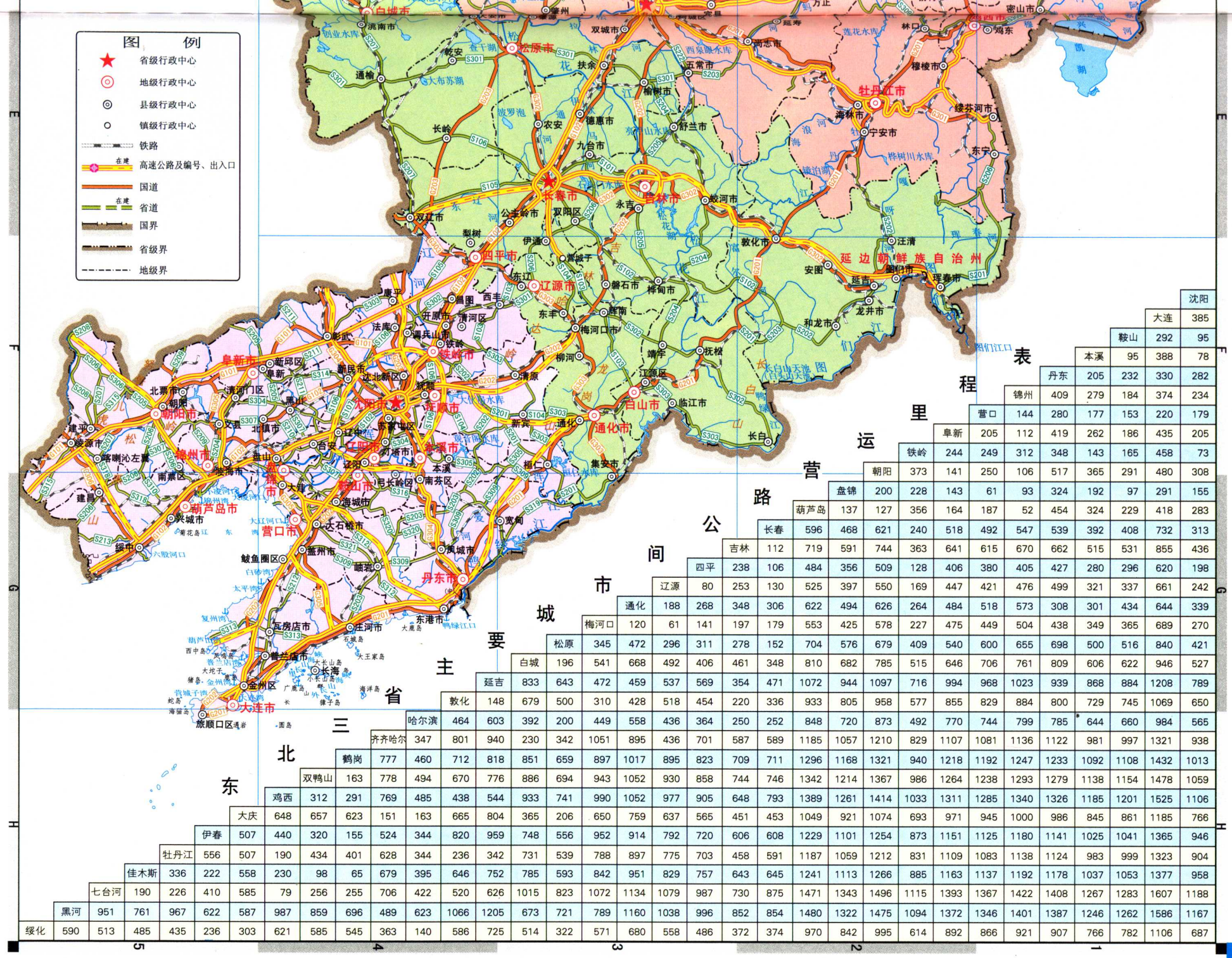

主要城市间公路运营里程表

	沈阳	大连	鞍山	本溪	丹东	锦州	营口	阜新	铁岭	朝阳	盘锦	葫芦岛	长春	吉林	四平	辽源	通化	梅河口	松原	白城	延吉	敦化	哈尔滨	齐齐哈尔	鹤岗	双鸭山	鸡西	大庆	伊春	牡丹江	佳木斯	七台河	黑河	绥化
沈阳																																		
大连	385																																	
鞍山	95	292																																
本溪	78	388	95																															
丹东	282	330	184	232	205																													
锦州	234	374	153	279	409																													
营口	179	220	186	177	280	144																												
阜新	205	435	262	419	112	205																												
铁岭	73	458	165	143	348	312	249	244																										
朝阳	308	480	291	365	517	106	250	141	373																									
盘锦	155	291	97	192	324	93	61	143	228	200																								
葫芦岛	283	418	229	324	454	52	187	164	356	127	137																							
长春	313	732	408	392	539	547	492	518	240	621	468	596																						
吉林	436	855	531	515	662	670	615	641	363	744	591	719	112																					
四平	198	620	296	280	427	405	380	406	128	509	356	484	106	238																				
辽源	242	661	337	321	499	476	421	447	169	550	397	525	130	253	80																			
通化	339	644	434	301	308	573	518	484	264	626	494	622	306	348	268	188																		
梅河口	270	689	365	349	438	504	449	475	227	578	425	553	179	197	141	61	120																	
松原	421	840	516	500	698	655	600	540	409	679	576	704	152	278	311	296	472	345																
白城	527	946	622	606	809	761	706	646	515	785	682	810	348	461	406	492	668	541	196															
延吉	789	1208	884	868	939	1023	968	994	716	1097	944	1072	471	354	569	537	459	472	643	833														
敦化	650	1069	745	729	800	884	829	855	577	958	805	933	336	220	454	518	428	310	500	679	148													
哈尔滨	565	984	660	644	785	799	744	770	492	873	720	848	252	250	364	436	558	449	200	392	603	464												
齐齐哈尔	938	1321	997	981	1122	1136	1081	1107	829	1210	1057	1185	589	587	701	436	895	1051	342	230	940	801	347											
鹤岗	1013	1432	1108	1092	1233	1247	1192	1218	940	1321	1168	1296	711	709	823	895	1017	897	659	851	818	712	460	777										
双鸭山	1059	1478	1154	1138	1279	1293	1238	1264	986	1367	1214	1342	746	744	858	930	1052	943	694	886	776	670	494	778	163									
鸡西	1106	1525	1201	1185	1326	1340	1285	1311	1033	1414	1261	1389	793	648	905	977	1052	990	741	933	544	438	485	769	291	312								
大庆	766	1185	861	845	986	1000	945	971	693	1074	921	1049	453	451	565	637	759	650	206	365	804	665	163	151	623	657	648							
伊春	946	1365	1041	1025	1141	1180	1125	1151	873	1254	1101	1229	608	606	720	792	914	952	556	748	959	820	344	524	155	320	440	507						
牡丹江	904	1323	999	983	1124	1138	1083	1109	831	1212	1059	1187	591	458	703	775	897	788	539	731	342	236	344	628	401	434	190	507	556					
佳木斯	958	1377	1053	1037	1178	1192	1137	1163	885	1266	1113	1241	645	643	757	829	951	842	593	785	752	646	395	679	65	98	230	558	222	336				
七台河	1188	1607	1283	1267	1408	1422	1367	1393	1115	1496	1343	1471	875	730	987	1079	1134	1072	823	1015	626	520	422	706	255	256	79	585	410	226	190			
黑河	1167	1586	1262	1246	1387	1401	1346	1372	1094	1475	1322	1480	854	852	996	1038	1160	789	721	673	1205	1066	623	489	696	859	987	587	622	967	761	951		
绥化	687	1106	782	766	907	921	866	892	614	995	842	970	374	372	486	558	680	571	322	514	725	586	140	363	545	585	621	303	236	435	485	513	590	

辽宁省公路交通

LIAONING SHENG GONGLU JIAOTONG

比例尺 1 ： 215 万

0 21.5 43 64.5千米

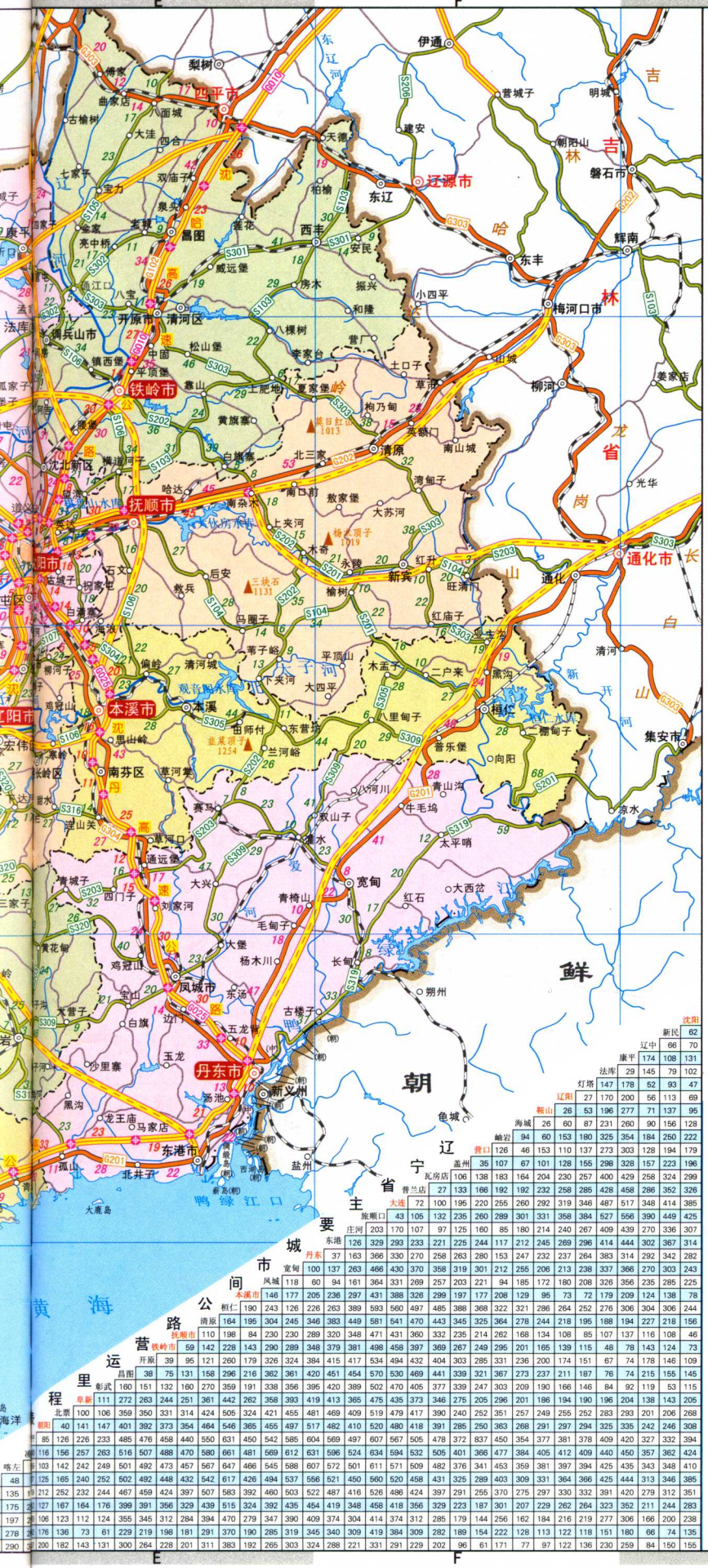

辽宁省 简称“辽”，省会沈阳市，位于我国东北地区的南部，是东北经济区和环渤海经济区的重要结合部。辽宁省东北与吉林省接壤，西北与内蒙古自治区为邻，西南与河北省毗连，东南以鸭绿江为界河，与朝鲜隔江相望，南濒浩瀚的渤海和黄海。

辽宁是东北地区通往关内的交通要道，也是东北地区和内蒙古通向世界、连接欧亚大陆桥的重要门户和前沿地带。

辽宁省陆地面积约 15 万多平方千米，占中国陆地面积的 1.5%。人口 4210 万，全省辖 14 个地级市，56 个市辖区，17 个县级市，27 个县（其中 8 个少数民族自治县）。

辽宁省是一个多民族省份，共有 44 个民族，除汉族外，还有满、蒙古、回、朝鲜、锡伯等 43 个少数民族，少数民族占全省总人口的 16%，其中超过万人的少数民族有满、蒙古、回、朝鲜、锡伯等 5 个民族，其次壮、苗、土家、达斡尔、彝族等人数居多。由于各民族在地区上聚居的情况不同，形成了汉族与各少数民族在地域上的大杂居和少数民族小聚居的特点。

历史 辽宁省历史悠久，古文化源远流长。早在远古时代，辽宁就有人类劳动、繁衍、生息活动。

辽宁是中国最后一个封建王朝－清朝（1644 年～1911 年）的发祥地，至今遗存下来的沈阳故宫、清初三陵（永陵、福陵、昭陵）反映了这一时期的政治、文化、历史面貌。民国初沿袭清制，1929 年（民国 18 年）奉天省改为辽宁省，取“辽河流域永远安宁”之意。1931 年 9 月 18 日，日本发动侵华战争，辽宁曾一度被日本侵占。建国初期，辽宁划分为辽东和辽西两省，以及沈阳、旅大、鞍山、抚顺、本溪 5 个中央直辖市。1954 年 8 月撤销辽东、辽西两省建制，合并为辽宁省。

气候 辽宁省地处欧亚大陆东岸，属于温带湿润半湿润大陆性季风气候。境内雨热同季，日照丰富，积温较高，冬冷夏暖，春秋季短，雨量不均，东湿西干。全年平均气温在 7 ℃～11 ℃之间，年平均无霜期 130～200 天，辽宁省是东北地区降水量最多的省份，年降水量在 600～1100 毫米之间。

经济 辽宁省工业基础雄厚、经济比较发达，现已形成以石化、冶金、电子信息、机械四大产业为支柱，其他多种行业齐头并进的综合型工业体系。辽宁省有着丰富的矿产资源，已发现矿产资源 110 多种，石油、天然气储量分别占全国总储量的 15% 和 10%。辽宁省是全国重要的农副产品和粮食生产基地，盛产水稻、玉米、大豆、花生、棉花、蔬菜和水果等。辽宁的主要土特产有人参、鹿茸、貂皮、柞蚕丝以及海参、鲍鱼、海蜇、扇贝等。

交通 辽宁省交通便利，形成了以港口、铁路、公路、航空和管道运输相配套的四通八达的运输网络。已实现了“乡乡通油路”，同时大规模启动了“村村通油路”的建设。

辽宁高速公路总里程已达 1773 千米，全省 14 个地级市已通高速公路，100% 的乡镇和 62.8% 的行政村已铺柏油路面，全省“一网两环五射”高速公路主骨架已全部建成，形成了普通公路与高速公路接轨、高速公路建设标准与国际水平接轨、全省公路网与全国公路网接轨的现代化公路网格局。

旅游 辽宁省旅游资源丰富，有列入世界文化遗产的沈阳故宫、清永陵、清福陵、清昭陵、本溪五女山高句丽王城和绥中九门口水上长城。

辽宁中部有沈阳故宫、“关外三陵”（抚顺永陵、沈阳福陵、沈阳昭陵）、抚顺赫图阿拉城（兴京）、辽阳东京陵以及有关清代名人王尔烈、曹雪芹文物古迹、沈阳张氏帅府、“九·一八”历史博物馆、鞍山玉佛苑、本溪水洞等。

辽宁南部有大连的金石滩、长山群岛、仙浴湾，营口的鲅鱼圈、红海滩、仙人岛，丹东的大鹿岛，锦州的笔架山，葫芦岛的兴城、碣石等。

辽宁东部有丹东“游鸭绿一江碧水，观中朝两国风情”、虎山长城、凤凰山、五龙背、青山沟、天桥沟等。

辽宁西部有朝阳的凤凰山，兴城的古城，锦州的奉国寺、医巫闾山，盘锦的红海滩等。

辽宁省主要城市间公路营运里程

	沈阳	新民	辽中	康平	法库	灯塔	辽阳	鞍山	海城	岫岩	营口	盖州	普兰店	大连	旅顺口	庄河	东港	丹东	宽甸	凤城	本溪市	桓仁	草新	彰武	阜新	北票	朝阳	葫芦岛	绥中	兴城	锦州	凌海	北镇	黑山	义县	盘山	大洼	盘锦	营口	鲅鱼圈	大石桥	海城	鞍山	辽阳	灯塔	法库	康平	辽中	新民	沈阳
新民	62																																																	
辽中	66	70																																																
康平	174	108	131																																															
法库	29	145	79	102																																														
灯塔	147	178	52	93	47																																													
辽阳	27	170	200	56	113	69																																												
鞍山	26	53	196	277	71	137	95																																											
海城	26	60	87	231	260	90	156	128																																										
岫岩	94	60	153	180	325	354	184	250	222																																									
营口	126	46	153	110	137	273	303	128	194	179																																								
盖州	35	107	67	101	128	155	298	328	157	223	196																																							
普兰店	106	138	183	164	204	230	257	400	429	258	324	299																																						
大连	27	133	166	192	192	232	258	285	428	458	286	352	326																																					
旅顺口	72	100	195	220	255	260	292	319	346	487	517	348	414	385																																				
庄河	43	105	132	235	260	289	301	331	358	384	527	556	390	449	425																																			
东港	203	170	107	97	125	160	85	180	214	240	267	409	439	270	336	307																																		
丹东	126	329	293	233	221	225	244	117	212	245	269	296	414	444	302	367	314																																	
宽甸	37	163	366	330	270	258	263	280	153	247	232	237	264	383	314	292	342	282																																
凤城	100	137	263	466	430	370	358	319	301	212	255	206	213	238	337	366	270	303	243																															
本溪市	118	60	94	161	364	331	269	257	203	221	94	185	172	180	208	326	356	235	285	225																														
桓仁	146	177	205	236	297	431	388	326	299	197	177	208	129	95	73	72	179	209	124	138	78																													
草新	190	243	126	226	263	389	593	560	497	485	388	368	322	321	286	264	252	276	306	304	306	244																												
彰武	164	195	304	245	346	383	449	581	541	470	443	345	325	364	278	244	218	195	188	194	227	218	156																											
阜新	110	198	84	230	230	289	320	348	471	431	360	332	235	214	262	168	134	108	85	107	137	116	108	46																										
北票	59	142	228	143	290	289	348	379	381	498	458	397	369	267	249	295	201	165	139	115	48	78	143	124	73																									
朝阳	39	95	121	260	179	326	324	384	415	417	534	494	432	404	303	285	331	236	200	174	151	67	74	178	146	109																								
昌图	38	75	131	158	296	216	362	361	420	451	454	570	530	469	441	339	321	367	273	237	211	187	76	74	215	155	145																							
彰武	160	151	132	160	270	359	191	338	356	395	420	389	502	470	405	377	339	247	303	209	190	166	146	84	92	119	53	115																						
草新	111	272	263	244	251	361	442	262	358	393	419	413	365	475	435	373	346	275	205	296	201	186	194	190	196	204	138	143	205																					
北票	100	106	359	350	331	314	424	505	324	421	455	481	469	409	519	479	417	390	240	252	351	257	249	255	252	283	293	201	206	268																				
朝阳	40	141	147	401	392	373	354	464	546	365	455	497	517	482	410	520	480	418	391	285	250	363	268	291	297	294	325	335	242	246	308																			
葫芦岛	85	126	226	233	485	476	458	440	550	631	450	542	585	604	569	497	607	567	505	478	372	837	450	354	377	381	378	409	420	327	332	394																		
绥中	116	156	257	263	516	507	488	470	580	661	481	569	612	631	596	524	634	594	532	505	401	366	477	384	405	412	409	440	450	357	362	424																		
兴城	103	142	242	249	501	492	473	457	567	647	466	545	588	607	572	501	611	571	509	482	376	341	453	359	381	397	394	425	435	343	348	410																		
锦州	125	165	240	252	502	492	448	432	542	617	426	494	537	556	521	450	560	520	458	431	325	289	403	309	331	364	366	425	444	313	346	385																		
凌海	212	252	232	244	467	459	424	397	507	583	392	460	503	522	487	416	526	486	424	397	291	255	370	275	297	330	332	391	420	279	312	351																		
北镇	127	167	164	176	399	391	356	329	439	515	324	392	435	454	419	348	458	418	356	329	223	187	301	207	229	262	264	323	352	211	244	283																		
黑山	106	123	112	124	355	345	312	284	394	470	279	347	390	409	374	304	414	374	312	285	179	144	256	162	184	216	219	277	306	166	200	238																		
义县	176	136	73	61	229	219	198	181	291	370	190	285	319	345	340	309	419	384	309	282	189	154	222	128	113	122	118	151	180	66	74	135																		
盘山	200	182	143	131	300	264	228	201	311	383	192	265	303	324	288	221	331	291	229	202	96	61	171	77	97	122	136	230	259	84	150	155																		