





★★★ 博览各具特色的国度，探究鲜为人知的故事 ★★★

尼罗河上的埃及

博锋◎主编



埃及艳后 金字塔 木乃伊
狮身人面像

>> 带你走进尼罗河上的埃及……

Egypt



外文出版社
FOREIGN LANGUAGES PRESS

★★★ 博览各具特色的国度，探究鲜为人知故事 ★★★

尼罗河上的埃及

博锋◎主编



金字塔
狮身人面像
>> 带你走进尼罗河上的埃及……

Egypt



图书在版编目 (CIP) 数据

尼罗河上的埃及 / 博锋主编. — 北京: 外文出版社, 2013
(悦读天下)

ISBN 978-7-119-08399-5

I. ①尼… II. ①博… III. ①埃及—概况 IV. ①K941.1

中国版本图书馆 CIP 数据核字 (2013) 第149896号

出版策划:  金鹰达文化

责任编辑: 杨春燕 杨帆

内文设计: 刘敬伟

装帧设计: 周飞

印刷监制: 冯浩

尼罗河上的埃及

博锋 主编

© 2013 外文出版社有限责任公司

出版发行: 外文出版社有限责任公司

出版人: 徐步

总编辑: 徐步

地址: 中国北京西城区百万庄大街24号 邮政编码: 100037

网址: <http://www.flp.com.cn> 电子信箱: flp@cipg.org.cn

电话: (010) 68320579 (总编室) (010) 52100403 (发行部)
(010) 68327750 (版权部) (010) 68996190 (编辑部)

印制: 北京世纪雨田印刷有限公司

开本: 710mm × 1000mm 1/16

印张: 12

版次: 2013年8月第1版 2013年8月第1版第1次印刷

书号: ISBN 978-7-119-08399-5

定价: 24.80元

版权所有 侵权必究 如有印装问题本社负责调换 (电话: 52100403)

放眼天下，“悦读”愉快

世界之大，无奇不有。

你了解美国只有200多年却无比精彩的历史吗？

你能想象居住在加拿大那片广袤土地上的人全都来自世界各地，其中包括上百个不同的民族，而人口总数却少于我国的一个省吗？

你知道地处欧洲边缘的英国当年曾是世界上最强大的“日不落帝国”吗？

你当然更想不到看似不起眼的南非其实是全世界最富裕的国家之一。

也许我们一辈子都不会有机会走遍世界上这些形形色色的国家，但无法“行万里路”的我们却可以用“读万卷书”的方式来稍稍弥补这一缺憾。本套《悦读天下》系列丛书将带你走近全世界30多个主要国家和地区，了解这些地方的历史、文化、风俗、自然等，你会惊奇地感叹：“原来这个世界上还有这么多我不了解的地方，原来这些简简单单的国名背后隐藏着这么多我不了解的知识，原来世界之大真的是无奇不有。”

本套丛书拥有详实的资料，专业却不枯燥的极具可读性的文字，加上精致的版式和图片，构成一道色香味俱全的科普大餐，让你在开阔眼界的同时享受“悦读”的快乐，这种感觉要比旅游更加过瘾。

前言

这是一片古老的土地，古老到随便一个景点的文物都跨越千年。这是一个随和的民族，在数千年的演变中依然保持着乐观向上的姿态。大多数人印象中的埃及，永远是夕阳下金字塔的光芒，永远是尼罗河两岸别样的风情。但这不是完全真实的埃及。

从沙漠里走出来的埃及人曾经有着无与伦比的光辉历史，也曾经被外族不断欺压。这里有肥沃的尼罗河平原，更有广袤无际的沙漠，在历史的融合中，不同的文明在这里汇聚，演变成独具特色的埃及文化。在现实的发展中，埃及人自力更生，从贫穷落后的殖民地发展成西亚和北非地区有影响力的大国。这就是埃及，一个具有厚重历史和现代风貌的国家。


本册《尼罗河上的埃及》将用崭新的视角带你穿越历史的重重帷幕，感受远古的力量；带你走进市井，体味真实的埃及民生。走近埃及，你看到的不仅仅是风景，更是一种历经沧桑的独特“文明古国”范儿。



Part 1

档案时空：走近世界文明古国

- | | |
|---------------------|-------------------|
| 01. 国家概况.....002 | 国花：睡莲..... 011 |
| 国名释义..... 002 | 国石：橄榄石..... 012 |
| 地理位置..... 002 | 国鸟：鹰..... 012 |
| 地形地貌..... 003 | 06. 自然资源..... 013 |
| 气候特征..... 005 | 矿产资源..... 013 |
| 02. 人文地理..... 006 | 动物资源..... 014 |
| 民族宗教..... 006 | 植物资源..... 014 |
| 行政区划..... 007 | |
| 03. 国旗国徽..... 008 | |
| 埃及国旗..... 008 | |
| 国旗的历史..... 008 | |
| 埃及国徽..... 009 | |
| 04. 埃及国歌..... 010 | |
| 国歌溯源..... 010 | |
| 《我的祖国》歌词大意..... 010 | |
| 05. 国家象征..... 011 | |



Part 2

回望征程：沙漠子民的兴衰荣辱

- | | |
|--------------------|-----------------------|
| 01. 古代的埃及..... 018 | 波斯统治埃及..... 022 |
| 前王朝时期..... 018 | 一个大名鼎鼎的女人..... 023 |
| 早王朝时期..... 018 | 02. 基督教时期的埃及..... 025 |
| 统一国家的形成..... 019 | 罗马皇帝的私产..... 025 |
| 动荡的埃及..... 020 | 罗马君主制时期的埃及..... 026 |
| 最后的荣耀..... 021 | 基督教的传入..... 027 |

拜占庭帝国统治埃及	027	埃及政局的失控	044
03.埃及与阿拉伯	028	06.纳赛尔革命	046
阿穆尔王朝	028	埃及共和国的成立	046
倭马亚王朝统治时期的埃及	030	运河战争	047
图伦王朝统治埃及	031	国有化与五年计划	048
法蒂玛王朝的统治	032	六日战争	049
穆斯林的辉煌	033	07.国家转型	050
马克鲁克王朝时期的埃及	033	萨达特执政期	050
奥斯曼帝国崛起	034	走向现代化的埃及	051
04.殖民与反抗	035	埃及经济产业的四大支柱	052
拿破仑来了	035		
变革的阿里王朝	037		
外国资本入侵埃及	039		
05.战争中的埃及	041		
英国在埃及的殖民统治	041		
英埃条约	043		
二战中的埃及	044		



Part 3

俯瞰风光：领略尼罗河畔的人文自然

01.城市掠影	054	卢克索神庙	061
城市之母——开罗	054	伊西斯神庙	062
历史名城——亚历山大港	055	阿布·辛贝勒神庙	062
观光胜地——阿斯旺	056	爱资哈尔清真寺	064
红海明珠——苏伊士	057	阿慕尔清真寺	064
战略要塞——塞得港	057	圣卡特琳修道院	065
百门之都——卢克索	058	03.叹为观止的名胜古迹	067
02.闻名遐迩的神庙寺院	060	金字塔	067
卡纳克神庙	060	狮身人面像	069



帝王谷.....	070	05.新奇好玩的埃及特色景区.....	080
王后谷.....	071	法老村.....	080
萨卡拉墓地.....	072	汗·哈利里市场.....	081
法罗斯灯塔.....	073	泉城.....	082
萨拉丁城堡.....	074		
阿斯旺水坝.....	075		
04.栉比如林的博物馆.....	076		
太阳船博物馆.....	076		
希腊罗马博物馆.....	077		
古埃及博物馆.....	078		
科普特博物馆.....	079		
孟菲斯露天博物馆.....	079		



Part 4

古代文化：古埃及的辉煌遗产

01.虔诚的宗教信仰.....	084	象形文字的构造.....	095
自然崇拜.....	084	象形文字的演变.....	096
众神时代.....	085	罗塞塔石碑.....	097
来世信仰.....	086	瑰丽的文房四宝.....	099
木乃伊的制作.....	088	04.无与伦比的科技.....	100
奇特的动物木乃伊.....	089	天文贡献.....	100
02.美妙动人的文学.....	090	医学成绩.....	101
神话寓言.....	090	数学成就.....	102
早期诗歌.....	091	05.古老的美学艺术.....	103
散文故事.....	092	雕像.....	103
教谕文学.....	093	浮雕.....	104
03.璀璨夺目的文字.....	094	绘画.....	105
象形文字的发明.....	094	方尖碑.....	106

Part 5

近代文化：传统与现代的交织

- | | | | |
|-----------------------|-----|----------------|-----|
| 01. 埃及文学 | 110 | 04. 埃及舞蹈 | 124 |
| 雷法阿·塔赫塔维与翻译之风兴起 | 111 | 传统舞蹈 | 124 |
| 巴鲁迪与复兴派 | 112 | 埃及现代舞 | 125 |
| 散文复兴 | 114 | 埃及芭蕾舞 | 126 |
| 埃及新派小说的诞生 | 115 | 05. 埃及体育 | 127 |
| 02. 埃及戏剧 | 116 | 传统埃及体育项目 | 127 |
| 19世纪中叶的戏剧 | 116 | 现代埃及体育状况 | 128 |
| 20世纪50年代的戏剧 | 117 | 体育机构 | 130 |
| 20世纪70年代后期的戏剧 | 118 | | |
| 03. 埃及电影 | 119 | | |
| 埃及电影的萌芽期 | 119 | | |
| 艾米尔与埃及电影的发展 | 120 | | |
| 埃及电影进入有声时期 | 121 | | |
| 二战后的埃及电影 | 123 | | |



Part 6

埃及教育：文明古国的优秀传承

- | | | | |
|---------------------|-----|---------------------|-----|
| 01. 教育简史 | 134 | 埃及普通教育详解 | 139 |
| 古代埃及教育 | 134 | 埃及高等教育 | 141 |
| 阿拉伯统治时期的教育 | 135 | 爱资哈尔教育体系 | 142 |
| 19世纪开始的现代教育 | 137 | 03. 埃及著名高校面面观 | 143 |
| 1952年革命后的教育事业 | 138 | 开罗大学 | 143 |
| 02. 埃及教育发展现状 | 139 | 亚历山大大学 | 144 |



艾因·夏姆斯大学····· 145

爱资哈尔大学····· 146

Part 7

风土人情：热情似火的北非人民

- | | |
|----------------------|---------------------|
| 01. 饮食习惯····· 150 | 蝎螂，最喜欢的护身符····· 163 |
| 必备主食大饼····· 150 | 时间，埃及人从不在乎····· 164 |
| 简单可口的菜肴····· 151 | 婚礼，媒婆不可少····· 164 |
| 喜吃甜食····· 152 | 04. 节日庆典····· 166 |
| 喜吃蚕豆····· 153 | 传统的闻风节····· 166 |
| 最爱酸菜····· 154 | 尼罗河泛滥节····· 167 |
| 02. 性格名字····· 155 | 埃及政府设立的节日····· 168 |
| 好面子的埃及人····· 155 | 埃及的伊斯兰传统节日····· 169 |
| 热情好客····· 155 | 05. 禁忌好恶····· 171 |
| 以家为主的埃及人····· 156 | 饮食禁忌····· 171 |
| 埃及人的幽默····· 157 | 埃及人的“针”····· 172 |
| 独特的名字····· 158 | 民间好恶····· 172 |
| 03. 奇风异俗····· 159 | 不要未经允许拍照····· 173 |
| 熏香，驱灾辟邪的良方····· 159 | 06. 生活礼仪····· 174 |
| 割礼，女性的残酷刑法····· 160 | 社交礼仪····· 174 |
| 咖啡馆，信息的集中地····· 161 | 服饰礼仪····· 175 |
| 纹身，历史悠久的装饰品····· 161 | 肢体语言礼仪····· 176 |
| 小费，时刻需要的支出····· 162 | 礼物选择····· 177 |

附录：图片作者索引····· 179



Part 1

档案时空：

走近世界文明古国



01

国家概况

国名释义



尼罗河三角洲的卫星图

早在公元前10世纪前后，希腊人就乘船到达了尼罗河三角洲的孟菲斯一带从事贸易活动。那个时候的孟菲斯人崇拜普塔早在神，把它看做创造万物的创造神。受当地人的影响，希腊人也开始信奉普塔神，并由此把孟菲斯这一地区称之为“普塔神之地”，译成

古希腊语为“爱及柏图斯”(Aieyptos)，在著名的《荷马史诗》中就出现了这一名称。后来，希腊语转化成为了拉丁语，进而派生出了埃及(Egypt)一词。

地理位置

自古以来，埃及都是战略要地，这与它优越的地理位置是分不开的。埃及地跨亚非两大洲，大部分位于非洲东北部，运河东的西奈半岛位于亚洲的西南角。埃及处于中东的心脏地区，同样也是非洲的门户，它既是亚洲、非洲和欧洲三大洲的连接点，也是东方和西方的交汇处。整个埃及的国土面积为100.145万平方公里，海岸线长约2700千米。

埃及如今的地理位置较过去又有了很大程度的提升，其中的主要原因就是1896年苏伊士运河的开通。介于亚、非两洲的苏伊士运河沟通了地中

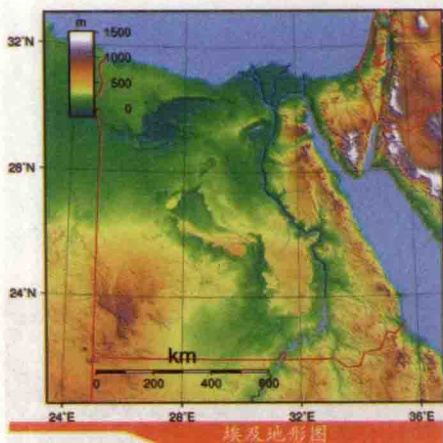


海和红海，开通了印度洋和大西洋的航道，成为了连接亚洲、非洲和欧洲的桥梁，具有极高的战略地位和经济价值。而且，在苏伊士运河通航之后，从西欧到印度洋之间的航程比绕道非洲好望角缩短了8000~10000千米，成为世界上最为重要的国际运河之一。



苏伊士运河

地形地貌




埃及面积广大，属于古老的北非高原的一部分。总体来讲，埃及的地势是南高北低。古代埃及人很早就发现了这一地形特点，将埃及在地理上划分为上下两个部分，也就是人们俗称的上埃及和下埃及。这样划分的依据与传统的地理位置相反，因为这完全是依据尼罗河的上下游而来。

上埃及指的是以开罗南郊为界，向南直到第一瀑布，以北则是下埃及。在上埃及，除去中间的尼罗河河谷，东西两侧都是广袤的沙漠。与上埃及相反，下埃及则是地势相对低平的尼罗河三角洲地带。由此可知，尼罗河和沙漠构成了埃及的主要地貌特征。

尼罗河是世界上最长的河流，全长达到6671千米。它发源于东非高原，由南至北纵贯埃及全境，最后在埃及境内注入地中海。很多人都说埃及是尼罗河的赠礼，这是有着确切依据的。尼罗河定期的泛滥给尼罗河两岸带去了肥沃土壤，埃及的农民在尼罗河沿岸种植小麦和蔬菜。在埃及首都开罗以北，面积多达25万平方公里的巨大三角洲平原就是尼罗河送给埃及的珍贵礼物。这块只占全国总面积1/4的平原却养育了全国90%以上的人口。

尼罗河为什么会定期泛滥呢？这要从尼罗河的两大大支流，白尼罗河和青尼罗河说起，这两条支流主要流经的区域是热带草原气候区。热带草原气候区有明显的旱季和雨季之分。每年的5月到11月，是雨季来临的时候，由于降水丰富，造成了尼罗河主河道的泛滥。

沙漠是埃及的标志，简单地说，埃及的沙漠其实就是撒哈拉大沙漠向东部的延伸，分为西沙漠和东沙漠。西沙漠指的是苏丹国以北，尼罗河谷



尼罗河的美景

知识链接

地跨两洲的国家

全世界范围内地跨两大洲的国家并不多见。除了埃及以外，还有如下几个国家：

美国地跨大洋洲、北美洲；俄罗斯地跨亚洲、欧洲；巴拿马地跨北美洲、南美洲；印度尼西亚地跨亚洲、大洋洲；哈萨克斯坦地跨亚洲、欧洲；土耳其地跨亚洲、欧洲；格鲁吉亚地跨亚洲、欧洲；阿塞拜疆地跨亚洲、欧洲。

往西，直到埃及、利比亚边界的广大区域。这里是世界上最炎热和干燥的沙漠地区，到处都是耀眼的沙丘。就是在这样的一个地区，依然有埃及最大的沙漠绿洲，就是位于西沙漠北部的法尤姆洼地。这是一块受尼罗河侵蚀而成的沙漠绿洲，地势低洼。

东沙漠位于尼罗河谷的东部，一直绵延到红海沿岸。东沙漠的平均海拔高度为800米，地形较为复杂。与西沙漠相比，东沙漠的自然条件要优越很多。这里有很多条干河，在干河的河床底下和岩层的缝隙间都可以找到一定的水源。对于居住在沙漠中的人来说，有水源就意味着生命繁衍的可能。所以自古以来，生活在东沙漠的埃及人就与尼罗河谷的关系较为紧密。

埃及地跨亚非两洲，红海对岸就是西奈半岛。西奈半岛起初是同阿拉伯半岛和非洲连在一起的，后来由于剧烈的地质活动，非洲大陆不断向南漂移，最终形成了楔子模样的西奈半岛。西奈半岛的地势是南高北低，南部为山地和高原，海拔800~1500米，最高峰为凯瑟琳山，海拔2637米；北部为平坦的高原，地中海沿岸为平原，海拔300米以下。



楔子状的西奈半岛

气候特征

一个国家的气候一般都是受地理位置和地形因素影响，虽然埃及两面环海，但是地中海对埃及气候的影响是十分有限的，仅限于地中海沿岸40

千米的范围之内。而红海的水汽又有高原的阻挡，无法深入埃及内陆地区，对内陆气候的调节作用较小。

鉴于这样的原因，埃及气候的南北差异很大。整个埃及的气候一般在白天比较温暖或者炎热，而夜晚较为凉爽。很多人把埃及分为两个季节；从11月到4月是暖冬，从5月到10月是炎夏。季节之间唯一的区别就是白天温度和风向的变化过程。在内陆沙漠地区，气温的变化尤其明显。在夏季的时候，温度范围可以从晚上的7℃上升到白天的43℃，即便是在冬季温差波动较小的季节，它也可以从晚上的0℃攀升到白天的18℃。

02

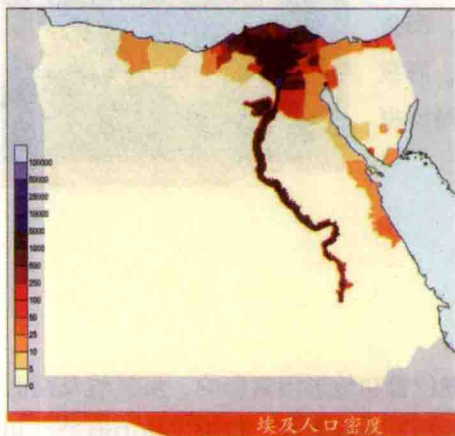
人文地理

民族宗教

伊斯兰教是埃及的国教，穆斯林占埃及总人口的90%左右。埃及的阿拉伯人是阿拉伯世界国家中最多的，在阿拉伯世界里素有“老大哥”的称

呼。埃及的穆斯林一方面来源于当地人和阿拉伯人的通婚，另一方面来源于统治者的压力，大多数埃及人放弃了原有信仰，皈依了伊斯兰教。

如今埃及境内的阿拉伯人属于高加索人种，他们的肤色较浅，有的呈现出淡黄色或者浅褐色，五官较为突出，高鼻梁、阔嘴巴。而阿拉伯的妇女体态丰满。





埃及的贝都因人是从阿拉伯半岛迁徙过来的游牧民族，他们信奉伊斯兰教，人口大约只有10万人。一部分贝都因人至今在沙漠里迁徙放牧，以帐篷为家，有时也以制作小手工艺品维持生计。

努比亚人是世界上最古老的民族之一，主要分布在苏丹喀土穆以北到阿斯旺一带，居住在埃及境内的努比亚人大约有15万，并信奉伊斯兰教。然而他们没有完全被阿拉伯



一个打扮传统的贝都因人

人同化，除了使用阿拉伯语之外，现代的努比亚人还保留着努比亚语，他们主要从事农业和小手工业，生活较为艰苦。

除此之外，埃及的科普特人也大量存在，他们占埃及总人口的10%左右。

知识链接

科普特人

科普特人被认为是信仰基督教的古埃及人的后裔。与其他少数民族不同，科普特人大多居住在开罗、亚历山大等大城市。他们一般比较富裕，职业多为医生、商人、教师、工程师等。在科普特人之中，最著名的莫过于布鲁斯特·加利，他曾经担任埃及的副总理和联合国秘书长。

行政区划

埃及一级行政区划包括27个省，每个省的政府首长称为省长，是由总统直接任命的。但是为了区分方便，人们通常把这27个省分为4大部分，具体划分如下：

5个城市省：开罗、亚历山大港、塞德港、苏伊士、卢克索。

上埃及8省：明亚、贝尼苏韦夫、法尤姆、艾斯尤特、阿斯旺、索哈杰、基纳、吉萨。