

热点地区旅行指南  
GLOBAL TRAVEL

# 斐济全攻略

FIJI TRAVEL GUIDE

岛屿被环状的珊瑚礁包围着，色彩斑斓的海鱼在水里畅游  
将大海装扮得五彩缤纷，这就是旅游者的天堂——斐济。


刘扬 主编



旅游卫视《800美元玩斐济》主持人刘free  
斐济旅游专家容杰 (Jack)，带你畅游斐济！



人民交通出版社  
China Communications Press



# 斐济全攻略

## FIJI TRAVEL GUIDE

刘扬 主编



人民交通出版社

China Communications Press

## 图书在版编目(CIP)数据

斐济全攻略 / 刘扬主编. — 北京 : 人民交通出版社, 2013. 6  
(热点地区旅行指南)  
ISBN 978-7-114-10579-1

I. ①斐… II. ①刘… III. ①旅游指南—斐济 IV. ①K966.19

中国版本图书馆CIP数据核字(2013)第084694号

书 名: 斐济全攻略  
著 者: 刘扬  
责任编辑: 毛鹏 徐菲  
出版发行: 人民交通出版社  
地 址: (100011) 北京市朝阳区安定门外外馆斜街3号  
网 址: <http://www.ccpres.com.cn>  
销售电话: (010) 85285988 85285997  
总 经 销: 人民交通出版社发行部  
经 销: 各地新华书店  
印 刷: 北京市凯鑫彩色印刷有限公司  
开 本: 880 × 1230 1/32  
印 张: 8.5  
字 数: 228千  
印 次: 2013年6月 第1版 第1次印刷  
书 号: ISBN 978-7-114-10579-1  
定 价: 28.00元

(有印刷、装订质量问题的图书由本社负责调换)

# 目录 CONTENTS

## 9 斐济概况 Fiji Overview

斐济是个多民族的国家。首都苏瓦，全国政治经济文化中心，南太平洋著名的天然良港。斐济是南太平洋岛国中经济实力较强、经济发展较快的国家。

## 36 维提岛与楠迪

## 36 维提岛 Viti Levu

维提岛是斐济最大的岛屿。

## 46 楠迪 Nadi

## 64 丹娜努岛 Denarau Island

## 74 苏瓦与太平洋港

## 74 苏瓦 Suva

苏瓦是斐济的首都和主要港口，位于维提岛的东南沿海，是南太平洋最大的城市。




## 90 太平洋港 Pacific Harbour

这里有“斐济探险之都”的美誉。

## 102 珊瑚海岸 Coral Coast

它是世界上最大的珊瑚礁海岸线之一。



## 112 阳光海岸 Sunshine Coast

在苏瓦的海边，红树林和崎岖蜿蜒的山脉将整个岛屿的东海岸连接起来。

---

## 120 玛玛努卡群岛 Mamanuca Islands


玛玛努卡群岛以情侣浪漫度假地的称号而闻名于世，同时也是家庭度假的好去处。



---

## 136 亚萨瓦群岛 Yasawa Islands

这里有湛蓝的海水、白色的沙滩、绵延的珊瑚岸礁和蔚蓝的湖泊。



---

## 160 塔韦乌尼岛 Taveuni Island

塔韦乌尼岛通常被称为“花园岛”，有着令人叹为观止的自然景色。遍布椰林的海岸以及海底无数色彩斑斓的软珊瑚，使这里成为出色的生态旅游目的地。



---

## 178 洛迈维蒂群岛 Lomaiviti Group Islands

洛迈维蒂群岛以其丰富的历史，优美的水底世界和风景如画的原住民村庄而闻名。



---

## 194 瓦努来雾岛 Vanua Levu Island

瓦努来雾岛是斐济第二大岛。这里是具有独立意识，想探索世界的旅行者的梦想。

---


## 212 坎达武群岛 Kadavu Islands

这是一个隐蔽的热带岛屿天堂。坎达武群岛能让你远离喧闹的尘世。

---

## 224 斐济十大必做之事





# 斐济全攻略

## FIJI TRAVEL GUIDE

刘扬 主编



人民交通出版社

China Communications Press

## 图书在版编目(CIP)数据

斐济全攻略 / 刘扬主编. — 北京 : 人民交通出版社, 2013. 6  
(热点地区旅行指南)  
ISBN 978-7-114-10579-1

I. ①斐… II. ①刘… III. ①旅游指南—斐济 IV.  
①K966.19

中国版本图书馆CIP数据核字(2013)第084694号

书 名: 斐济全攻略  
著 者: 刘扬  
责任编辑: 毛鹏 徐菲  
出版发行: 人民交通出版社  
地 址: (100011) 北京市朝阳区安定门外外馆斜街3号  
网 址: <http://www.ccpres.com.cn>  
销售电话: (010) 85285988 85285997  
总 经 销: 人民交通出版社发行部  
经 销: 各地新华书店  
印 刷: 北京市凯鑫彩色印刷有限公司  
开 本: 880 × 1230 1/32  
印 张: 8.5  
字 数: 228千  
印 次: 2013年6月 第1版 第1次印刷  
书 号: ISBN 978-7-114-10579-1  
定 价: 28.00元

(有印刷、装订质量问题的图书由本社负责调换)







# 目录 CONTENTS

## 9 斐济概况 Fiji Overview

斐济是个多民族的国家。首都苏瓦，全国政治经济文化中心，南太平洋著名的天然良港。斐济是南太平洋岛国中经济实力较强、经济发展较快的国家。

## 36 维提岛与楠迪

## 36 维提岛 Viti Levu

维提岛是斐济最大的岛屿。


## 46 楠迪 Nadi

## 64 丹娜努岛 Denarau Island

## 74 苏瓦与太平洋港


## 74 苏瓦 Suva

苏瓦是斐济的首都和主要港口，位于维提岛的东南沿海，是南太平洋最大的城市。



## 90 太平洋港 Pacific Harbour

这里有“斐济探险之都”的美誉。




## 102 珊瑚海岸 Coral Coast

它是世界上最大的珊瑚礁海岸线之一。

## 112 阳光海岸 Sunshine Coast

在苏瓦的海边，红树林和崎岖蜿蜒的山脉将整个岛屿的东海岸连接起来。



---

## 120 玛玛努卡群岛 Mamanuca Islands

玛玛努卡群岛以情侣浪漫度假地的称号而闻名于世，同时也是家庭度假的好去处。



---

## 136 亚萨瓦群岛 Yasawa Islands

这里有湛蓝的海水、白色的沙滩、绵延的珊瑚岸礁和蔚蓝的湖泊。



---

## 160 塔韦乌尼岛 Taveuni Island

塔韦乌尼岛通常被称为“花园岛”，有着令人叹为观止的自然景色。遍布椰林的海岸以及海底无数色彩斑斓的软珊瑚，使这里成为出色的生态旅游目的地。



---

## 178 洛迈维蒂群岛 Lomaiviti Group Islands

洛迈维蒂群岛以其丰富的历史、优美的水底世界和风景如画的原住民村庄而闻名。



---

## 194 瓦努来雾岛 Vanua Levu Island

瓦努来雾岛是斐济第二大岛。这里是具有独立意识、想探索世界的旅行者的梦想。

---

## 212 坎达武群岛 Kadavu Islands

这是一个隐蔽的热带岛屿天堂。坎达武群岛能让你远离喧闹的尘世。



---

## 224 斐济十大必做之事





# 斐济概况

## Fiji Overview



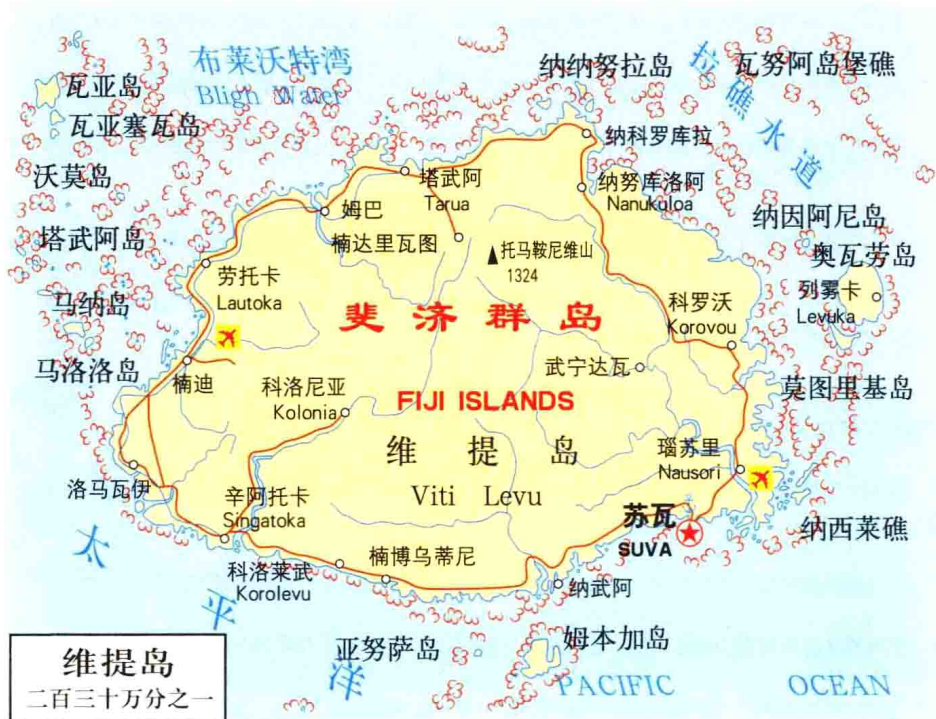
# 斐济概况

## Fiji Overview

### 南太平洋之梦

斐济是个多民族的国家，首都苏瓦。苏瓦是全国政治经济文化中心，南太平洋著名的国际天然良港，可泊万吨轮。斐济是南太平洋岛国中经济实力较强、经济发展较快的国家。斐济重视发展民族经济，制糖业、旅游业和服装加工业是其国民经济的三大支柱。斐济土地肥沃，盛产甘蔗，因此又有“甜岛”之称。斐济渔业资源丰富，盛产金枪鱼。从20世纪80年代起，斐济政府利用得天独厚的自然条件大力发展旅游业。目前，旅游收入约占斐济国内生产总值的20%，是斐济最大的外汇收入来源。斐济全国约有4万人在旅游部门工作，占就业总人数的15%。斐济地处大洋洲与南北美洲海空往来中心，是南太平洋地区的重要交通枢纽。

斐济拥有332座大小不一的岛屿，这些岛屿被环状的珊瑚礁包围，成为鱼儿的天堂。无数奇形怪状、色彩斑斓的海鱼在水里畅游，将大海搅得五彩缤纷。虽然岛屿众多，但是每个都很精致，最大的岛屿是维提岛。在离楠迪机场不远的丹娜努码头，每天都有很多船次前往各个小岛。斐济是旅行者的天堂，世界著名的度假胜地。由于人口稀少、风景秀丽，欧美人士早就把斐济当作度假首选地之一，甚至不少大牌明星也会选择在这里度蜜月。游客在斐济度假时，往往装束随意，在洁白的沙滩上尽情欣赏落日余晖，真是神仙一样的生活。



● 斐济地图







## Top 10

### ■ 无与伦比的地理条件

1. 斐济（又称为斐济群岛），位于西南太平洋中心，是属于南太平洋美拉尼西亚群岛的国家。
2. 斐济地跨东、西半球，180度经线横穿斐济塔韦乌尼岛，是世界上既是最东又是最西的国家。
3. 斐济有着同澳大利亚大堡礁媲美的世界第三大堡礁。岸礁、堡礁和环礁构成斐济不同寻常的地貌。这一切促成了斐济无与伦比的自然奇观。
4. 斐济作为南太平洋地区的交通枢纽，位于新西兰以北，在赤道与南回归线之间。
5. 斐济地处环太平洋地震带，濒临太平洋的大陆边缘，是3亿年前大美拉尼西亚大陆的一部分，是由一些复杂的地壳运动形成的。
6. 斐济包括332个小岛，陆地总面积约为1.93万平方千米。其中106座岛屿有人居住，居民主要居住在维提岛和瓦努来雾岛。
7. 斐济大小岛屿（包括珊瑚岛礁）众多。其中的许多岛屿是如此之小，只能容你上面步行几分钟。
8. 斐济多数岛屿是千万年前火山活动的结果，而其他的岛屿是由石灰石和珊瑚堆积生成的。
9. 斐济覆盖区域将近130万平方千米，其中只有1.6%，大约1.93万平方千米为陆地面积。
10. 斐济位于南半球。当太阳直射南回归线时，正值北半球的冬至日，我们还在冰天雪地的冬季时，斐济却是夏季。你可以穿着夏装过圣诞节。

