



驾车一族 背包一族 地图宝典

中国

ZHONGGUO

驾车旅游 自助旅游

地图集

JIACHE LUYOU ZIZHU LUYOU
DITUJI



NEW
2011

湖南地图出版社

中国驾车旅游 自助旅游



Zhongguo jiache luyou zizhu luyoudituji

地|图|集

湖南地图出版社

图书在版编目(CIP)数据

中国驾车旅游自助旅游地图集 / 余世建编. —长沙:
湖南地图出版社, 2010. 1
ISBN 978-7-80552-826-7

I. ①中… II. ①余… III. ①旅游图—中国—地图集
IV. ①K992.9

中国版本图书馆CIP数据核字(2010)第006304号

策 划	周建平	余世建			
主 编	余世建	唐 晖			
设计审查	钟铁强	陈葵庄			
地图制作	张永志	廖 娜	陈 芳	马 芳	
审 校	张 宏	黄仲坚			
审 定	雷宜逊				
责任编辑	余世建				

中国驾车旅游自助旅游地图集

湖南地图出版社出版·发行
(长沙市韶山中路693号 邮编: 410007)

湖南地图出版社印刷厂印刷

开本: 889×1194 1/16 印张: 19

版次: 2011年1月第2版

印次: 2011年1月第2次印刷

印数: 10000 审图号: GS(2009)1574号

ISBN 978-7-80552-826-7

K·822 定价: 56.00元

本图集中国国界线系按照中国地图出版社1989年出版的
1: 400万《中华人民共和国地形图》绘制。

湖南地图出版社网址:
www.hnmap.net.cn
www.hndtcbs.cn



	图例	1
	中国政区图	2-3
京	北京市	4-5
	北京市→周口店“北京人”遗址→十渡	6
	北京市→石花洞→野三坡	7
	北京市→十三陵→八达岭长城→康西草原→龙庆峡	8-9
	北京市→京西大峡谷	10
	北京市→京东大峡谷	11
	北京市→密云(东线、西线)	12-13
津	天津市	14-15
	天津市→盘山→黄崖关长城	16
	天津市→塘沽	17
冀	河北省北部	18-19
	河北省南部	20-21
	石家庄市→苍岩山→嶂石岩→崆山白云洞→邢台市→邯郸市	22-23
	石家庄市→北京市→承德市→木兰围场	24
	石家庄市→北京市→秦皇岛市	25
石家庄市→西柏坡→清西陵→野三坡	26-27	
晋	山西省北部	28-29
	山西省南部	30-31
	太原市→平遥古城→临汾市→运城市→普救寺	32-33
	太原市→长治市→晋城市→皇城相府	34
太原市→忻州市→五台山→恒山→大同市→云冈石窟	35	
内蒙古	内蒙古自治区西部	36-37
	内蒙古自治区东部	38-39
	呼和浩特市→包头市→鄂尔多斯市→巴彦淖尔市→乌海市→阿拉善左旗	40-41
	呼和浩特市→乌兰察布市→锡林浩特市→赤峰市→通辽市	42-43
通辽市→乌兰浩特市→扎兰屯→呼伦贝尔市	44-45	
辽	辽宁省西部	46-47
	辽宁省东部	48-49
	沈阳市→阜新市→医巫闾山→奉国寺	50
	沈阳市→锦州市→葫芦岛市→兴城海滨	51
	沈阳市→本溪市→本溪水洞→丹东市→鸭绿江→大连市	52-53
沈阳市→辽阳市→鞍山市→千山→大连市→旅顺口	54-55	
吉	吉林省西部	56-57
	吉林省东部	58-59
	长春市→吉林市→延吉市→防川→长白山	60-61
黑	黑龙江省北部	62-63
	黑龙江省南部	64-65
	哈尔滨市→佳木斯市→双鸭山市→乌苏镇	66
	哈尔滨市→五大连池→黑河市→北极村	67
	哈尔滨市→牡丹江市→镜泊湖→{ 绥芬河市→东宁要塞 鸡西市→兴凯湖	68-70
	哈尔滨市→大庆市→齐齐哈尔市→扎龙	71
沪	上海市	72-73
	上海市→南翔→嘉定区→太仓市→沙家浜→常熟	74
	上海市→苏州市→无锡市→太湖	75
	上海市→嘉兴市→杭州市	75



目 录

苏	江苏省北部	76-77
	江苏省南部	78-79
	南京市→常州市→无锡市→苏州市	80-81
	徐州市→连云港市	82
	南京市→镇江市→扬州市	82
南京市→茅山→天目湖→宜兴市	83	
浙	浙江省西部	84-85
	浙江省东部	86-87
	杭州市→湖州市→嘉兴市→杭州市	88
	杭州市→富阳市→桐庐县→建德市→淳安县→千岛湖	89
	杭州市→莫干山→安吉县→西天目山→浙西大峡谷→清凉峰	90
	杭州市→绍兴市→宁波市→舟山市→普陀山	91
	杭州市→金华市→衢州市→江郎山	92
	杭州市→金华市→丽水市→楠溪江→仙居	93
杭州市→天台山→临海市→温州市→南雁荡山	94-95	
皖	安徽省北部	96-97
	安徽省南部	98-99
	合肥市→九华山→黄山市	100-101
	合肥市→巢湖市→宣城市→广德太极洞	102
	合肥市→淮南市→蚌埠市→亳州市	103
	合肥市→滁州市→南京市→马鞍山市→芜湖市→巢湖市→合肥市	104
合肥市→安庆市→天柱山	105	
闽	福建省北部	106-107
	福建省南部	108-109
	福州市→莆田市→泉州市→厦门市→漳州市→龙岩市→三明市→南平市→福州市	110-113
	福州市→南平市→武夷山	114
福州市→宁德市→鸳鸯溪→太姥山	115	
赣	江西省北部	116-117
	江西省南部	118-119
	南昌市→鹰潭市→上饶市→三清山	120
	南昌市→新余市→宜春市→武功山	121
	南昌市→吉安市→井冈山	122
南昌市→九江市→景德镇市→婺源	123-125	
鲁	山东省西部	126-127
	山东省东部	128-129
	济南市→泰安市→曲阜市	130-131
	济南市→淄博市→潍坊市→青岛市→威海市→烟台市	132-135
济南市→泰安市→临沂市→日照市	136-137	
豫	河南省西部	138-139
	河南省东部	140-141
	郑州市→新乡市→濮阳市→安阳市→林州市	142
	郑州市→石人山→寺山	143-144
	郑州市→洛阳市→三门峡市	145
	郑州市→焦作市→济源市→王屋山	146
郑州市→许昌市→漯河市→驻马店市→信阳市	147	
鄂	湖北省西部	148-149
	湖北省东部	150-151
	武汉市→咸宁市→赤壁市	152




























鄂	武汉市→孝感市→随州市→襄樊市→武当山	153
	武汉市→荆州市→宜昌市→长江三峡→神农架.....	154-155
湘	湖南省北部	156-157
	湖南省南部	158-159
	长沙市→益阳市→常德市→张家界市→吉首市→凤凰县.....	160-161
	长沙市→湘潭市→韶山市→邵阳市→崀山.....	162
	长沙市→平江县→张谷英镇→岳阳市.....	163
	长沙市→湘潭市→衡阳市→郴州市→莽山.....	164-165
	长沙市→株洲市→炎帝陵.....	166
长沙市→益阳市→常德市→桃花源.....	167	
粤	广东省西部.....	168-169
	广东省东部.....	170-171
	广州市→韶关市→丹霞山.....	172-173
	广州市→肇庆市→龙母祖庙.....	174
	广州市→惠州市→河源市→梅州市.....	175
广州市→江门市→阳江市→茂名市→湛江市.....	176-177	
桂	广西壮族自治区西部.....	178-179
	广西壮族自治区东部.....	180-181
	南宁市→钦州市→防城港市→北海市→涠洲岛.....	182
	南宁市→崇左市→花山→大新德天瀑布.....	183
	南宁市→来宾市→柳州市→桂林市→资源国家地质公园.....	184-185
	南宁市→百色市→乐业天坑群国家地质公园.....	186
南宁市→贵港市→贵平西山.....	187	
琼	海南省	188-189
	海南东线.....	190-191
	海南中线.....	192-193
	海南西线.....	194-195
渝	重庆市.....	196-197
	重庆市→万盛区→金佛山.....	198
	重庆市→缙云山→大足石刻→重庆市.....	199
	重庆市→丰都县→万州区→奉节县→巫山县.....	200-201
	重庆市→涪陵区→武隆县→龚滩古镇→桃花源.....	202
重庆市→四面山.....	203	
川	四川省西部.....	204-205
	四川省东部	206-207
	成都市→资阳市→内江市→泸州市→宜宾市.....	208
	成都市→眉山市→乐山市.....	209
	成都市→雅安市→康定县→理塘县→稻城县→亚丁.....	210
	成都市→德阳市→绵阳市→广元市→诺水河.....	211-213
	成都市→雅安市→西昌市→攀枝花市.....	214
	成都市→汶川县→理县→马尔康县→甘孜县→德格县.....	215
	成都市→茂县→松潘县→平武县→九寨沟县→若尔盖县→郎木寺.....	216
	成都市→都江堰市→小金县→康定县→雅安市→成都市.....	217-219
黔	贵州省西部.....	220-221
	贵州省东部.....	222-223
	贵阳市→凯里市→铜仁市→梵净山.....	224
	贵阳市→红枫湖→织金洞→毕节市→威宁县.....	225
	贵阳市→遵义市→赤水→赤水风景区.....	226
	贵阳市→都匀市→荔波樟江→茂兰国家级自然保护区.....	227



黔	贵阳市→安顺市→兴义市→马岭河峡谷.....	228
	贵阳市→凯里市→榕江县→从江县→黎平县.....	229
滇	云南省西部.....	230-231
	云南省东部.....	232-233
	昆明市→大理市→保山地热火山→瑞丽市.....	234
	昆明市→玉溪市→普洱市→景洪市→西双版纳.....	235
	昆明市→大理市→怒江.....	236
	昆明市→普者黑→建水→元阳.....	237
	昆明市→大理市→丽江市→香格里拉.....	238-240
昆明市→石林→罗平.....	241	
藏	西藏自治区西部.....	242-243
	西藏自治区东部.....	244-245
	拉萨市→日喀则市→珠穆朗玛峰→樟木口岸.....	246
	拉萨市→羊八井→纳木错→那曲县.....	247
	拉萨市→乃东县→八一镇→墨脱县→察隅县.....	248
拉萨市→萨嘎县→普兰县→扎达县→噶尔县→日土县.....	249	
陕	陕西省北部.....	250-251
	陕西省南部.....	252-253
	西安市→铜川市→延安市→榆林市→红碱淖.....	254
	西安市→渭南市→合阳洽川.....	255
	西安市→渭南市→华山.....	256
	西安市→乾陵→大佛寺石窟.....	257
西安市→咸阳市→宝鸡市.....	258-259	
甘	甘肃省西部.....	260-261
	甘肃省东部.....	262-263
	兰州市→武威市→张掖市→酒泉市→嘉峪关市→敦煌市.....	264-265
	兰州市→定西市→天水市→平凉市.....	266
兰州市→临夏市→合作市→玛曲县.....	267	
青	青海省西部.....	268-269
	青海省东部.....	270-271
	西宁市→平安县→民和县→临夏市→塔尔寺→刚察县→海晏县→西宁市.....	272-273
	西宁市→共和县→玛多县→玉树县.....	274-275
西宁市→都兰县→格尔木市→长江源头.....	276-277	
宁	宁夏回族自治区.....	278-279
	银川市→吴忠市→中宁县→中卫市→沙坡头→固原市→六盘山.....	280-281
	银川市→西夏王陵→贺兰山→沙湖.....	282-283
新	新疆维吾尔自治区西部.....	284-285
	新疆维吾尔自治区东部.....	286-287
	乌鲁木齐市→天山天池→吐鲁番市→火焰山→哈密市.....	288
	乌鲁木齐市→克拉玛依市→喀纳斯.....	289
	乌鲁木齐市→库尔勒市→博斯腾湖→民丰→和田.....	290
乌鲁木齐市→赛里木湖→霍尔果斯口岸→伊宁→那拉提大草原→巴音布鲁克.....	291	
港澳台	香港特别行政区.....	292-293
	澳门特别行政区.....	294
	台湾省.....	295

图例

省域图

- | | |
|-----------------------------------------------------------------------------------------------------------------|----------------------------------------------------------------------------------------------|
|  首都 |  国界 |
|  省级行政中心 |  未定国界 |
|  地级市行政中心 |  军事分界线 |
|  州、盟、地区行政中心及
县(区)、县级市、旗行政中心 |  省级界 |
|  乡、镇 |  未定省界 |
|  村 |  特别行政区界 |
|  高速公路出入口 |  (在建) 高速公路 |
|  高速公路服务区 |  国道及编号 |
|  高速公路收费站 |  省道及编号 |
|  世界遗产 |  县乡道 |
|  国家重点风景名胜区 |  铁路 |
|  旅游景点 |  在建铁路 |
|  长城 |  地铁 |
|  沙漠 | |

旅游线路图

- | | |
|-------------------------------------------------------------------------------------------|-------------------------------------------------------------------------------------------------|
|  高速公路 |  世界遗产 |
|  国道 |  重点风景名胜区 |
|  省道 |  4A级旅游景区(点) |
|  县乡道 |  国家森林公园 |
|  首都 |  国家地质公园 |
|  省会城市 |  国家级自然保护区 |
|  地级市 |  旅游景点 |
|  县、县级市 |  高速公路出入口 |
|  乡镇 |  高速公路服务区 |
| |  高速公路收费站 |

中国政区图





北京市

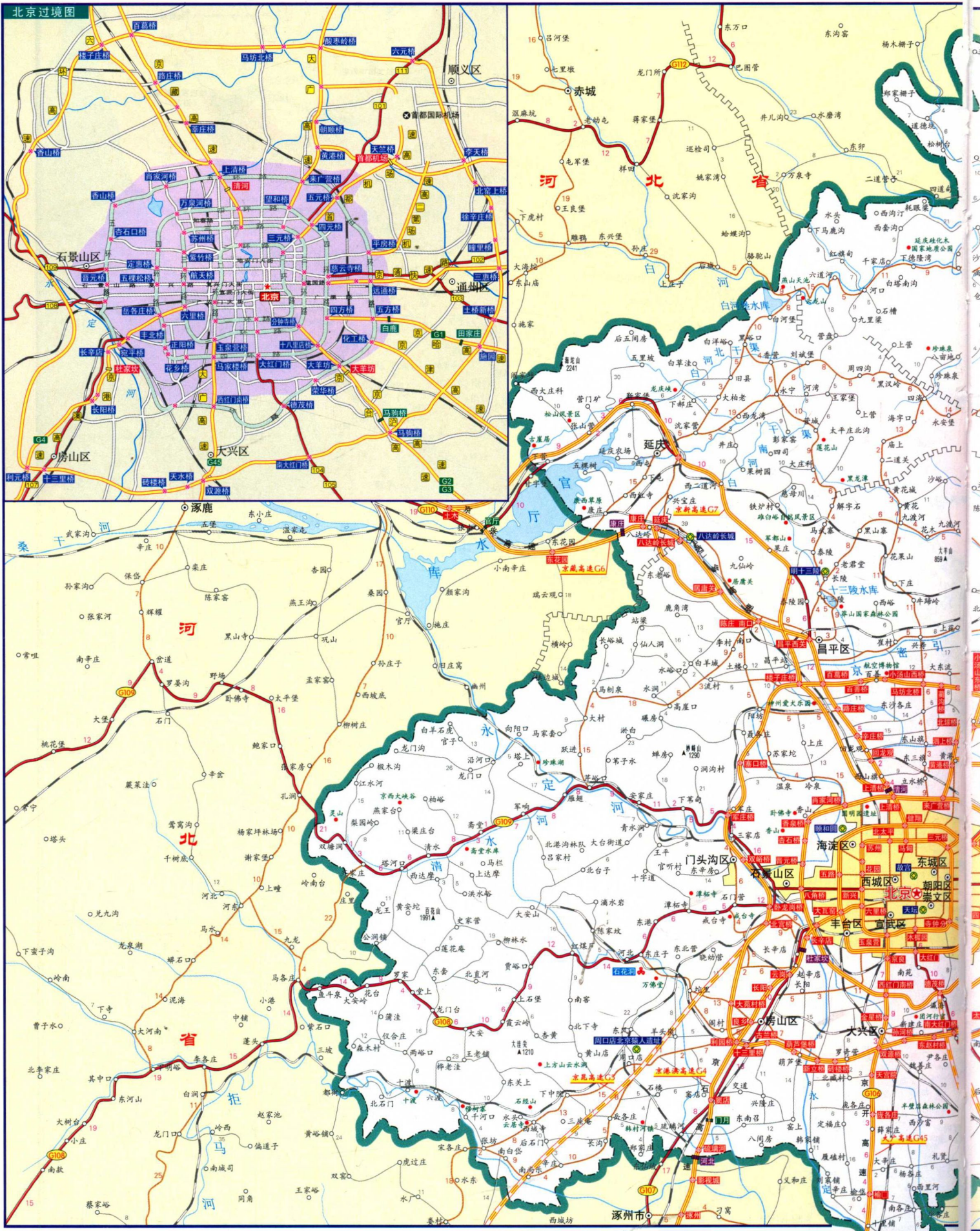
北京市旅游局 010-65130828
东城区旅游局 010-65133305
西城区旅游局 010-88064542
崇文区旅游局 010-67103852

宣武区旅游局 010-63533549
朝阳区旅游局 010-65099077
丰台区旅游局 010-63812693
石景山区旅游局 010-88699833
海淀区旅游局 010-82622895

门头沟区旅游局 010-69334700
房山区旅游局 010-89360123
通州区旅游局 010-69545238
顺义区旅游局 010-69429918
昌平区旅游局 010-69744656

大兴区旅游局 010-69268080
怀柔区旅游局 010-69646520
平谷区旅游局 010-89991180
中国国际旅行社 010-85228888
中国旅行社 010-64622288


北京市交通管理局
东城区交通支队
西城区交通支队
崇文区交通支队
宣武区交通支队



图例 ● 世界遗产 ● 国家重点风景名胜名区 ● 旅游景点 ● 首都 ● 省级行政中心 ● 地级市行政中心 ● 州、盟、地区行政中心 ● 县(区)、县级市、旗行政中心 ● 乡、镇、村



北京 BEIJING



北京驾车自助游线路

北京市→周口店“北京人”遗址→十渡



周口店“北京人”遗址

北京房山区周口店龙骨山北京猿人遗址的发现，是轰动世界的发现之一。周口店遗址出土“北京人”骨骼化石、石器材料、用火痕迹等，据此推断其“北京人”年龄，生活年代，加工石器方法等，为研究古人类的生活与人类发展进程提供了珍贵资料。考古专家证实了周口店遗址是“世界上迄今为止人类化石材料最丰富、最生动、植物化石门类最齐全、而又研究最深入的古人类遗址”。1953年，龙骨山脚下建立了周口店遗址博物馆，现博物馆内共设四个展厅，分别展示北京猿人头盖骨模型、古人类用火遗迹、石制工具，居住洞穴模型以及龙骨山发现的古人类活动遗址、绘画、雕刻艺术等，系统地介绍了古人类的生活和不同时期古人类的活动。

票价：成人30元，中小学生、老年人持证15元，含参观和义务讲解。

交通：可由天桥公共汽车站乘917路公

交汽车到达房山，再转乘环线2路小公交车即可直达。


电话：010-69301278。

十渡

位于北京西南部，距市区70余千米，辖区面积301平方千米，是华北地区唯一以岩溶峰林、峰丛、河谷地貌为特色的自然风景区。十渡景区山奇水秀、谷壁峭立、峰林叠翠、石美潭深、景致幽胜，众誉“青山野渡、百里画廊”。十渡负氧离子含量极高，素有“自然空调、天然氧仓”之称。十渡山山石奇峰险，各渡水清景美，峰、石、峡、水、洞、溪、潭景景相映，正是三步一景五步一画绘出百里画廊，百米一桥千米一渡构成十渡风光。

票价：孤山寨20元，万景仙沟15元，仙峰谷20元，仙栖洞45元。

食宿：有山光宾馆、望佛台山庄、燕安培训中心、笔架山庄、财政局培训中心等



十渡

33家中、高档宾馆，另外，还有西庄民俗村、西河流水养鱼垂钓专业村等十余家旅游专业村。

电话：010-61340520。

上方山云水洞

上方山距北京70千米，以山奇、林密、洞幽、寺古享誉国内外，素有“南有苏杭，北有上方”之称。上方山是宗教名山，各寺庵的中心为“兜率寺”，登上由262级绝壁石阶组成的“云梯”才可到达。山内有九大洞穴，最著名的为“云水洞”。洞中有108个自然景观，有山峰12座，峰峰神奇俊秀，“中天之柱”是其中的最高峰，海拔达860米，亦称“摘星坨”；“擎天玉柱”是高37米的基型石笋，为中国第一大石笋。其他主要景点还有一斗泉、望海庵、藏经阁等。

门票：40元。

交通：天桥乘917路到房山，转乘到上方山的车。

“北京人”塑像



周口店“北京人”遗址

游人评说

在连绵不断的北京西郊群山中，有秀丽的山川河流，有香火旺盛的寺庙，有亿万年形成的洞穴景观，有令国人骄傲的古文化遗迹。再走远点，您在野三坡会品味到“桂林山水”的些许味道来。都市里的人们来到这里，定会神清气爽。



至河北省涞源，可游览白石山。游览线路见P21。



北京驾车自助游线路

北京市 → 石花洞 → 野三坡

潭柘寺 AAAAA

位于北京西郊门头沟区东南部的潭柘山麓，距阜成门41千米。潭柘寺规模宏大，寺内占地2.5公顷，寺外占地11.2公顷，再加上周围由潭柘寺所管辖的森林和山场，总面积达121公顷以上。潭柘寺始建于西晋，至今已有近1700年的历史，是北京地区最早修建的一座佛教寺庙，在北京民间有“先有潭柘，后有幽州”的谚语。

票价：35元。

交通：可从苹果园地铁站乘931路公交或乘游7路直达。

石花洞 重点

位于北京西山大石河畔，距北京城区50千米。园区东西长12千米，南北宽4千米，面积36.5平方千米。主要由石花洞、清风洞、银狐洞、唐人洞和孔水洞五个岩溶洞穴景区组成。尤以石花洞和银狐洞为洞穴沉积的典型代表，几乎汇聚了自然界岩溶洞穴的各种沉积类型，由其形成的洞穴沉积景观，千姿百态，争奇斗艳、玲珑剔透、栩栩如生。石花洞溶洞群以独特的

典型性、多样性、自然性、完整性和稀有性享誉国内外。

票价：石花洞42元。银狐洞40元（船票15元，门票25元）。

电话：010-60312243。

戒台寺 AAAAA


位于门头沟区的马鞍山麓，距京城35千米，西靠极乐峰，南倚六国岭，北对石龙山，东眺北京城。寺院坐西朝东，海拔300多米，占地面积4.4公顷，建筑面积8392平方米。殿堂随山势高低而建，错落有致。整座寺院既有北方寺庙巍峨宏大的气势，又有江南园林清幽秀雅的情趣，既有浓重的宗教文化色彩，又有神奇秀美的自然景观。

门票：35元，70岁以上老人15元。

交通：天安门西旅游集散中心乘旅游专线车可达戒台寺，或坐地铁、921路、336路、959路至苹果园换乘931路汽车可直达戒台寺。

野三坡 重点

地处河北省涞水县境内，总面积



600平方千米，距北京市140余千米，是距首都北京最近的国家级风景名胜区，被首都市民形象地称为“北京的后花园”。野三坡由七大风景区组成，分别是百里峡自然风景游览区、佛洞塔奇泉怪洞游览区、龙门峡长城文物保护区、金华山寻奇狩猎游览区、百草畔原始森林开发区、拒马河避暑疗养游乐区以及新开发的三皇山景区。在这七大景区内分布着数百个风景点，是山水泉洞、林木花草、鸟兽鱼虫、文物名胜无所不包、无所不奇的综合性自然美整体。

票价：百里峡50元，学生25元，九龙山庄10元，民族园度假村30元，学生15元，苗寨15元，风情园（白寨、傣寨）50元，学生25元，龙门天关30元，鱼谷洞15元。

交通：野三坡距北京六里桥147千米。从北京到十渡一般需4个小时，多为山路。出十渡途经天池山景区、西湖港景区、野独谷景区，到达野三坡镇（即拒马湖景区）。驶出野三坡，可到达百里峡、龙门峡、百草畔。沿108国道返回北京。

全程驾车指南：

全程200余千米，需3天时间，市区走京港澳高速到房山区，在阎村桥下高速。从房山走320省道经周口店到达云居寺。从云居寺走一段县级公路到十渡。由十渡向北走一段县级公路就上了108国道，沿西走可到野三坡，沿东走经过石花洞、潭柘寺、戒台寺等著名旅游景点回北京。若要游览野三坡国家级风景名胜区则需4天时间。

北京 BEIJING



北京驾车自助游线路

北京市→十三陵→八达岭长城
→康西草原→龙庆峡



蟒山国家森林公园

位于昌平区十三陵旅游区内，距市区约40千米，因这里山势起伏如大蟒，故名蟒山，最高峰659米。蟒山公园有五奇。一奇山上树木品种多，176个观赏树种异彩纷呈，86%的覆盖率形成层峦叠嶂。二奇这里有北京最大的石雕大佛，慈面善目，笑迎八方客。大佛周围12属相，惟妙惟肖。三奇北京最长的登山台阶，由3666块条石铺就。四奇山巅有北京最高的仿古明塔和彩绘长廊，可望宏伟京城，观秀水山色。五奇高山天池是国内最大的人工天池，蓄水后可环湖游览，或入湖飞舟。

门票：20元，学生、老人凭证件10元。

交通：安定门乘643路，西客站乘845路空调车，德胜门乘919路区间车到十三陵水库终点站下车，走过大坝即可到达。或德胜门乘345支线，到昌平东关终点站下车，换乘643路、845路、919路、城乡6路到终点站，走过大坝即可到达。

自驾车：1、走京昌高速公路到昌平西关出口，沿昌平政府街一直向东到东关环岛，向北走水库路，沿着蟒山度假村路标走，过度假村即可到达蟒山公园。2、走京昌高速公路到昌平西关出口，走十三陵方向，过七孔桥后十字路口右转弯，沿十三陵水库北环线走即可到达。

食宿：公园内有仿古四合院和山顶宾馆可接待食宿，有野外帐篷可供野营。

八达岭长城 **重点**

八达岭长城是明代长城保存得较完整的一段。其关城建于明朝弘治十八年（1505年），东窄西宽，呈梯形，有东西二门，东门名为居庸外镇，西门名为北门锁钥，两门相距约44米，都是砖石结构。瓮城面积达5000平方米，建于海拔约600米高度之处。券洞上为平台，南北两面各开一豁口，接连关城城墙，台上四周有砖砌垛口。城墙的平均高度为约为八米，上宽约六米，下宽近七米，其墙基全由千余公斤重的花岗条石砌成，上部采用大型城砖砌筑，内填泥土和石块，墙身高大坚固。外侧为垛墙，垛墙上方的垛口之下有射洞。城墙依山势而筑，山势陡峭处砌成梯道，山脊高地、城墙转角或险要处则筑有堡垒式城台、敌台或墙台。

门票：八达岭长城淡季40元，旺季45元；老人、学生半价。乘八达岭缆车来回60元。居庸关淡季35元，旺季40元。


交通：德胜门乘919、919支路（每15分钟一班车）；前门旅游集散中心专车；或西直门火车站的火车。

电话：010-69121226。

明十三陵 **重点**

是明朝十三个封建皇帝的陵墓。坐落在北京西北郊昌平区境内的燕山山麓。距京城约50千米，总面积120余平方

明十三陵



龙庆峡

千米。这里自永乐七年（1409）五月始作长陵，到明朝最后一帝崇祯葬入思陵止，其间230多年，先后修建了十三座金碧辉煌的帝王陵墓、七座妃子墓、一座太监墓。共埋葬了十三位皇帝、二十三位皇后、二位太子、三十余名嫔妃、一位太监（世系表）。是当今世界上保存完整埋葬皇帝最多的墓葬群。

门票：定陵淡季40元，旺季60元。长陵淡季30元，旺季45元。昭陵淡季20元，旺季30元。神道淡季20元，旺季30元。银山塔林淡季15元，旺季20元。（淡季为当年11月1日至次年3月31日，旺季为每年4月1日至10月31日。）

交通：沿京昌高速公路到昌平出口，直行驶入110国道，34千米处向右转入十三陵旅游公路即到。汽车可驶入蟒山天池，若爬山大约需2.5小时。

食宿：定陵外餐厅位于八达岭高速公路旁，昌平西关环岛西南侧，是北京市旅游局定点的涉外餐馆。

龙庆峡 **AAAA**

位于延庆县，距北京市区85千米，又名“古城九曲”，有“塞外小漓江”之称。龙庆峡谷口的古城村，相传是辽代萧太后的花园行宫，明清时这里就是旅游胜地，现在是古城水库，古城河发源于海坨山东侧，沿河两岸有众多的泉眼补给水源，河水终年不断。两边的崖岸之上，有镇山如来、石熊跳岩、九连洞、鸡冠山、金刚山、马蹄潭、将军岩、金刚寺遗址等奇峰怪石，堪称“塞外一绝”。它既有塞



八达岭长城



游人评说
经典的旅游线路，不仅有闻名于世的世界遗产十三陵和八达岭长城，而且还有都市里人们向往的广阔草原，以及幽深的峡谷。在广阔的草原上我们可以自由的驰骋，在幽深的峡谷里我们可以尽情的呼吸。

外的雄奇，又兼有江南的秀丽，可与桂林的漓江、长江的三峡相媲美。是北京十六景之一。

门票：40元。

交通：沿京昌高速，再走八达岭高速经居庸关、八达岭长城，在黄城子转去延庆的高速公路到达延庆县城。驶出延庆县城遇一岔口，向右转，沿路标可达龙庆峡。

古崖居

座落在京郊延庆西北部山区一条幽静的峡谷中，这是我国已发现的规模最大的崖居遗址。此遗址已被评为北京市风景名胜，是北京市重点文物保护单位和全国青少年教育基地。在峡谷三面直立的陡峭的岩壁上，布满了人工刻凿的大石室，或长方形，或方形，大的20多平方米，小的仅3-4平方米；或单间，或2-3室相通；或套间平行，或上下两层；并有典型的“三居室”。其中，有一石穴上下两层，并配有耳房，廊柱等，可能是穴居的主人集会或祭祀之地。洞沟谷古崖居共有崖居洞窟117个，350多间石室。

门票：成人40元，老人、学生持证件



康西草原

半价。

交通：德胜门乘919路公交车至延庆县城下车，再转乘920路公交车到东门营站或张山营站即到。

电话：010-69110333。

康西草原

位于京郊延庆县康庄镇西北，距八达岭长城15千米。以辽阔的草原风光和成群的骏马牛羊而著称。康西草原有草场3.2万亩，草丛中有野兔、狐狸、獾、田鼠等十余种动物。康西草原设有跑马场、垂钓区，可策马驰骋，可钓鱼野炊。纵马飞奔是康西草原最吸引人的地方，这里拥有10万平方米的跑马场和规范的赛马场，还有热气球等娱乐项目。纵马草原，悠扬的笛声与粗犷的歌声，为你勾勒出一幅蒙古草原的风情画。到过康西草原的人，无不痴迷于她的辽阔与深远，颠狂于纵横驰骋的马背，落日熔金，暮云合璧或是皓月当空、繁星欲语。

票价：20元，骑马60元/小时。

交通：从北京西直门站乘火车到康庄站下，换坐马拉大篷车前往；或从德胜门外北郊市场乘919路专线长途车直达；或从德胜门乘班车，每天6时30分、10时、14时和17时，有4趟班车分别从德胜门和康西草原对开。自驾车从北京上八达岭高速公路到八

达岭长城后，出八达岭镇左转5公里即到康庄镇，行程约一个多小时。

美食：有自助烧烤、自助农家饭、烤全兔、烤全羊、大槐树水席等，都各有风味。

全程驾车指南：

游完下来需要2天时间，全程180千米。从市区沿八达岭高速约30余千米在昌平西关下高速，沿110国道北行10千米即到十三陵。继续走八达岭高速可以到八达岭和康西草原。游完草原走220省道北行至延庆县城，驶出延庆县城遇一岔口，向右转，沿旅游路线可到龙庆峡。

北京 BEIJING



京西大峡谷




北京驾车自助游线路

北京市→京西大峡谷



妙峰山红叶



妙峰山

位于京西门头沟区境内，距市中心60千米，面积20平方千米。海拔1291米，是北京小西山风景区的一部分。这里山势陡峭，花草清丽。有日出、晚霞、雾凇等景观，有戴“华北一绝”之桂冠的千亩玫瑰园，有华北地区规模最大的朝圣庙会，是北京周边最具文化底蕴的风景名胜区之一。景区内还有“灵岩探胜”之称的滴水岩，还有末代皇帝溥仪的英文老师庄士敦的别墅等。可谓“山为佛生景，佛为山增色”。

票价：30元。有老人证或学生证半价。

交通路线：苹果园乘336、326路至河滩，再换乘门头沟至妙峰山的汽车。驾车可从颐和园沿颐阳公路到温泉，或顺903号线走到军庄路口右拐，再行5千米后见叉路右拐，有路标；或从航天桥走阜石路到门头沟，再走109国道行10千米至担礼村路口有路标。

京西大峡谷

位于北京市门头沟区西部清水镇，距市中心约100千米。它西临京都最高峰灵山风景区、南望京西大花园百花山风景

区、北有黄草梁风景区、东近明清古居爨底下；居中的位置得天独厚。龙门涧风景区现有龙门涧大峡谷、鬼谷、京西悬空寺三个分景区。大峡谷怪石嶙峋、奇峰高耸、岩洞星布、碧水涓涓；鬼谷幽谧静穆、奇幻莫测；京西悬空寺清风习习、翠柏林立。

门票：龙门涧大峡谷35元，鬼谷25元，京西悬空寺15元。凭学生证、老年证减半，离休人员免票。

交通：乘地铁苹果园站下车，西行100米，换乘929路支线（双塘洞方向），至上清水站，换乘当地出租车到达景区（每天下午14:50有至燕家台的929路支线车可直达景区）；沿阜石路经石景山区金安桥，门头沟区龙泉宾馆上109国道，西行70千米可达景区。

电话：010-60858024、60858147。

百花山

位于门头沟区清水镇境内。地处太行山北端，小五台山支脉。花山中最大的特点，也是最美的特点是花多，有山上是草便开花之说，一路景观花相随，清凉世界，林海花园。八月的百花山正是花季，林海之中，参天大树根深叶茂，漫山遍野

金莲花、黄花、绣线菊，百花齐放争奇斗艳。盛夏时节百花山海拔1000米以上的地区，最高温度25度，夜间平均在15度左右。

票价：30元，残疾人、老人半价。

交通：地铁苹果园站乘366、326路车到河滩，换乘百花山的中巴车。

自驾车：走阜石路到门头沟区双峪环岛右转到龙泉宾馆走109国道按景区标识行走直达景区。

电话：010-61826110。

住宿：现有高、中、低档床位400张，每床20元~200元，配套设施齐全。