

云台山 畅游记

不一样的
风景系列

中国风景名胜区协会 组织编写
杨译淇 编 绘



中国建筑工业出版社

不一样的风景系列

云台山畅游记

中国风景名胜区协会 组织编写
杨译淇 编 绘

中国建筑工业出版社

图书在版编目(CIP)数据

云台山畅游记/中国风景名胜区协会组织编写—北京:
中国建筑工业出版社, 2013. 12

(不一样的风景系列)

ISBN 987-7-112-16260-4

I. ①云… II. ①中… III. 云台山—旅游指南 IV. ①K928.3

中国版本图书馆CIP数据核字(2013)第309305号

责任编辑: 郑淮兵 张幼平

责任校对: 张颖

不一样的风景系列

云台山畅游记

中国风景名胜区协会 组织编写

杨译洪 编绘

*

中国建筑工业出版社出版、发行(北京西郊百万庄)

各地新华书店、建筑书店经销

北京方嘉彩色印刷有限责任公司印刷

*

开本: 880×1230毫米 1/32 印张: 3 $\frac{3}{4}$ 字数: 108千字

2014年2月第一版 2014年2月第一次印刷

定价: 30.00元

ISBN 978-7-112-16260-4

(24943)

版权所有 翻印必究

如有印装质量问题, 可寄本社退换

(邮政编码 100037)

云台山简介

云台山位于河南省修武县境内，总面积240平方公里。景区内有华夏第一奇峡红石峡，有单级落差314米的亚洲第一高瀑云台天瀑，有被誉为华夏第一秀水的潭瀑峡，有需要踏过千阶云梯才可登顶、海拔1304米的主峰茱萸峰，有生态旅游最佳去处的云台第一峡谷青龙峡等十一个景点。

作为儒、释、道景观并存的宗教名山，云台山的历史文化积淀深厚。汉献帝曾在此避暑，这里也是“竹林七贤”的隐居地；药王孙思邈曾在云台山洞府炼丹，更有大诗人王维在茱萸峰吟诵“独在异乡为异客，每逢佳节倍思亲”的佳话。

云台山景区内基础设施建设完整，服务完善。旨在为游客提供温馨舒适的旅行环境，使云台山之旅成为一种享受！

目录

- 慕名而来云台山 P1
- 游客购票指南 P2
- 身体力行之3天行程路线推荐 P4
- (充满元气的第一天)
- 红石峡，一步一万年 P5
- 不可错过的红石峡主题碑 P9
- 微风送爽黑龙洞 P12
- 钟乳石VS试心石 P17
- 身边不乏好景色 P21
- 子房的子房湖 P22
- 潭瀑峡——不玩水来做什么？ P24
- 抢占有利地势 P31
- 青蛙变公主——Y字瀑 P32
- 以不老为目标——不老泉 P39
- 不要错过风景 P40
- 二选一小组之泉瀑峡 P41

在幽潭 P43

哇塞!竟然看到了云台天瀑 P44

(精疲力尽的第二天)

穿越时空叠彩洞 P49

启动开挂模式——登茱萸峰 P56

登山途中乐趣多 P62

要去玄帝宫,先要看屁股 P66

虔诚的心,不好惹 P69

愿望真是多 P72

完美大巴体验之旅 P77

(依依不舍的第三天)

峰林峡 P83

青龙峡 P89

禁止如下 P105

长在云台山上的植物与药材 P109

吃在云台山 P111

靠谱又负责的服务信息 P114

哈喽哈

慕名而来云台山


我是Cris。



我是八宝仔。



听说云台山有华夏第一奇峡——红石峡



那一定要去看一看才行!



游客购票指南



小贴士

云台山购票点有两个：百家岩综合服务中心和岸上服务区，也可以登录官网<http://www.yuntaishan.net> 购票。票价：旺季（3月1日到11月30日）210元/人（150元门票+60元车票），淡季（12月1日到2月底）120元/人（60元门票+60元车票）。景区采用电子门禁售验票系统，分景点指纹识别验票。一票限期两日，景点不可重复游览。

指纹信息只会存储在门票内，
门票用完可以自己带走留
作纪念，不会有人窥窃你的
指纹的！

啥？还要验指纹？
指纹是我的隐私
呀……



旅游指南上说的。



你怎么知道?



小贴士

售票处旁边就可以拿到非常详细的旅游指南。

大峡谷国家公园和云台山缔结姐妹公园纪念牌。



这个牌子好特别
哦! 为什么要缔
结友好景区?



呃……呃……总之就是
两个都很厉害啦!

小贴士

云台山和美国大峡谷都是峡谷景观，既有科学价值又有美学价值。具体什么是大峡谷景观，进去看看就知道啦!

身体力行之3天行程路线推荐

如果你有两天时间去云台山，一定要看红石峡；如果你有一天时间去云台山，一定要看红石峡；如果你有半天时间，一定要看红石峡。

出发前查资料，
网友推荐

总之就是一定要
看红石峡就对了！



小贴士之推荐路线

第一天，红石峡—子房湖—潭瀑峡—泉瀑峡—猕猴谷

第二天，万善寺—叠彩洞—茱萸峰

第三天，青龙峡（独立售票）—峰林峡（独立售票）

进入云台山，有大巴接送游客到各个景点，非常方便。

红石山峡，一步一万年

检票口前



小贴士

验票时需门票内存储指纹和提交指纹相符才可。所以一定要拿好自己的卡，千万别和同伴的弄混哦。



小科普，红石峡为何是红色的？

因为峡谷岩壁的石英砂岩中含有铁质矿物，岩石中的铁质物质逐渐被氧化，崖壁就变成了红色。

站在**一线天**
桥观看红石
峡全景。



小贴士

这里是红石峡的最佳全景拍摄点，而且不要畏惧雨天，雨天的红石峡会更美。

有没有不一样的感觉？

红石峡好像个大盆栽哦！

你脚下走过的，可不是普通的路……是经过十几亿年的沉积变化而成的路，走一步也许就跨过了一万年呢！

热的感觉……



那导游说的。

你怎么知道的？



导游姐姐，地质问题可不可以重新说下。

你是哪个团的……？



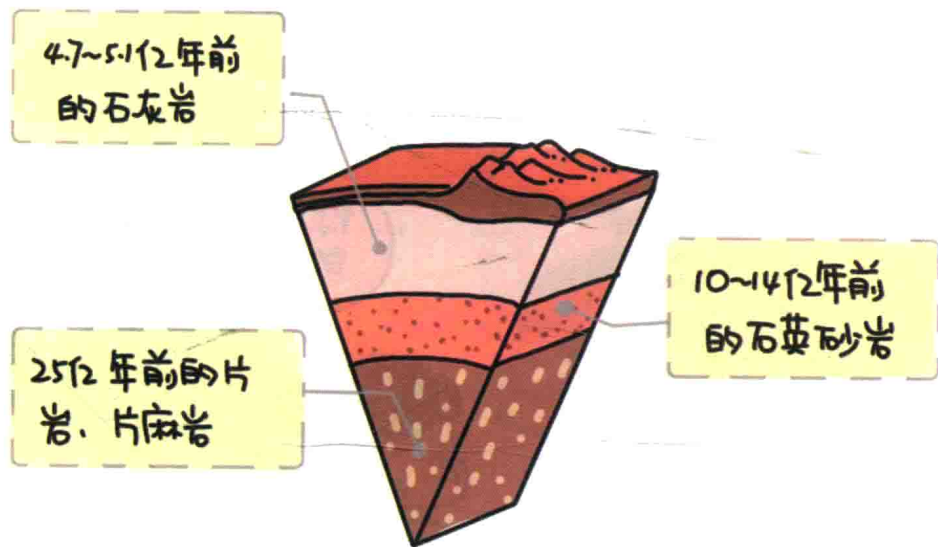
装可爱

ㄟ



小科普

红石峡的地质结构从上到下分别是4.7~5.1亿年前的石灰岩，10~14亿年前的石英砂岩，25亿年前的片岩、片麻岩，在白龙潭还有34亿年前的锆石——它是地球上发现的最古老的岩石之一了。



不可错过的红石峡主题碑



就是一个石碑啊，
什么特别的！



大家看前面这块
石碑,就是典型
的地质遗迹。



所以呢.....




侧面色泽鲜明是由于当时
铁矿物质分布不均和铁质
物质氧化程度不同形成的。

它的背面最奇特——是波痕石。它记录了当时云台山是远古浅海……



就是说……这个波纹是被当时的海水侵袭而成的？

就是说这里曾是大海……？



原来记录下时间的不是照片，而是石头啊！



