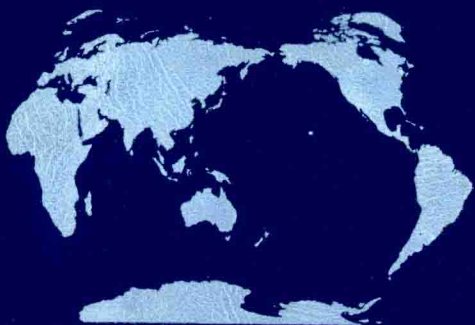


世界地图册

SHIJIE DITUCE



中国地图出版社



SHIJIE DITUCE

**世界
地图册**

中国地图出版社

图书在版编目 (CIP) 数据

世界地图册 / 周敏主编. 3版. 北京: 中国地图出版社, 2007. 3
ISBN 978-7-5031-4261-1

I. 世... II. 周... III. 世界地图—地图集
IV. K991

中国版本图书馆CIP数据核字 (2006) 第118354号

世界地图册

编 著 周敏

出版发行 中国地图出版社

社 址 北京市西城区白纸坊西街3号

邮政编码 100054

网 址 www.sinomaps.com

印 刷 三河市顺怀印刷装订厂

经 销 新华书店

成品规格 123mm × 170mm

印 张 6 1/2

印 次 2012年1月修订
北京第35次印刷

版 次 1995年8月第1版
2008年1月第3版

印 数 1172001—1192501

定 价 16.00元

书 号 ISBN 978-7-5031-4261-1/K · 2537

审 图 号 GS(2006)1293号

本图册中国国界线系按照中国地图出版社1989年出版的1:400万《中华人民共和国地形图》绘制。

如有印装质量问题, 请与我社发行部(010-83060870)联系。

如反馈图书信息, 请与编辑(010-83060894)联系。



目



次



- ① 世界地形
- ② 世界地图
- ③ 亚洲
- ④ 中华人民共和国
- ⑤ 中国东北部
- ⑥ 中国东南部
- ⑦ 中国西北部
- ⑧ 中国西南部
- ⑨ 朝鲜 韩国
- ⑩ 日本
- ⑪ 蒙古 红河三角洲 湄公河三角洲
- ⑫ 越南 老挝 柬埔寨
- ⑬ 缅甸 泰国
- ⑭ 马来西亚 新加坡 文莱 印度尼西亚 东帝汶
- ⑮ 菲律宾 尼泊尔 不丹
- ⑯ 南亚诸国
- ⑰ 哈萨克斯坦 乌兹别克斯坦 土库曼斯坦 吉尔吉斯斯坦 塔吉克斯坦
- ⑱ 费尔干纳盆地 格鲁吉亚 亚美尼亚 阿塞拜疆
- ⑲ 伊朗 阿富汗
- ⑳ 西亚南部诸国
- ㉑ 西亚北部诸国
- ㉒ 欧洲
- ㉓ 北欧诸国
- ㉔ 俄罗斯
- ㉕ 爱沙尼亚 拉脱维亚 立陶宛 白俄罗斯 乌克兰 摩尔多瓦
- ㉖ 中欧诸国
- ㉗ 西欧诸国
- ㉘ 西南欧诸国
- ㉙ 巴尔干半岛诸国
- ㉚ 非洲
- ㉛ 埃及 利比亚
- ㉜ 阿尔及利亚 摩洛哥 突尼斯
- ㉝ 毛里塔尼亚 马里 塞内加尔 冈比亚 布基纳法索 西撒哈拉 几内亚 塞拉利昂 几内亚比绍
- ㉞ 利比里亚 科特迪瓦 加纳 多哥 贝宁
- ㉟ 尼日尔 尼日利亚 喀麦隆 赤道几内亚 圣多美和普林西比
- ㊱ 苏丹 中非 乍得
- ㊲ 埃塞俄比亚 厄立特里亚 索马里 吉布提
- ㊳ 坦桑尼亚 肯尼亚 乌干达 卢旺达 布隆迪
- ㊴ 刚果 刚果民主共和国 加蓬
- ㊵ 安哥拉 赞比亚 马拉维
- ㊶ 莫桑比克 科摩罗 马达加斯加 毛里求斯
- ㊷ 非洲南部诸国
- ㊸ 大洋洲
- ㊹ 澳大利亚 巴布亚新几内亚 所罗门群岛 瓦努阿图
- ㊺ 新西兰 太平洋主要岛屿
- ㊻ 北美洲
- ㊼ 加拿大 格陵兰(丹)
- ㊽ 美国
- ㊾ 墨西哥 中美诸国
- ㊿ 加勒比海诸国
- ① 南美洲
- ② 哥伦比亚 厄瓜多尔
- ③ 委内瑞拉 圭亚那 苏里南 法属圭亚那
- ④ 秘鲁 玻利维亚 巴拉圭
- ⑤ 巴西 智利 阿根廷 乌拉圭
- ⑥ 南极洲



图



例



居民点

- ◎ 人口100万以上
- 人口30万—100万
- ◎ 人口10万—30万
- 人口5万—10万
- 人口1万—5万
- 人口1万以下

行政中心

- 首都和首府
- 首都及一级行政中心

界线

- 洲界
- 国界
- 未定国界
- 地区界
- 一级行政区界
- 特别行政区界
- 军事分界线

交通

- 铁路(主、次)
- 铁路隧道
- 火车轮渡线
- 公路
- 大道
- 航海线
- ↓ 港口
- 运河
- 海运河

水文及地形

- 河流
- 时令河、湖
- 伏流河
- 瀑布或急流
- 渠道
- (淡) 湖泊
- (咸)
- 水库及水坝
- 沼泽
- 盐沼泽
- 井泉、温泉
- 沙漠
- 干涸河床
- ▲ 8844.43米 山峰及标高
- 6723米 火山及标高
- 岸沙
- 珊瑚礁
- 海中永冰界
- 浮冰界
- 大陆冰及陆缘冰
- 11034米 水深点及深度
- 等深线
- 等高线

其它

- ∴ 古迹
- × 山口或关隘
- 长城
- ⊙ 地磁极
- 科学考察站



目



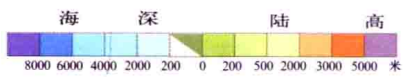
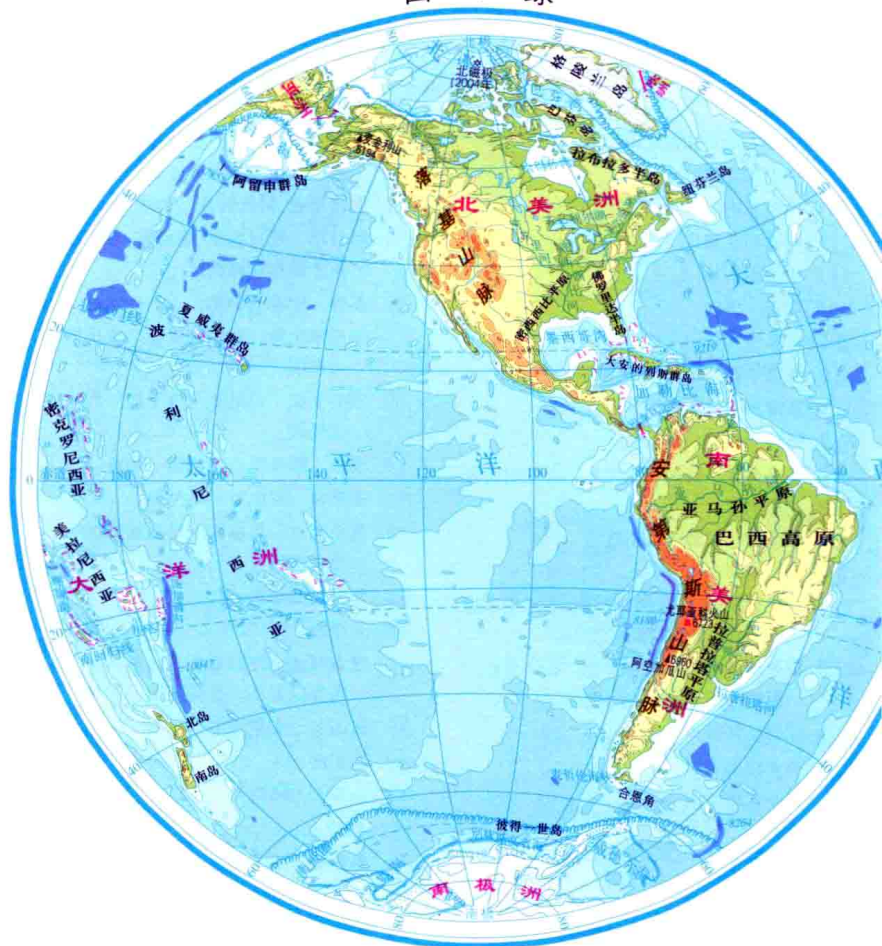
次



- ① 世界地形
- ② 世界地图
- ③ 亚洲
- ④ 中华人民共和国
- ⑤ 中国东北部
- ⑥ 中国东南部
- ⑦ 中国西北部
- ⑧ 中国西南部
- ⑨ 朝鲜 韩国
- ⑩ 日本
- ⑪ 蒙古 红河三角洲 湄公河三角洲
- ⑫ 越南 老挝 柬埔寨
- ⑬ 缅甸 泰国
- ⑭ 马来西亚 新加坡 文莱 印度尼西亚 东帝汶
- ⑮ 菲律宾 尼泊尔 不丹
- ⑯ 南亚诸国
- ⑰ 哈萨克斯坦 乌兹别克斯坦 土库曼斯坦 吉尔吉斯斯坦 塔吉克斯坦
- ⑱ 费尔干纳盆地 格鲁吉亚 亚美尼亚 阿塞拜疆
- ⑲ 伊朗 阿富汗
- ⑳ 西亚南部诸国
- ㉑ 西亚北部诸国
- ㉒ 欧洲
- ㉓ 北欧诸国
- ㉔ 俄罗斯
- ㉕ 爱沙尼亚 拉脱维亚 立陶宛 白俄罗斯 乌克兰 摩尔多瓦
- ㉖ 中欧诸国
- ㉗ 西欧诸国
- ㉘ 西南欧诸国
- ㉙ 巴尔干半岛诸国
- ㉚ 非洲
- ㉛ 埃及 利比亚
- ㉜ 阿尔及利亚 摩洛哥 突尼斯
- ㉝ 毛里塔尼亚 马里 塞内加尔 冈比亚 布基纳法索 西撒哈拉 几内亚 塞拉利昂 几内亚比绍
- ㉞ 利比里亚 科特迪瓦 加纳 多哥 贝宁
- ㉟ 尼日尔 尼日利亚 喀麦隆 赤道几内亚 圣多美和普林西比
- ㊱ 苏丹 中非 乍得
- ㊲ 埃塞俄比亚 厄立特里亚 索马里 吉布提
- ㊳ 坦桑尼亚 肯尼亚 乌干达 卢旺达 布隆迪
- ㊴ 刚果 刚果民主共和国 加蓬
- ㊵ 安哥拉 赞比亚 马拉维
- ㊶ 莫桑比克 科摩罗 马达加斯加 毛里求斯
- ㊷ 非洲南部诸国
- ㊸ 大洋洲
- ㊹ 澳大利亚 巴布亚新几内亚 所罗门群岛 瓦努阿图
- ㊺ 新西兰 太平洋主要岛屿
- ㊻ 北美洲
- ㊼ 加拿大 格陵兰(丹)
- ㊽ 美国
- ㊾ 墨西哥 中美诸国
- ㊿ 加勒比海诸国
- ① 南美洲
- ② 哥伦比亚 厄瓜多尔
- ③ 委内瑞拉 圭亚那 苏里南 法属圭亚那
- ④ 秘鲁 玻利维亚 巴拉圭
- ⑤ 巴西 智利 阿根廷 乌拉圭
- ⑥ 南极洲

世界地形

西半球



世界地形

地球概况 地球是一个旋转椭球体。赤道半径为6 378千米,极半径为6 357千米,表面总面积约5.1亿平方千米。地球围绕通过球心的轴自转,自转轴对着北极星方向的一端称北极,另外一端称南极。地球表面上距南、北两极相等的大圆称赤道,全长40 076千米。地球表面上连接南北两极的纵线称经线,也称子午线。通过英国伦敦格林尼治天文台原址的经线为零度经线,也称本初子午线。从本初子午线向东分作180度,称东经;向西分作180度,称西经。东经180度经线和西经180度经线是同一条线。本初子午线以东的半球称东半球,以西的半球称西半球。在制作地图时,为使欧洲和非洲完整,习惯上以西经20度和东经160度的经线圈划分,亚洲、欧洲、非洲所在的半球称东半球,北美洲和南美洲所在的半球称为西半球。地球表面上与赤道平行的小圆称纬线。赤道为零度纬线。从赤道向北和向南各分作90度,北极和南极分别为北纬90度和南纬90度。通常还把纬度分成高、中、低纬三部分。纬度零度—30度称低纬度,30度—60度称中纬度,60度—90度称高纬度。23度27分的纬线为回归线,赤道以北的称北回归线,以南的称南回归线。66度33分的纬线为极圈,赤道以北的称北极圈,以南的称南极圈。纬度高于极圈的区域统称两极地方。赤道以北的半球称北半球,以南的称南半球。

陆地 地球表面未被海水淹没的部分叫陆地。陆地的总面积为14 950万平方千米,占地球表面总面积29%,平均高度为875米。陆地主要分布在北半球,北半球的陆地面积占北半球总面积的39%,南半球的陆地面积只占南半球总面积的19%。(1)大陆:面积广大的陆地叫大陆。全球有六块大陆,按面积大小依次为亚欧大陆、非洲大陆、北美大陆、南美大陆、南极大陆、澳大利亚大陆。大陆和它附近的岛屿合起来称为洲。全球有七大洲,按面积大小依次为亚洲、非洲、北美洲、南美洲、南极洲、欧洲和大洋洲。(2)岛屿:散布在海洋、河流或湖泊中的小块陆地叫做岛屿。彼此相距较近的一群岛屿泛称为群岛。世界上岛屿的总面积约为970多万平方千米,约占世界陆地总面积的1/15。按成因可分为大陆岛、火山岛、珊瑚岛和冲积岛。世界上最大的大陆岛散落在大西洋边缘海的外围,在地质构造上与附近的大陆相联系。世界上最大的大陆岛是格陵兰岛,面积2 166 000平方千米。火山岛主要分布在太平洋西南部、印度洋西部和大西洋东部。珊瑚岛主要分布在南、北纬20°之间热带区域的浅海区,以太平洋热带的浅海区比较集中。(3)半岛:伸入海洋或湖泊,一面同陆地相连、其余面被水包围的陆地叫半岛。世界上最大的半岛是西亚的阿拉伯半岛,面积约300万平方千米。

陆地地形 按照高度和起伏形态,陆地地形可分为平原、高原、丘陵、山地和盆地。(1)平原:宽广平坦或略有起伏而边缘并无崖壁的地区叫做平原。世界上最大的平原是南美洲的亚马孙平原,面积约560万平方千米。(2)高原:高度较大、起伏较小、边缘通常以崖壁为界的地区叫高原。世界上最高的高原是中国的青藏高原,海拔约4 500米。世界上最大的高原是南美洲的巴西高原,面积500多万平方千米。(3)丘陵:高低不平,连绵不断的低矮山丘叫丘陵,海拔和相对高度一般小于山地,山顶浑圆,坡度平缓。例如中国东南沿海的丘陵。(4)山地:是海拔500米以上低山、1 000米以上中山和高山山脉分布地区的总称。地面起伏大,山坡陡,相对高度大,线状延伸的山体叫山脉。成因上相联系的若干相邻的山脉叫做山系。现在世界上的高大山脉大多是在地壳活动特别强烈的地带逐渐形成的。这些山脉大致分为两大地带,一为环绕太平洋两岸的南向地带,主要有北美洲至南美洲的科迪勒拉山系,亚洲和大洋洲太平洋沿岸及边缘海外围岛屿上的山脉;另一为略成东西向横贯亚洲、欧洲南部和非洲北部的地带,这一地带的著名山脉有亚洲南部爪哇岛和苏门答腊岛上的山脉、喜马拉雅山脉、欧洲南部的阿尔卑斯山脉、非洲西北部的阿特拉斯山脉。上述两大地带的山脉,高峻巍峨,海拔4 000—5 000米以上的高峰大多分布在这里。世界上超过海拔8 000米的山峰有14座,分布在亚洲的喀喇昆仑山脉、喜马拉雅山脉地带,其最高峰珠穆朗玛峰海拔8 844.43米,为世界的最高点。上述两大地带又是世界上火山和地震活动最剧烈的地带。据统计,世界上每年发生约500万次地震,其中人能感觉到的约有50 000次,强破坏性地震约18次左右,约有95%的地震发生在上述两大地带。目前世界上有活火山(在人类历史期间喷发过的火山)500多座,基本上也分布在上述两大地带。世界上最高的活火山是南美洲的尤耶亚科火山,海拔6 723米。(5)盆地:四周高(山地或高原)、中部低(平原或丘陵)的地区叫盆地。如中国的四川盆地、非洲的刚果盆地。此外,还有由于受外力作用的强烈影响而形成的

河流、三角洲、瀑布、湖泊、沙漠等。世界上最长的河流是非洲的尼罗河，全长6 671千米，流域面积300万平方千米。世界上面积最大的三角洲是亚洲南部的恒河—布拉马普特拉河三角洲，面积约80 000平方千米。世界上落差最大的瀑布是南美洲委内瑞拉东南部的安赫尔瀑布，落差979米。世界上最大的淡水湖是北美洲的苏必利尔湖，面积82 400平方千米。世界上最大的咸水湖是位于俄罗斯、哈萨克斯坦、土库曼斯坦、伊朗、阿塞拜疆之间的里海，面积37.1万平方千米。世界上最深的湖泊是俄罗斯的贝加尔湖，最深1 620米。世界面积最大沙漠是非洲北部的撒哈拉沙漠，面积960万平方千米。

海洋 地球上广阔连续的水域被称为海洋。海洋的总面积为36 105.9万平方千米，占地球表面总面积的71%。海洋平均深度为3 795米。(1)洋：海洋的中心部分叫洋。洋具有深幽而浩瀚的水域，有比较稳定的盐度(35%左右)，有独自の潮汐和洋流系统。世界上有四大洋，最大和最深的太平洋面积达17 967.9万平方千米，平均深度4 028米；大西洋面积9 336.3万平方千米；印度洋面积7 491.7万平方千米；北冰洋面积1 310万平方千米。(2)海：海洋的边缘部分叫海，海没有独自の潮汐和洋流系统。世界上最大的海是澳大利亚东北部的珊瑚海，面积达4 790 000平方千米。(3)海峡：两端连接海洋的狭窄水道被称为海峡。如马六甲海峡连接着太平洋与印度洋，直布罗陀海峡连接着地中海与大西洋。

海底地形 海洋底部可分为大陆架、大陆坡和洋底几部分。各洲大陆在海水以下的延续部分，一般坡度较缓，称大陆架；以后逐渐陡斜，这一部分海底叫大陆坡；最后深到几千米的洋底。洋底约占海洋总面积80%，起伏不平，有海岭、海盆、海沟和海渊等地貌类型。世界上最深的海沟是太平洋西部的马里亚纳海沟，其最深的海渊达11 034米。海洋底部矿物资源丰富，到目前为止，人类能在海底勘探和开发的矿产有天然气、石油、煤、铜、铁、硫、锰等20多种。

世界气候

地球上赤道两侧，南北回归线之间，阳光直射或近于直射，得到的光热最多，终年高温，为热带；在南、北极圈内，太阳光斜射，得到的光热最少，为寒带，北极圈内称北寒带，南极圈内称南寒带；在热带和寒带之间的地带得到的光热介于二者之间，为温带，北回归线和北极圈之间叫北温带，南回归线和南极圈之间叫南温带。然而自然界是复杂的，由于大气环流、地形起伏、海陆位置、陆地大小、洋流等因素，从而打破了上述气候带分布规律的界线。为了区别世界各地的气候，通常按气候特征和自然地理条件将世界气候分为以下几种基本类型。(1)寒带苔原气候：冬长而冷，夏短而凉。最热月平均气温不超过 10°C — 12°C ，但高于 0°C 。(2)温带针叶林气候：夏季温和，冬冷积雪厚。最热月平均气温 12°C — 18°C ，年平均降水量300—600毫米，大部分集中在夏季。(3)温带阔叶林气候：夏季较暖，冬较温和。最热月平均气温 22°C 以下，最冷月平均气温 10°C 以上，年平均降水量500—1 000毫米，终年受西风影响，四季降水量分配较均匀。(4)温带季风气候：夏季盛行风从海洋吹向大陆，暖热多雨；冬季盛行风从内陆吹向海洋，寒冷干燥。最冷月平均气温可低至 -20°C ，最热月平均气温 20°C — 25°C ，年平均降水量500—1 000毫米。(5)温带草原气候：暖夏寒冬。年平均降水量不超过250毫米，集中在夏季。蒸发力强。(6)温带沙漠气候：夏季炎热干燥，一日内气温变化剧烈。冬季寒冷。年平均降水量不到200毫米。蒸发强烈。(7)亚热带森林气候：出现在大陆东岸，受季风影响，冬季温和少雨，夏热多雨。最冷月平均气温 2°C 以上，年平均降水量1 000毫米以上。(8)亚热带地中海型气候：出现在大陆西岸，冬季温和多雨，夏热干燥。最冷月平均气温 0°C 以上，最热月平均气温 22°C — 28°C 。年平均降水量300—1 000毫米。(9)热带沙漠气候：高温少雨。最热月平均气温 32°C — 36°C ，最冷月平均气温 10°C 以上。年平均降水量150毫米以下，有的地区甚至连续数年无雨。(10)热带草原气候：暖季多雨，凉季干燥。最热月平均气温 25°C — 30°C 以上，最凉月平均气温 15°C — 18°C ，年平均降水量200—1 000多毫米，干湿季节分明。(11)热带雨林气候：全年高温闷热，多雨潮湿，风力微弱，干季不明显。最凉月平均气温 18°C 以上，年平均气温 24°C — 30°C ，年平均降水量1 500—3 000毫米以上。(12)山地气候：因高度和地形影响而形成的山区特殊气候。由地理位置、海拔高度、坡谷方位、山峰分布及地域性气候条件等因素所决定。山地垂直起伏达数千米时，气候垂直差异特别明显，气温及其较差、年较差均随高度递减。在对流圈内每升高100米气温平均约降低 0.6°C 。在不同纬度地带的山地及其向、背风坡的最高高度上，具有不同的气候种类。

世界地图



世界各国家和地区面积、人口表

世界陆地面积共1.495亿平方千米，全世界共有220多个国家和地区。至2009年年中估计，全世界人口约68亿。

国家或地区	面积 (平方千米)	人口 (万人)			
			亚 洲		
中华人民共和国	约9 600 000	132 802	爱沙尼亚	45 200	134
蒙古	1 566 500	274	拉脱维亚	64 589	227
朝鲜	122 762	2 405	立陶宛	65 300	334
韩国	99 600	4 875	俄罗斯	17 075 400	14 190
日本	377 800	12 756	白俄罗斯	207 600	967
越南	329 556	8 585	乌克兰	603 700	4 603
老挝	236 800	616	摩尔多瓦	33 800	357
柬埔寨	181 035	1 451	波兰	312 685	3 815
缅甸	676 581	5 838	捷克	78 866	1 049
泰国	513 115	6 690	斯洛伐克	49 035	542
马来西亚	330 257	2 773	匈牙利	93 030	1 002
新加坡	699	499	德国	357 021	8 211
文莱	5 765	41	奥地利	83 871	836
菲律宾	299 700	9 215	列支敦士登	160	3.5
印度尼西亚	1 904 443	23 137	瑞士	41 284	775
东帝汶	14 874	112	荷兰	41 526	1 651
尼泊尔	147 181	2 750	比利时	30 528	1 071
不丹	38 000	68	卢森堡	2 586	49
孟加拉国	147 570	14 450	英国	244 100	6 138
印度	约2 980 000	116 600	爱尔兰	70 282	446
斯里兰卡	65 610	2 045	法国	551 602	6 462
马尔代夫	298	31	摩纳哥	1.95	3.1
哈萨克斯坦	2 724 900	1 590	安道尔	468	8.5
吉尔吉斯斯坦	198 500	536	西班牙	505 925	4 593
塔吉克斯坦	143 100	722	葡萄牙	92 152	1 071
乌兹别克斯坦	447 400	2 756	意大利	301 333	5 983
土库曼斯坦	491 200	684	梵蒂冈	0.44	0.14
格鲁吉亚	69 700	438	圣马力诺	61	3.1
阿塞拜疆	86 600	892	马耳他	316	41
亚美尼亚	29 800	324	塞尔维亚	88 300	990
巴基斯坦	796 095	16 679	黑山	13 800	63
阿富汗	647 500	2 900	斯洛文尼亚	20 273	204
伊朗	1 636 000	7 150	克罗地亚	56 594	444
科威特	17 818	249	波斯尼亚和黑塞哥维那	51 129	384
沙特阿拉伯	2 250 000	2 481	马其顿	25 713	205
巴林	712	111	罗马尼亚	238 391	2 150
卡塔尔	11 521	164	保加利亚	111 002	759
阿拉伯联合酋长国	83 600	477	阿尔巴尼亚	28 748	318
阿曼	309 500	287	希腊	131 957	1 124
也门	555 000	2 310	非 洲		
伊拉克	441 839	3 101	埃及	1 001 450	7 682
叙利亚	185 180	2 050	利比亚	1 759 540	617
黎巴嫩	10 452	410	突尼斯	164 150	1 043
约旦	89 340	598	阿尔及利亚	2 381 741	3 445
巴勒斯坦国	①	1 034	摩洛哥	459 000	3 151
以色列	②	743	西撒哈拉	266 000	27
塞浦路斯	9 251	80	毛里塔尼亚	1 030 000	316
土耳其	783 600	7 152	塞内加尔	196 722	1 217
			冈比亚	10 380	180
			马里	1 241 238	1 430
			布基纳法索	274 200	1 522
			佛得角	4 033	50
			几内亚比绍	36 125	155
			几内亚	245 857	1 022
			塞拉利昂	71 740	610
			利比里亚	111 370	349
			科特迪瓦	322 463	2 140
			加纳	238 537	2 390
			多哥	56 785	660
			欧 洲		
冰岛	103 000	32			
法罗群岛(丹)	1 399	4.8			
丹麦	43 094	552			
挪威③	385 155	483			
瑞典	449 964	929			
芬兰	338 145	534			

贝宁	112 622	930
尼日尔	1 267 000	1 474
尼日利亚	923 768	14 600
喀麦隆	475 422	1 890
赤道几内亚	28 051	102
乍得	1 284 000	1 091
中非	622 984	430
苏丹	1 880 000	3 089
南苏丹	620 000	826
埃塞俄比亚	1 103 600	7 922
厄立特里亚	124 320	469
吉布提	23 200	82
索马里	637 657	1 040
肯尼亚	582 646	3 860
乌干达	241 038	3 066
坦桑尼亚	945 087	4 060
卢旺达	26 338	980
布隆迪	27 834	820
刚果民主共和国	2 344 885	6 808
刚果	342 000	420
加蓬	267 667	140
圣多美和普林西比	1 001	16
安哥拉	1 246 700	1 740
赞比亚	752 614	1 253
马拉维	118 484	1 307
莫桑比克	799 380	2 180
科摩罗	2 236	80
马达加斯加	590 750	1 910
塞舌尔	455	8.7
毛里求斯	2 040	128
留尼汪(法)	2 512	80
津巴布韦	390 580	1 330
博茨瓦纳	581 730	188
纳米比亚	824 269	210
南非	1 219 090	4 932
斯威士兰	17 363	114
莱索托	30 344	235
圣赫勒拿(英)	412	0.7

大 洋 洲

澳大利亚	7 692 000	2 196
新西兰	270 534	432
巴布亚新几内亚	462 840	630
所罗门群岛	28 369	52
瓦努阿图	12 190	22
新喀里多尼亚(法)	18 575	23
斐济群岛	18 272	84
基里巴斯	811	10
瑙鲁	21	1.1
密克罗尼西亚联邦	702	11
马绍尔群岛	181	6.5
帕劳	458	2.1
北马里亚纳群岛(美)	477	8.9
关岛(美)	541	18
图瓦卢	26	1
瓦利斯和富图纳(法)	274	1.3
萨摩亚	2 934	19
美属萨摩亚	199	6.6
纽埃(新)	260	0.16
托克劳(新)	12	0.15
库克群岛(新)	240	2.3
汤加	747	10

法属波利尼西亚	4 167	29
皮特凯恩群岛(英)	47	0.0066

北 美 洲

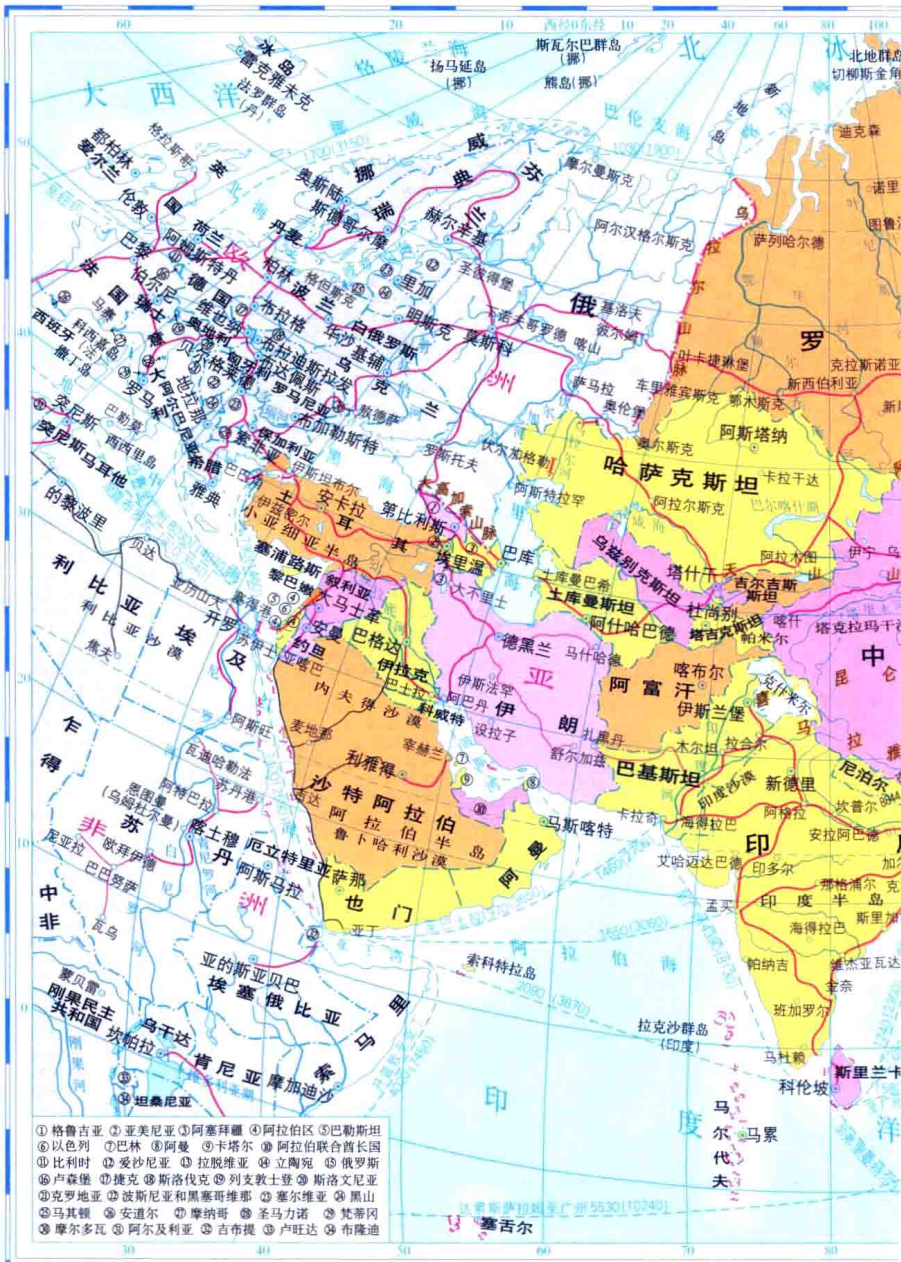
格陵兰(丹)	2 166 000	5.6
加拿大	9 984 670	3 374
圣皮埃和密克隆(法)	242	0.63
美国	9 372 614	30 700
百慕大(英)	53	6.7
墨西哥	1 964 375	10 755
危地马拉	108 889	1 340
伯利兹	22 966	32
萨尔瓦多	20 720	719
洪都拉斯	112 492	771
尼加拉瓜	121 428	620
哥斯达黎加	51 100	462
巴拿马	75 517	340
巴哈马	13 939	34
特克斯和凯科斯群岛(英)	430	3.7
古巴	110 860	1 124
开曼群岛(英)	264	5.2
牙买加	10 991	269
海地	27 797	892
多米尼加	48 734	976
波多黎各(美)	9 104	397
美属维尔京群岛	354	11
英属维尔京群岛	153	2.8
圣基茨和尼维斯	267	5.3
安圭拉(英)	96	1.5
圣马丁(荷)	34	3.7
安提瓜和巴布达	442	8.3
蒙特塞拉特(英)	102	0.49
瓜德罗普(法)	1 702	40
多米尼克	751	7.7
马提尼克(法)	1 128	40
圣卢西亚	616	17
圣文森特和格林纳丁斯	389	17
巴巴多斯	431	27
格林纳达	344	11
特立尼达和多巴哥	5 128	131
库拉索(荷)	444	14.2
阿鲁巴(荷)	180	11

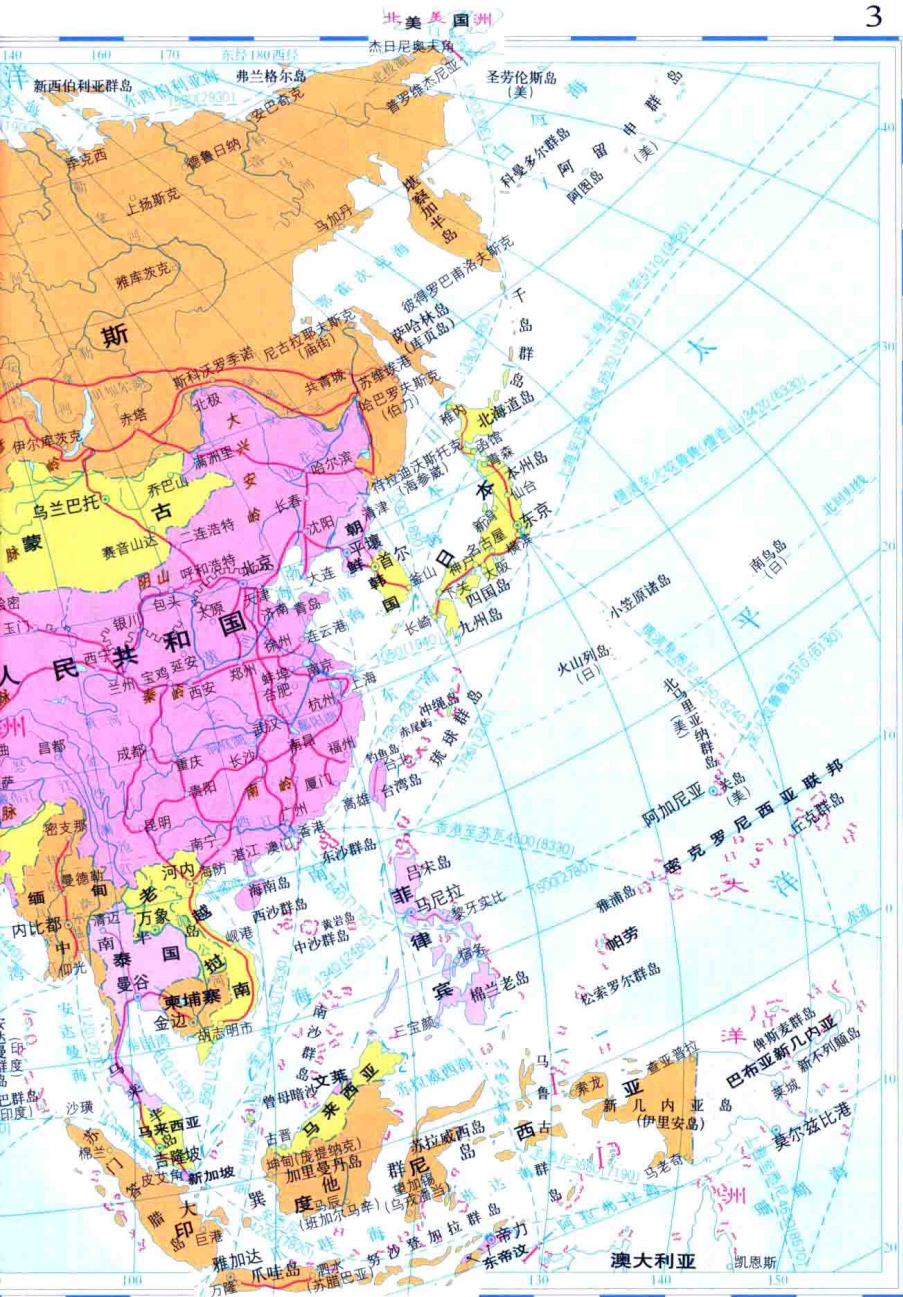
南 美 洲

哥伦比亚	1 141 748	4 498
委内瑞拉	916 700	2 793
圭亚那	214 969	77
苏里南	163 820	52
法属圭亚那	86 504	22
厄瓜多尔	256 370	1 401
秘鲁	1 285 216	2 913
巴西	8 514 900	19 400
玻利维亚	1 098 581	1 023
智利	756 626	1 693
阿根廷	2 780 400	4 062
巴拉圭	406 752	623
乌拉圭	176 215	334

注：①根据1947年联合国关于巴勒斯坦分治决议的规定，在巴勒斯坦地区建立的阿拉伯国面积为1,15万平方千米，后被以色列占领。1988年11月，巴勒斯坦国宣告成立，但未确定其疆界。②根据1947年联合国关于巴勒斯坦分治决议的规定，以色列国的面积为1.52万平方千米。目前实际控制2.5万平方千米。③包括斯瓦尔巴群岛(面积61 020平方千米，人口约2 600)、扬马廷岛等属地。

亚洲





比例尺 1: 62 000 000

亚 洲

概况 亚洲是亚细亚洲的简称。位于东半球的东北部，东濒太平洋，南临印度洋，北滨北冰洋，西达大西洋的属海地中海和黑海。大陆东至杰日尼奥夫角(西经169度40分，北纬60度05分)，南至皮艾角(东经103度30分，北纬1度17分)，西至巴巴角(东经26度03分，北纬39度27分)，北至切柳斯金角(东经104度18分，北纬77度43分)。在各洲中所跨纬度最广，具有从赤道带到北极带几乎所有的气候带和自然带。所跨经度亦最广，东西时差达11小时。西北部以乌拉尔山脉、乌拉尔河、里海、大高加索山脉、博斯普鲁斯海峡、达达尼尔海峡同欧洲分界；西南隔苏伊士运河、红海与非洲相邻；东南面隔海与大洋洲相望；东北隔宽仅86千米的白令海峡与北美洲相对。亚洲面积4 400万平方千米(包括岛屿)，约占世界陆地总面积的29.4%，是世界上最大的一洲。亚洲大陆与欧洲大陆毗连，形成全球最大的陆块—亚欧大陆，总面积约5 071万平方千米，其中亚洲大陆约占4/5。

居民 约41.21亿。人口1亿以上的有中国、印度、印度尼西亚、日本、孟加拉国和巴基斯坦。人口分布以中国东部、日本太平洋沿岸、爪哇岛、恒河流域、印度半岛南部等地最密集，新加坡是亚洲人口密度最大的国家，人口密度最小的国家是蒙古，其次是沙特阿拉伯、阿曼等国家。亚洲的种族、民族构成非常复杂，尤以南亚为甚。黄种人(又称蒙古利亚人种)为主体种族，余为白种人、棕色人及人种的混合类型。全洲大小民族、种族共有约1 000种，约占世界民族、种族总数的一半。其中有十几亿人口的汉族，也有人数仅几百的民族或部族。根据语言近似的程度，亚洲的居民分属汉藏语系、南亚语系、阿尔泰语系、朝鲜语和日本语(有人认为这两种语系未定)、马来波利尼西亚语系、达罗毗荼语系、闪米特—含米特语系、印欧语系等。亚洲是佛教、伊斯兰教和基督教三大宗教的发源地。

自然环境 亚洲的大陆海岸线绵长而曲折，海岸线长69 900千米。是世界上海岸线最长的一洲。海岸类型复杂。多半岛和岛屿，是半岛面积最大的一洲。阿拉伯半岛为世界上最大的半岛。加里曼丹岛为世界第三大岛。亚洲地形总的特征是地表起伏很大，崇山峻岭汇集中部，山地、高原和丘陵约占全洲面积的3/4。全洲平均海拔950米，是世界上除南极洲外地势最高的一洲。全洲大致以帕米尔高原为中心，向四方伸出一系列高大的山脉，最高的是喜马拉雅山脉。在各高大山脉之间有许多面积广大的高原和盆地。在山地、高原的外侧还分布着广阔的平原。亚洲有许多著名的高峰，世界上海拔8 000米以上的高峰，全分布在喀喇昆仑山脉和喜马拉雅山脉地带，其中有世界最高峰珠穆朗玛峰，海拔8 844.43米。亚洲有世界陆地上最低的洼地和湖泊死海(湖面低于地中海海面415米)，还有被称为世界屋脊的青藏高原。亚洲是世界上火山最多的洲。东部边缘海外围的岛群是世界上火山最多的地区。东部沿海岛屿、中亚和西亚北部地震频繁。亚洲的许多大河发源于中部山地，分别注入太平洋、印度洋和北冰洋。内流区主要分布在亚洲中部和西部。亚洲最长的河流是长江，长6 397千米；其次是黄河，长5 464千米；湄公河长4 500千米。最长的内流河是锡尔河，其次是阿姆河和塔里木河。贝加尔湖是亚洲最大的淡水湖和世界最深的湖泊。

亚洲地跨寒、温、热三带，其气候基本特征是大陆性气候强烈，季风性气候典型，气候类型复杂。北部沿海地区属寒带苔原气候。西伯利亚大部分地区属温带针叶林气候。东部靠太平洋的中纬度地区属季风气候，向南过渡到亚热带森林气候。东南亚和南亚属热带草原气候，赤道附近多属热带雨林气候。中亚和西亚大部分地区属沙漠和草原气候。西亚地中海沿岸属亚热带地中海型气候，西伯利亚东部的上扬斯克和奥伊米亚康极端最低气温曾达71℃，是北半球气温最低的地方。

自然资源 亚洲矿产资源丰富，种类繁多，富集区多。主要矿藏有煤、铁、石油、锡、钨、锑、铜、铅、锌、锰、菱镁矿、金、石墨、铬等。石油、锡、菱镁矿、铁等的储量均居各洲首位。亚洲的森林面积约占世界森林总面积的13%。可利用的水力资源也极丰富。亚洲沿海渔场面积约占世界沿海渔场总面积的40%，著名的渔场主要分布在大陆东部沿海，有中国的舟山群岛、台湾岛和西沙群岛渔场，以及鄂霍次克海、北海道、九州等渔场。

经济概况 亚洲各国过去几百年来长期遭受殖民地和半殖民地统治，经济落后，除日本外都属于发展中国家。自上世纪60年代以来，独立后亚洲各国民族经济都有一定的发展，尤其是韩国、新加坡、中国台湾、中国香港地区“四小龙”的经济腾飞。改革开放以来的中国，经济建设取得了巨大成就，截至2006年底国民经济总产值已位居世界第四。南亚印度、东南亚越南近年经济发展来势迅猛。日本仅次于美国为世界经济第二大国。然而亚洲各国工业发展不平衡，地域结