

091035
679

十年分段制中小学試用課本

中国地理暗射地图

ZHONGGUO DILI ANSHE DITU

初中一年級



河南人民出版社

說 明

1. 本圖是配合十年分控制中小學試用課本初中一年級中國地理編制的，全冊共19幅，供學生填圖作業之用，以鞏固地理知識和培養填圖的技能。

2. 由於時間短促，來不及重新編繪。本圖是根據地圖出版社1959年出版的高中、初中中國地理暗射地圖編選的。為了配合新教材內容，符合學生的實際需要，個別部分作了不大的修改和補充，如有修改不當之處由我們負責。

3. 每一幅暗射地圖與繪的內容，教師可參考課本中的作業題，並結合實際教學情況進行布置。

4. 填繪本圖時，字體要端正，符號的大小要適當；圖面應保持整潔，並妥為保管，以備復習之用。

5. 每幅圖均留有空白一處，可作插繪圖例之用。

6. 教師和學生在使用本圖時，如發現有不當或錯誤之處，請來信告訴我們，以便再版時修改。

編 者

1960年9月

中国的位置和疆域



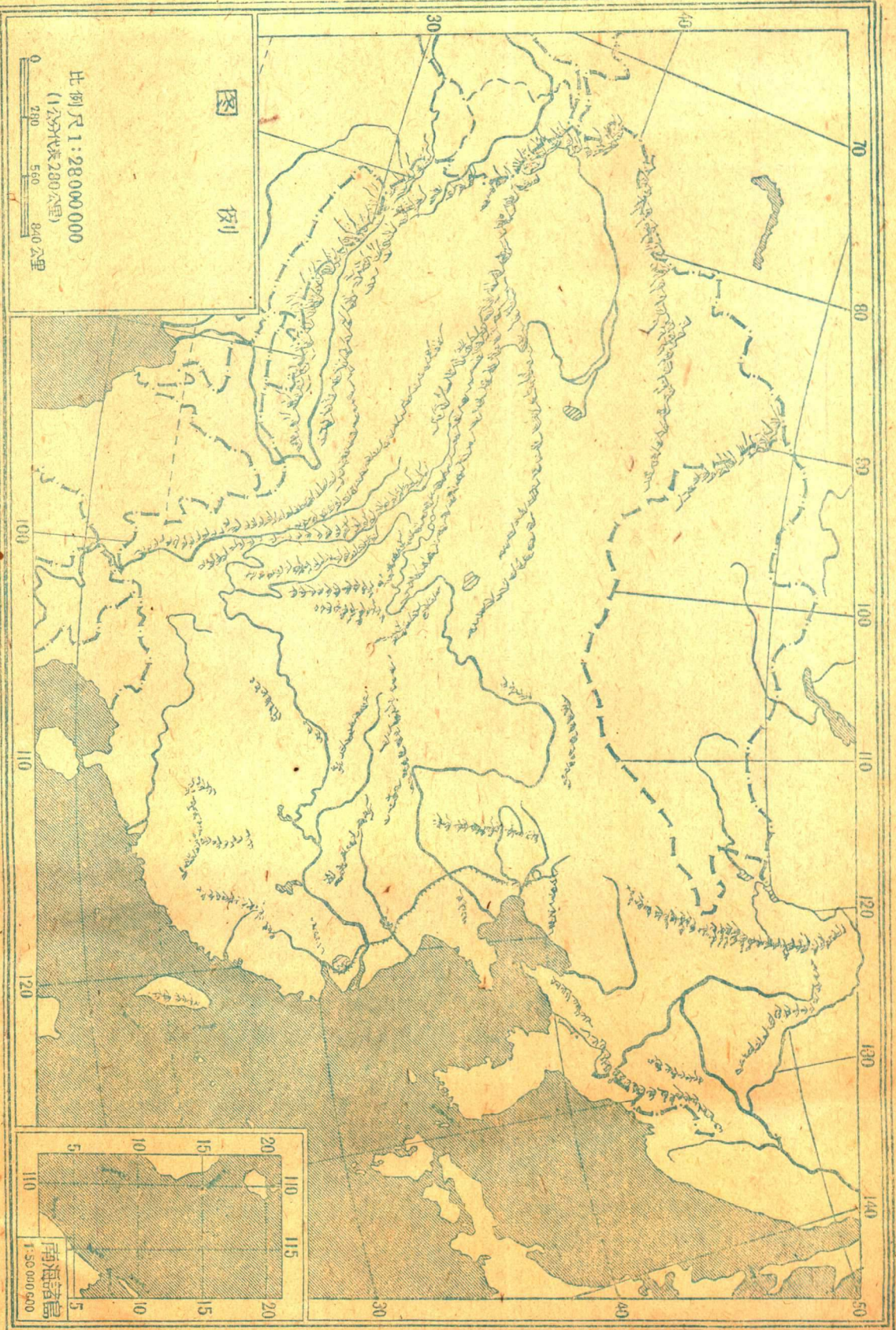
图 例

比例尺 1:36 000 000
(1公分代表 360 公里)

0 360 720 1080 公里

年級 班 姓名

中国地形

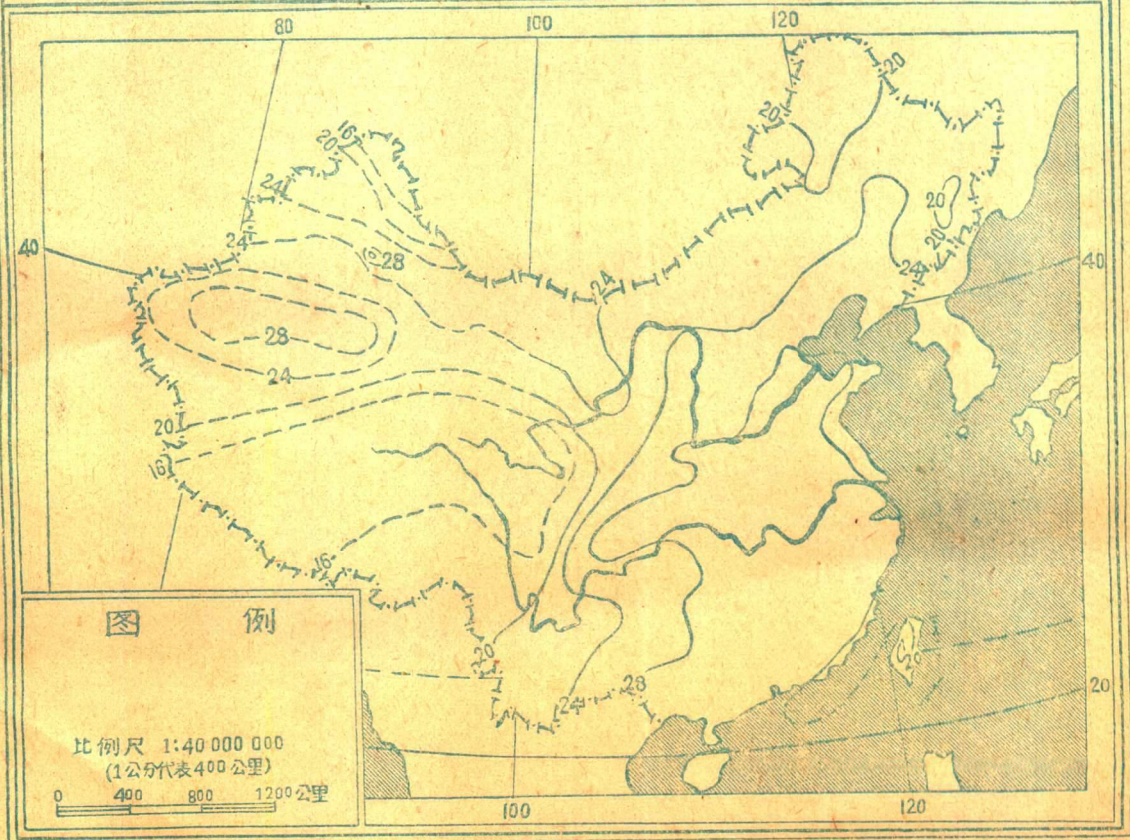
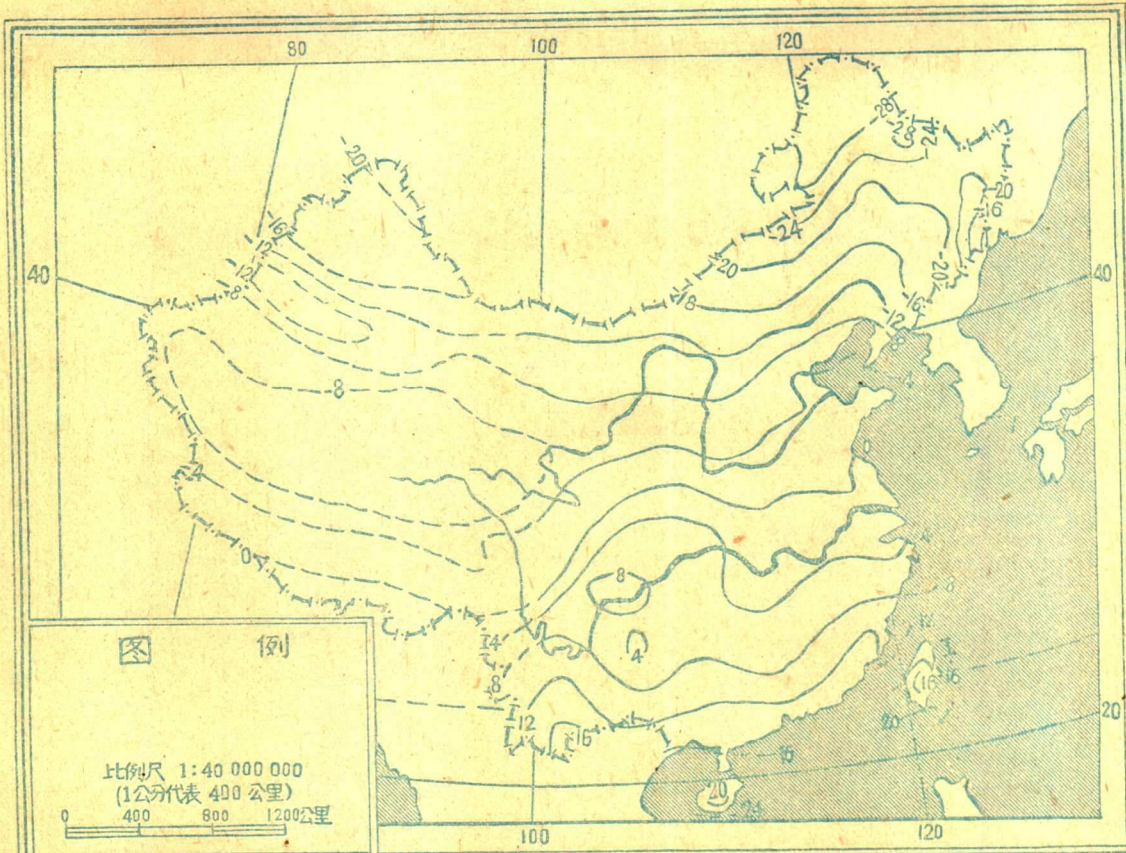


年級 班 姓名

年級 班 姓名

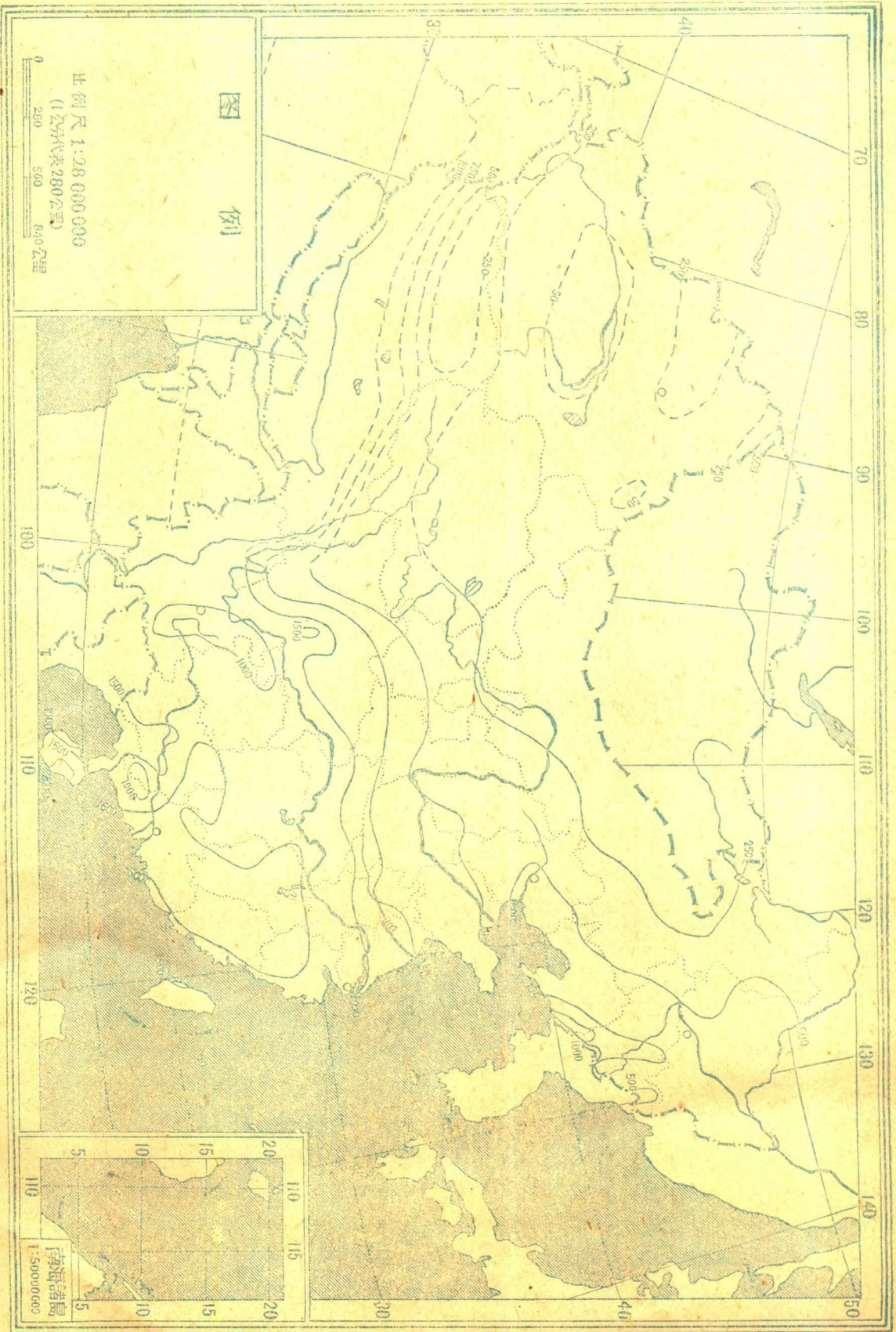


中国气温



年級 班 姓名

中国降水



图例

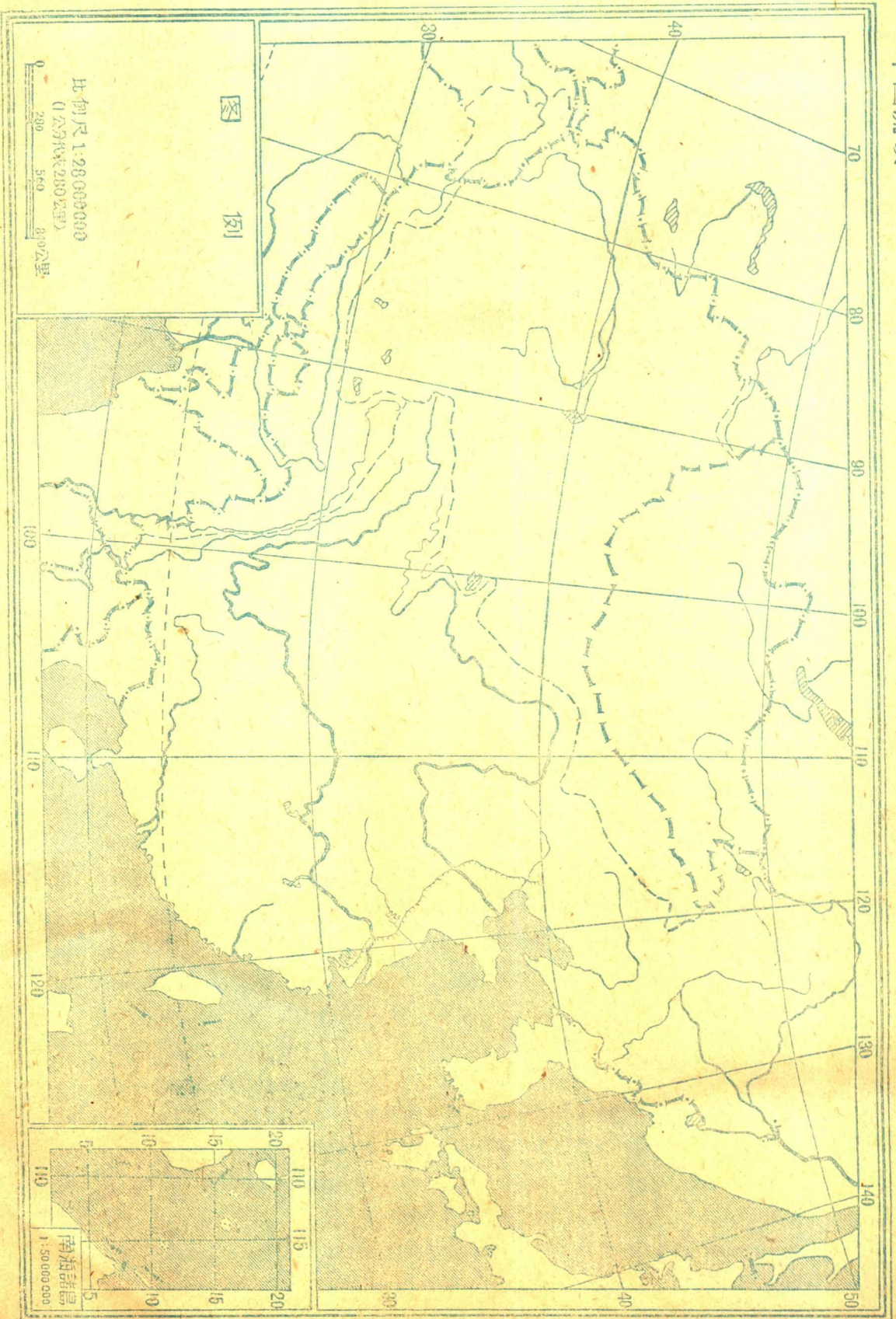
比例尺 1:28 000 000
(1公分代表280公里)

0 250 500 800公里

南海诸岛
1:500,000,000

年級 班 姓名

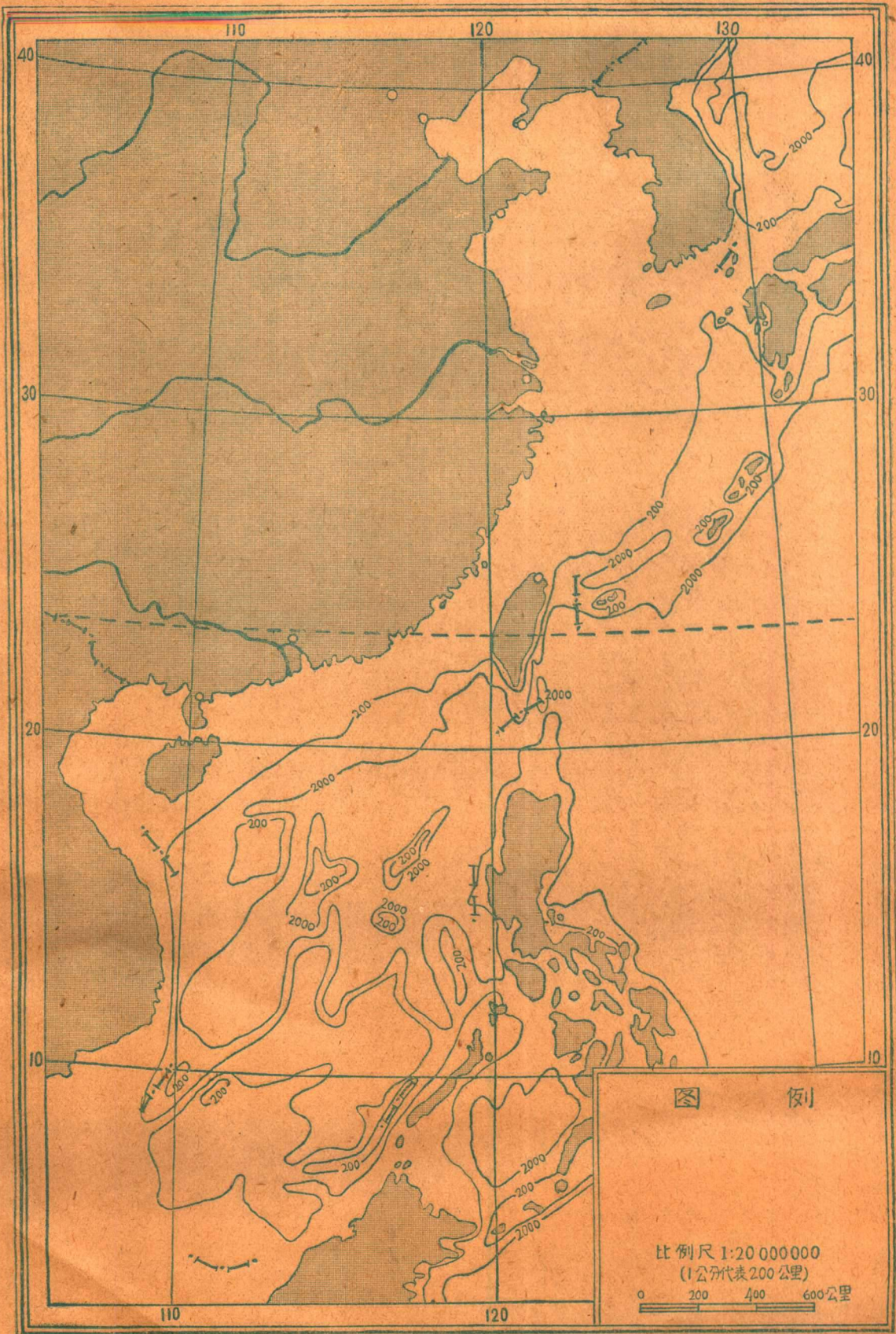
中国流域



年級 姓名

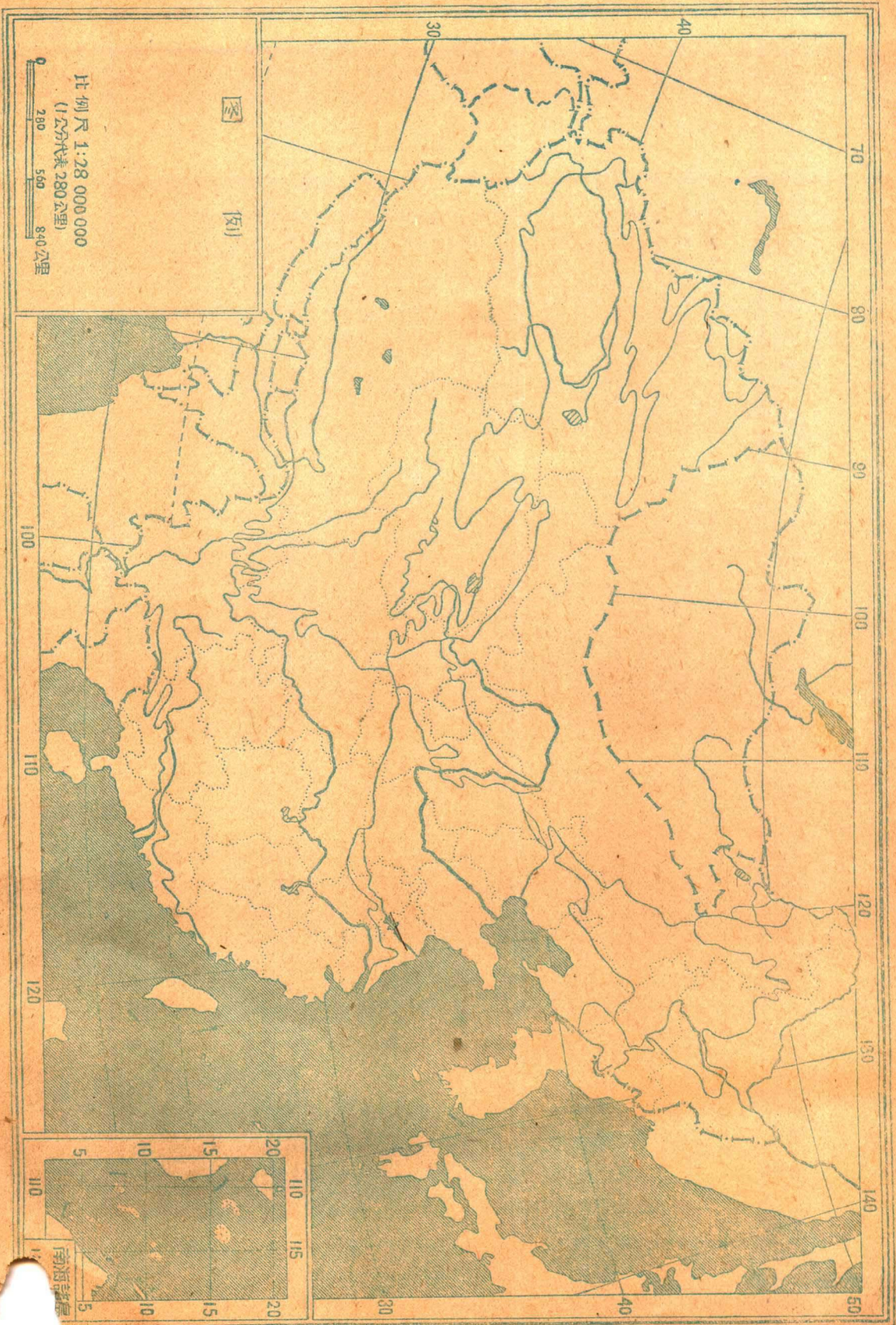
原
书
缺
页

中国的海

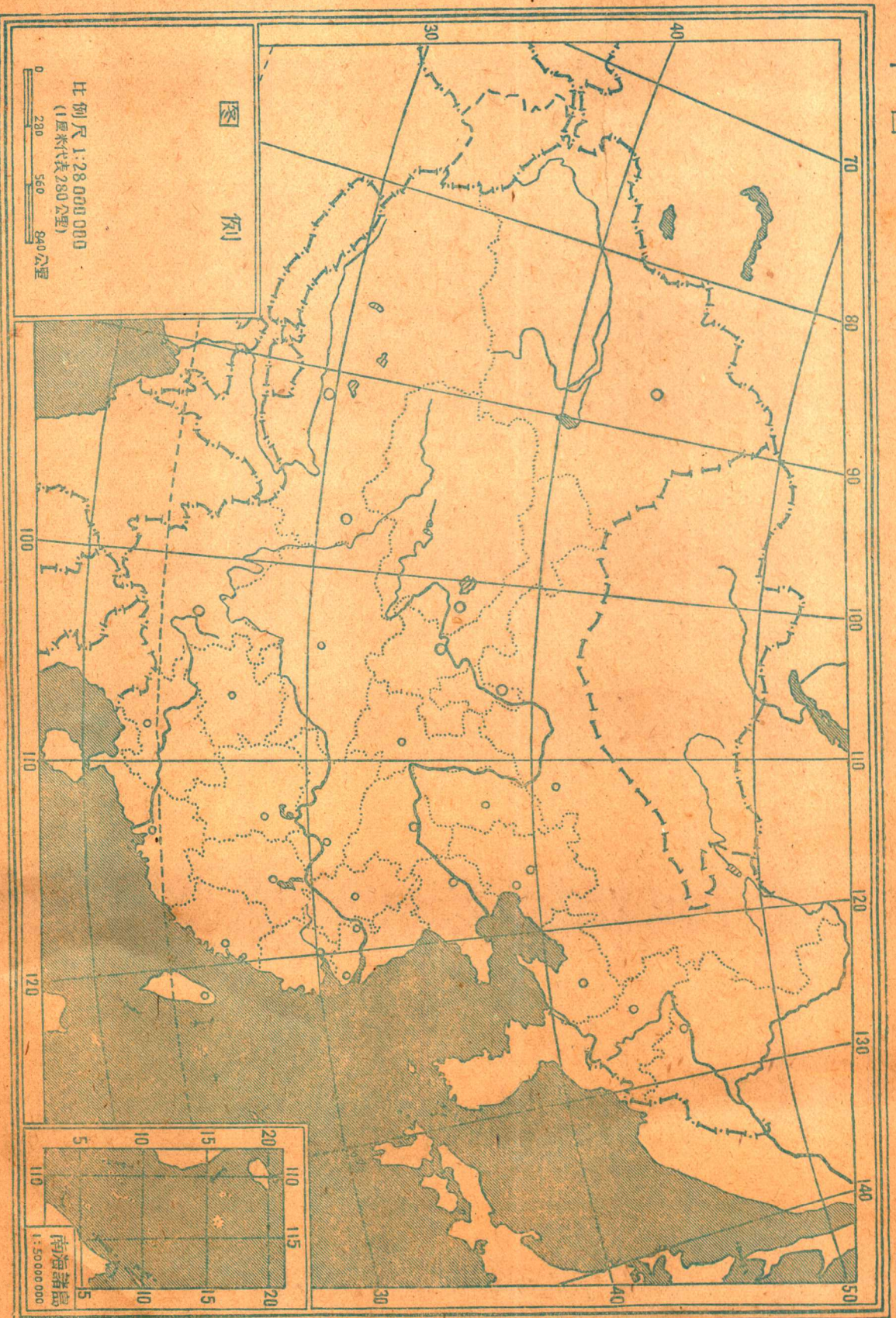


8

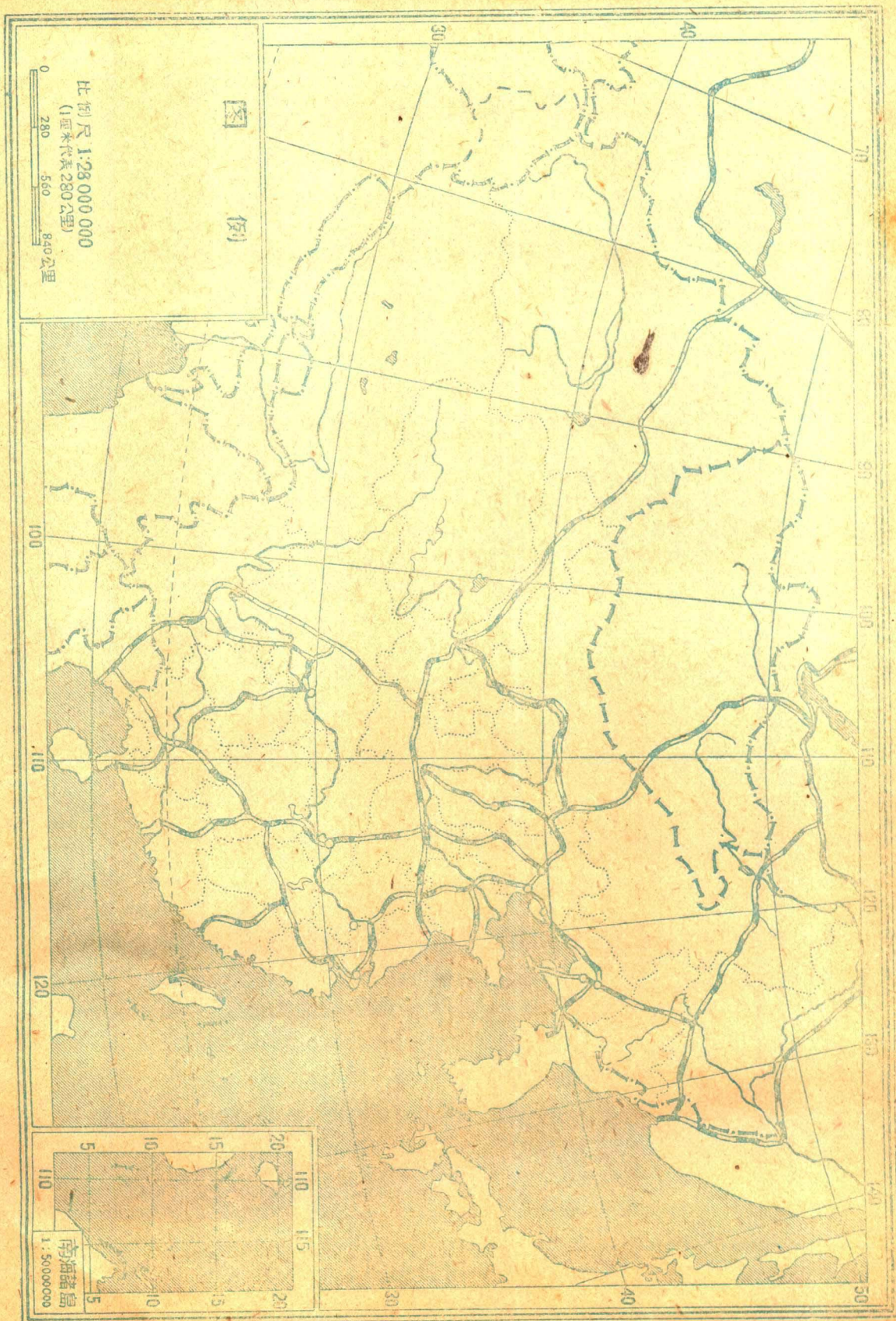
中国植被



年級 姓名



年級 姓名



年級 班 姓名

比例尺 1:28 000 000

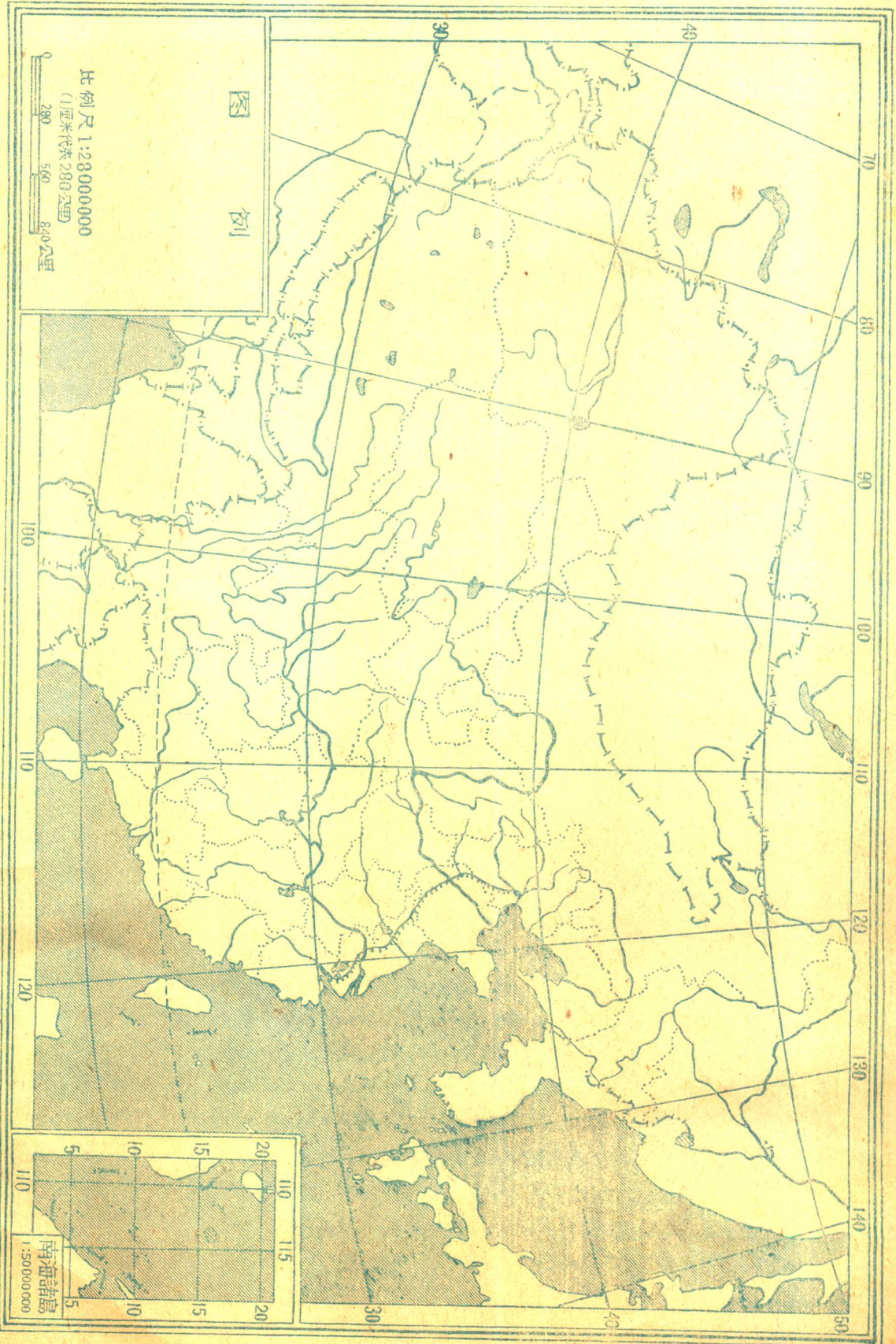
(1厘米代表280公里)

0 280 560 840公里


图例

南沙群岛

1:5 000 000



年級 班 姓名



年級 班 姓名

年級 班 姓名

