

中国古代历史地图册

辽宁人民出版社



中国古代历史地图册

(上册)

《中国古代历史地图册》编辑组编绘

辽宁人民出版社

责任编辑：赵秉忠
封面设计：林树春

中国古代历史地图集(上册)

《中国古代历史地图集》编辑组

辽宁人民出版社出版

(沈阳市南京街6段1里2号)

辽宁省新华书店发行

七二二印刷厂印刷

开本：787×1092 1/16印张：11插页：4

字数：90,000 印数：1—7,400

1984年12月第1版 1984年12月第1次印刷

统一书号：11090.61 定价：6.90元

前 言

为了适应历史教学和广大读者学习和研究中国古代史的需要，我们编绘了这部《中国古代历史地图册》。

本图集的编绘，共用去四年时间。在编绘过程中，我们参考了大量的文献资料和考古资料，并在汲取前人研究成果和科研部门、兄弟院校研究成果的基础上，力求做到有所改进，收到截长补短之效。

本图集，起自原始社会，迄于清朝鸦片战争前夜，系按照中国古代社会发展先后顺序排列，力求反映当时社会发展概貌。主要内容包括以下几个部分：

一、原始社会遗址分布图和原始部落分布图。主要根据考古发掘成果，参考文献资料编绘而成。绘制时尽量汲取最新考古成果，对其中有争论的问题，采取一般公认的说法。

二、历代形势图。着重反映我国奴隶社会、封建社会各个朝代的疆域、行政区划、民族分布、山川城邑以及河道和海岸线的变迁等方面。为便于比较历代疆域变迁情况，对其中比较重要的朝代采用全图，其他采取局部。

三、历代经济图。着重反映我国封建社会各个历史时期的经济发展情况。由于社会经济发展包括内容非常广泛，不能一一用绘图形式反映，所以仅着重描绘各重要朝代的农业、矿业、手工业等物产分布和商业城市分布等情况。同时，也注意反映各主要朝代边疆少数民族聚居地区的物产分布。

四、历代各族人民起义图。我国历史上人民起义次数之多，规模之大是世界上少有的。本图着重反映奴隶社会重要的奴隶、平民起义和封建社会规模较大的农民起义。

五、历代战役、战争图。着重反映我国古代著名的重要战役和历史上其他一部分重要的战争，如：历代封建王朝平定叛乱的斗争；封建割据战争等。

六、古代中外交通图。着重反映我国封建社会各重要历史时期中外经济、文化交流中的交通路线以及使节往还和人民友好往来的交通路线。

七、古代名都图。着重反映我国古代著名古都：汉唐长安、北魏洛阳、南朝金陵、北宋汴梁、元代大都和明代北京的建制情况。其他从略。

以上各图的重要地名，都采用古今对照的表示方法，今名以一九七四年

建制为准。篇首的中华人民共和国全图的行政区划，以一九七四年的建制和一九七九年度变动的区划为准。

为了便于广大读者掌握图中所反映的历史事实，特在图幅背页附以简明扼要的文字说明。

本图集分上下两册出版。上册起自原始社会，迄于南北朝，连同篇首的中华人民共和国全图，共五十五幅。下册起自隋唐，迄于清代鸦片战争前夕，共五十二幅。

本图集上册的编绘工作是在辽宁大学历史系、沈阳军区后勤部支持下，由刘耀东、王映曙、庄明英、孔庆举同志领导，苏德祥、王雅轩、王鸿宾同志主持下进行的。编稿同志有：崔仲武、陶长山、尹承琳、廖德清、郑川水、薛作标、崔春华、张云鹤、宁梦辰、张立吾、李光灿、张玉升、王泽、赵世光、张毅、赖德钦、何贤武、靳方前、许晓秋、申笑梅。清绘同志有：赵忠全、林海涛、刘有智、刘忠仁、陈立华、姚树青、李长进、刘明生、王怀仁、陈伯春、傅红军、谢明富、潘智倩、金姗姗、韩梅、赵明、夏兰兰。审校同志有：尹承琳、王雅轩、郑川水、崔春华、廖德清、薛作标，最后全部图幅经王雅轩复审，文字说明经廖德清复审。











在编绘过程中，中国科学院地理研究所黄盛章先生应邀参加部分编绘工作，东北师范大学陈连庆先生应邀参加审稿。同时，又得到东北师范大学、复旦大学、南开大学、中央民族学院、华东师范大学、南京大学、山东大学、江苏师院、杭州大学、北京大学、地图出版社、总参测绘局、中国科学院地理研究所、沈阳部队测绘大队、辽宁省测绘局、吉林省地理研究所、沈阳市古旧书店、辽宁省图书馆、辽宁省博物馆等单位有关同志的大力支持和帮助，并蒙郑天挺先生、谭其骧先生予以指导，我们在这里致以衷心的感谢。






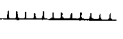






由于我们水平有限，错误之处，在所难免，希望读者批评指正。

《中国古代历史地图册》编辑组

一九八〇年四月

图 例

古 代 统 一 图 例			
	政权部族界		山峰
	河流		关隘
	湖泊		长城
	沼泽		城垣
	运河		战场

今 统 一 图 例			
	首都		河流
	省、直辖市、自治区 人民政府驻地		湖泊
	市人民政府驻地		运河
	县及村镇		山峰
	国界		地区界及印巴停火线
	未定国界		长城

目 录

中华人民共和国全图·····	1—2
原始社会前期主要遗址分布图·····	3—4
原始社会后期主要遗址分布图·····	5—6
传说中的长江黄河中下游原始部落分布图·····	7—8
夏代黄河长江中下游地区图·····	9—10
商代黄河长江中下游地区图·····	11—12
西周黄河长江中下游地区图·····	13—14
春秋时期黄河长江中下游地区形势图·····	15—16
齐鲁长勺之战示意图·····	17
楚宋泓水之战示意图·····	17
晋楚城濮之战示意图·····	18
春秋战国时期奴隶、农民起义和国人暴动图·····	19—20

战国时期形势图·····	21—22
齐魏桂陵之战示意图·····	23
齐魏马陵之战示意图·····	24
战国时期黄河长江流域经济概况示意图·····	25—26
秦统一六国图·····	27—28
秦时期形势图·····	29—30
秦时期中心区域图·····	31—32
秦末农民起义图·····	33—34
楚汉战争图·····	35
楚汉成皋之战示意图·····	36
韩信破赵之战示意图·····	37
汉初平定七国之乱图·····	38
西汉时期形势图·····	39—40
西汉中心区域图·····	41—42
西汉主要经济地区示意图·····	43—44


西汉时期中外交通图·····	45—46
铁官徒起义图·····	47
西汉末年农民起义图·····	48
汉长安城图·····	49
新汉昆阳之战示意图·····	50
东汉时期形势图·····	51—52
东汉主要经济地区示意图·····	53—54
东汉时期中外交通图·····	55—56
东汉末年农民起义图·····	57—58
东汉末年割据形势图·····	59—60
袁曹官渡之战示意图·····	61
吴魏赤壁之战示意图·····	62
吴蜀夷陵之战示意图·····	62
魏、蜀、吴三国鼎立形势图·····	63—64
西晋时期形势图·····	65—66

西晋时期北方和长江流域各族人民大迁徙图	67
公元 294—311 年各族人民起义图	68
东晋十六国时期形势图	69—70
秦晋淝水之战示意图	71
孙恩、卢循及梁犊起义图	72
南北朝前期形势图	73—74
南北朝中期东魏、西魏、梁对立形势图	75—76
南北朝后期北齐、北周、陈对立形势图	77—78
北魏洛阳图	79
东晋南朝建康图	80
南朝唐寓之等农民起义地区图	81
北魏末年北方和淮河流域各族人民起义图	82
两晋南北朝主要经济地区示意图	83—84





比例尺 一千八百万分之一





要遗址分布图



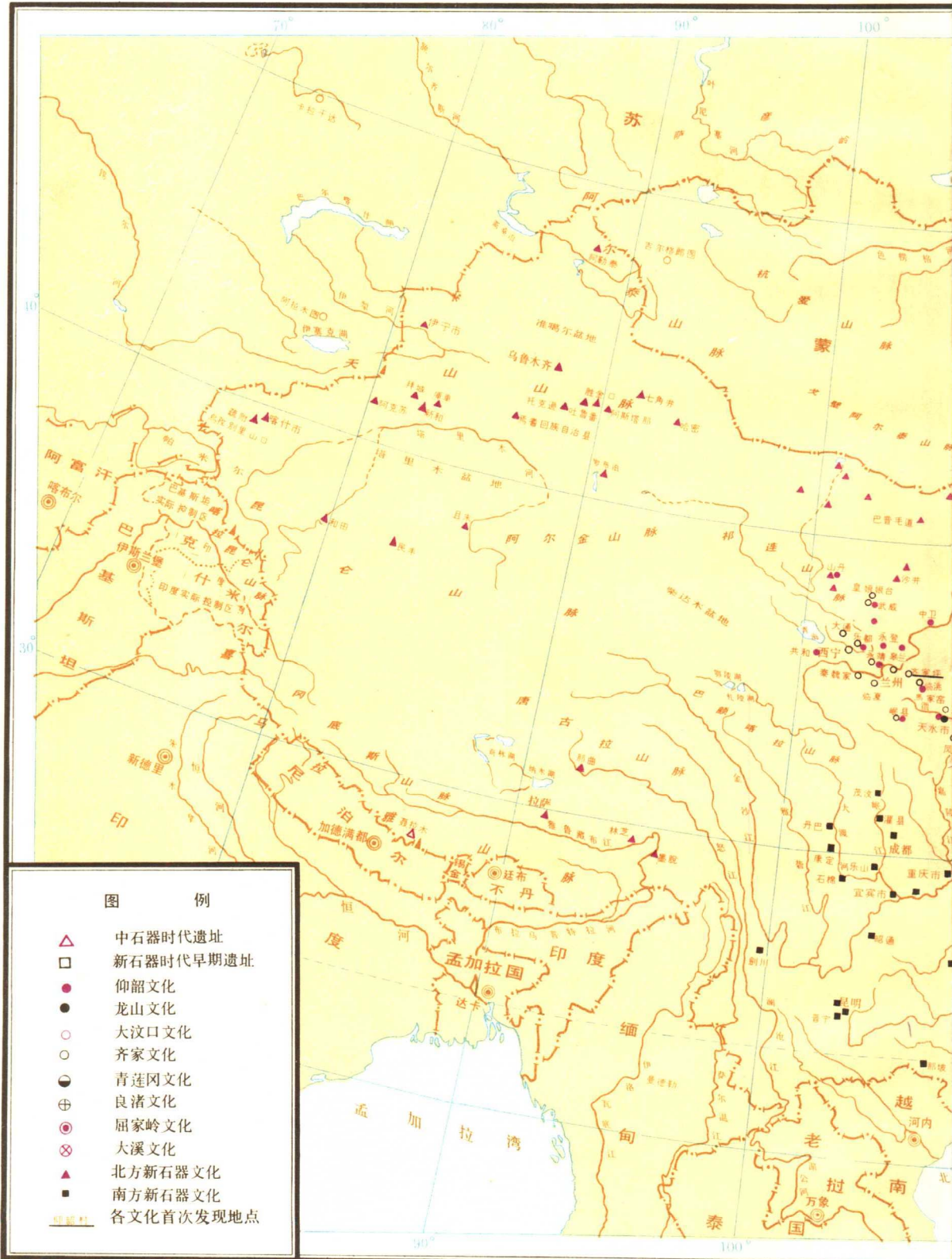
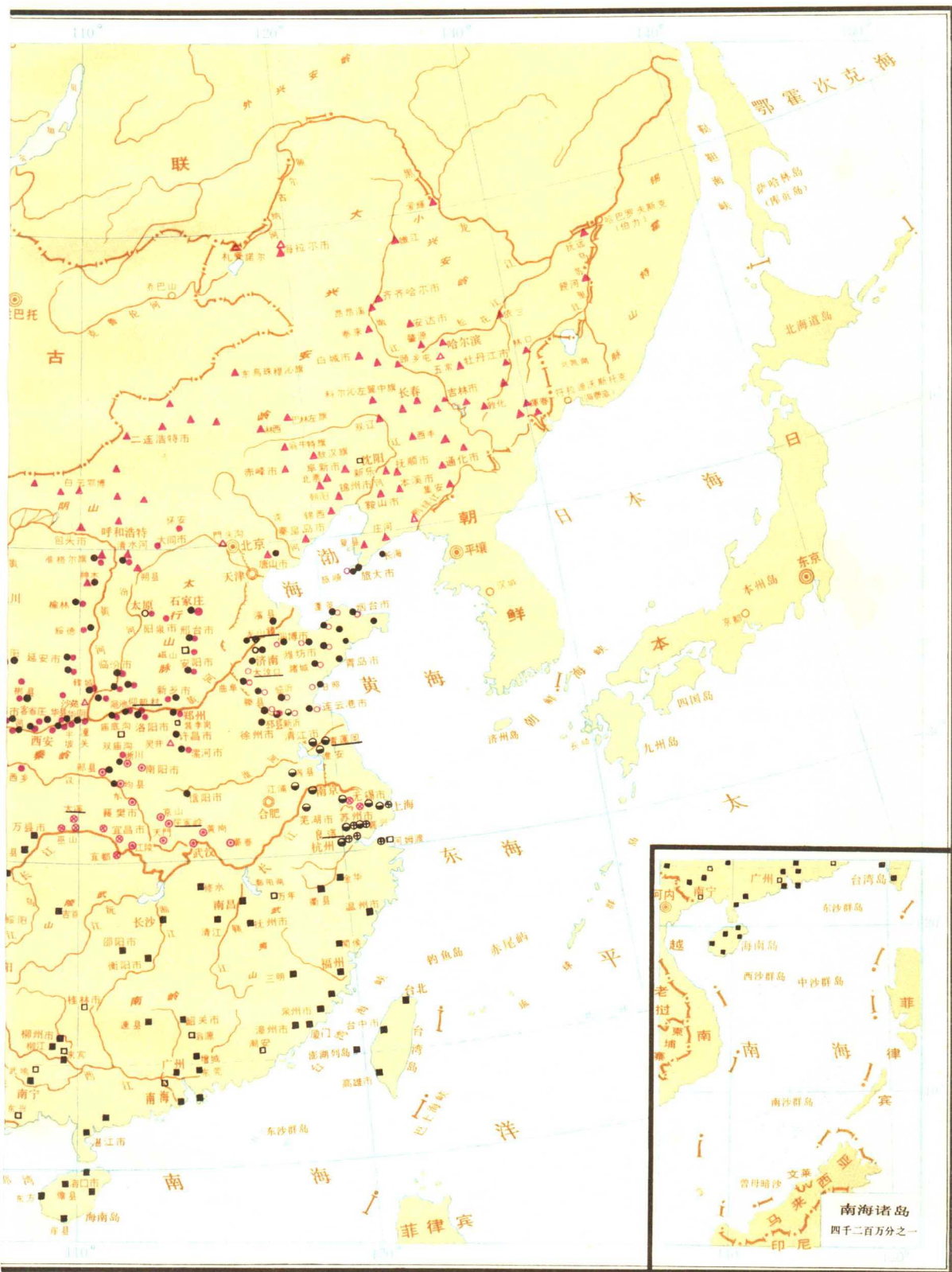


图 例

- △ 中石器时代遗址
- 新石器时代早期遗址
- 仰韶文化
- 龙山文化
- 大汶口文化
- 齐家文化
- ⊖ 青莲冈文化
- ⊕ 良渚文化
- ⊗ 屈家岭文化
- ⊗ 大溪文化
- ▲ 北方新石器文化
- 南方新石器文化
- ⊙ 各文化首次发现地点



比例尺 二千一百万分之一
210 0 210 420 630 840公里

