

# 世界分國新地圖

中國史地圖表編纂社

編纂

金肇宇



亞光輿地學出版社  
大中國圖書發行

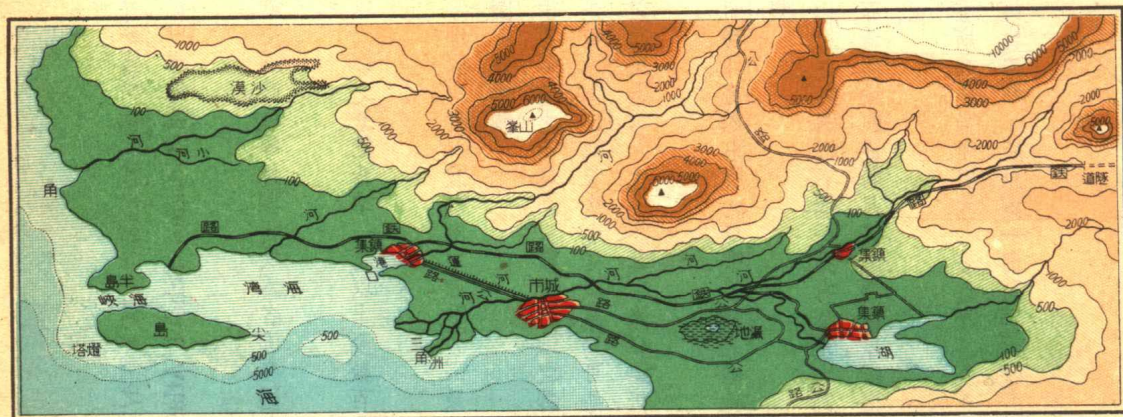
4494

710

453

# 世界分國新地圖

中國史地地圖表編纂社編纂



亞光輿地學出版社  
大中國圖書局發行

中華民國三十六年七月初版

# 世界分國新地圖

基本定價國幣二十六元

版權所  
翻印必究

編纂者

中國史地圖表編纂社  
金擎

繪製者

陸先鑑 劉思源  
陸震平 馬宗堯  
陸承蔭 盧金懷  
盧遠

撰說者

朱建霞

出版者

亞光輿地學社

發行人

顧頡剛

總發行所

大中國圖書局

上海四川北路一〇六號

電話：四二九三八 電報掛號〇六九二

全國各大書局均有經售

## 編輯大意

- 一 本圖以供應各界參攷之用爲主旨，編製新穎，詳明清晰，故命名爲世界分國新地圖，爲中國分省新地圖之姊妹篇。
- 一 本圖依據英國牛津世界地圖(Oxford Advanced Atlas)美國古氏世界地圖(Goode's School Atlas)等爲藍本。至地理事物之更改，疆界之劃分，地名之變易等，均參照最新資料修正補充。
- 一 本圖圖幅排列之順序，首列世界地質圖，次爲天文、地形、氣候、人口、產業、交通、政區等總圖，再次爲各洲各國分圖，而以南北兩極圖殿其後。
- 一 本圖地名之取捨，除將中學地理教科書中之地名，盡行羅列外，餘悉以人口之繁簡爲準，一萬以上至數百萬人口之都市，暨政治、文化、商業、交通等有關之都邑，均儘量採納。
- 一 本圖地形，用等高線及色層表示，俾讀者展圖，即能瞭如指掌，並於各分洲圖中，附入政區圖，以顯示各洲政治區域之劃分，於分國圖之圖隔空隙處，則將重要都市、礦產名區、著名要地等，均擇要繪製附圖，以資參閱。
- 一 本圖於二次大戰後之新事物，如德國之四國共管區，的港之設爲自由市，蘇、波之卡遜線，大戰著名各地之鄧扣克、斯塔林格勒、塞班島、硫黃島、法、蘇戰都之維琪、古比雪夫、暨英、意非洲屬地之改爲聯合國託管地、德、意、日戰後之疆域等，均可見諸本圖。
- 一 本圖圖後佐以說明，對於世界之地形、氣候、水系等自然環境，與物產、交通、民生等人文現狀，莫不條分縷析，其他凡與大戰有關之事蹟，亦酌加採納。
- 一 本圖地名之譯音，在我國對外國地名標準尚未審定發表前，概依據商務印書館出版之標準漢譯人名地名表，暨參考通行已久之圖書報章等，至南洋、大洋洲等處之華僑習用地名，亦併註入，以便檢閱。
- 一 本圖經度，採用萬國子午線，以敦倫格林威治爲起算點。各圖投影法，均附註於圖框下端，並繪有公里比例尺，註明若干萬分之一。
- 一 本圖於三十六年七月付梓，印刷力求精良，排印務期正確，惟邇來世界地理景觀，日新月異，政治紛爭，縱橫捭闔之際，地圖內容，亦須隨時加以填補，方可適合實際，付梓後一切變更，有待於再版時之訂正。
- 一 本圖編繪者，雖極意經營，力求完善，惟學識謬陋，經驗淺薄，謬誤之處，在所難免，尙希海內 賢達，不吝指正，俾我國輿地事業，日臻完美，幸甚幸甚，如蒙 賜示資料，請寄本社編輯部，除於再版時訂正外，謹當奉贈本版地圖一冊，聊伸謝忱。

本版地圖遵照

內政部地圖審查指示事項初字第五六五號修正發行謹將 指示各點勘誤於次

一、第六圖世界交通幅我國境內之蒙古界線應刪去顏色墊滿並在庫倫附近加註「民國三十五年一月五日我政府通知庫倫蒙古政府承認其獨立惟詳確疆界尙待實地勘定」等字樣

二、第七圖世界政區幅我國境內之外蒙古三字及界線均應刪去顏色墊滿並在庫倫附近加註「民國三十五年一月五日我政府通知庫倫蒙古政府承認其獨立惟詳確疆界尙待實地勘定」等字樣

三、第八圖亞細亞洲幅我國境內之外蒙古 Outer Mongolia 及界線均應刪去並在庫倫附近加註「民國三十五年一月五日我政府通知庫倫蒙古政府承認其獨立惟詳確疆界尙待實地勘定」等字樣唐努土文次應改正爲唐努烏梁海

四、第九圖中華民國幅圖名下之外蒙古 Outer Mongolia 均刪去圖中新蒙察蒙處之界線改正烏得地名應屬察哈爾省蒙古地方之唐努土文次應改正爲唐努烏梁海

五、第九圖中華民國幅東北九省新劃定之界線稍有出入再版時應予修正

六、第十七圖蘇維埃聯邦亞洲部份幅我國境內之外蒙古改爲蒙古唐努土文次改爲唐努烏梁海新蒙察蒙處之界線應改正

世界分國新地圖說明


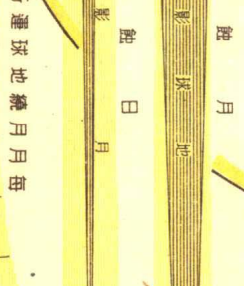
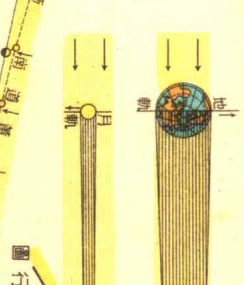
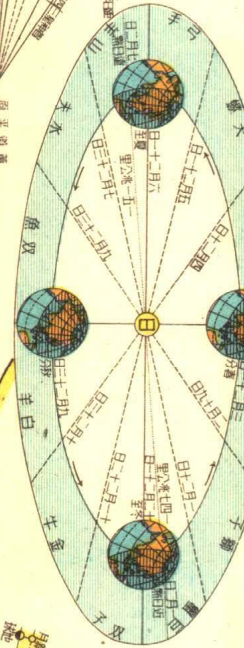
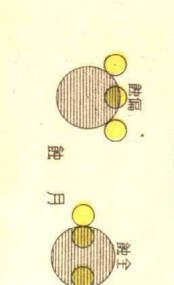
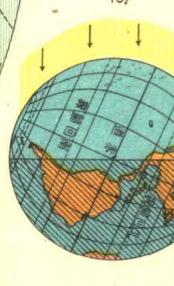
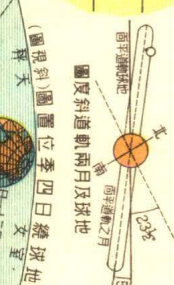
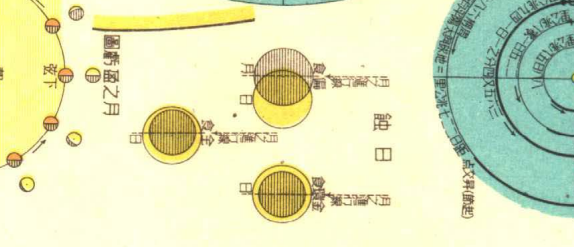
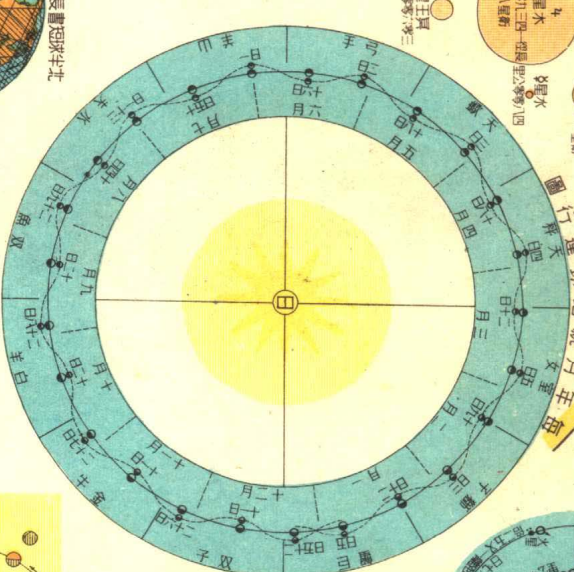
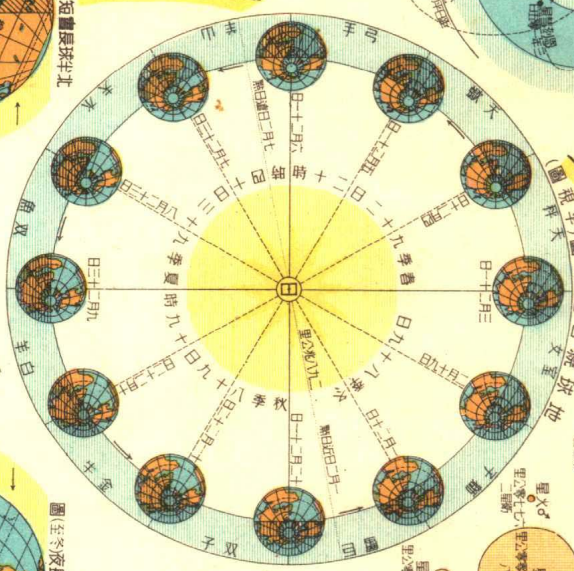
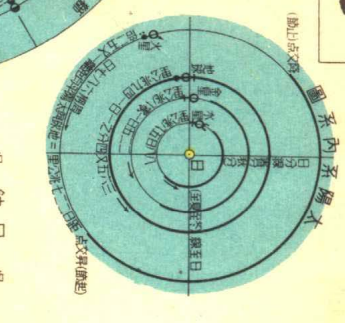
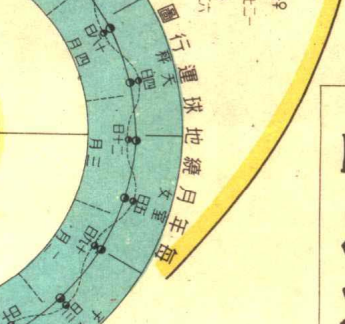
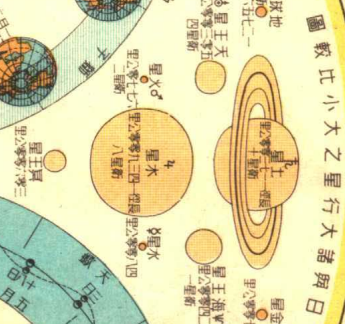
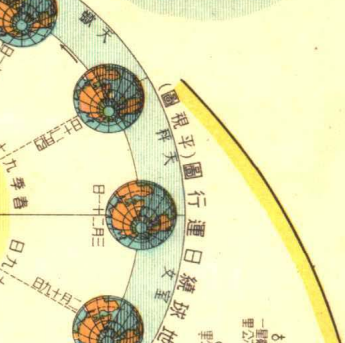
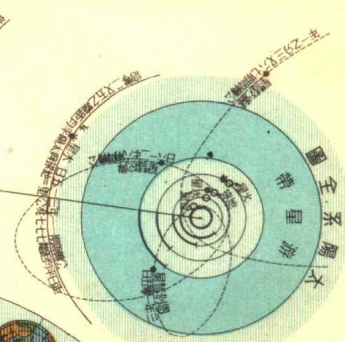
# 世界分國新地圖目次

上封裏	世界地質	第二十二圖	德意志 奧地利亞
第一圖	天文圖	第二十三圖	波蘭及捷克斯拉夫
第二圖	世界地形	第二十四圖	荷蘭 比利時及盧森堡
第三圖	世界氣候	第二十五圖	英吉利
第四圖	世界人口密度	第二十六圖	法蘭西
第五圖	世界產業	第二十七圖	西班牙及葡萄牙
第六圖	世界交通	第二十八圖	意大利及瑞士
第七圖	世界政區	第二十九圖	匈牙利 羅馬尼亞及南斯拉夫
第八圖	亞細亞洲	第三十圖	希臘 保加利亞及阿爾巴尼亞
第九圖	中華民國 外蒙古	第三十一圖	大洋洲
第十圖	韓國 菲律賓	第三十二圖	澳大利亞
第十一圖	中南半島	第三十三圖	阿非利加洲
第十二圖	南洋羣島	第三十四圖	南非聯邦
第十三圖	英屬馬來亞 爪哇	第三十五圖	北亞美利加洲
第十四圖	印度 錫蘭 尼泊爾 不丹	第三十六圖	美利堅合衆國
第十五圖	伊朗 阿富汗 俾路支 阿刺伯	第三十七圖	坎拿大 紐芬蘭及阿拉斯加 墨西哥
第十六圖	土耳其	第三十八圖	中亞美利加及西印度羣島
第十七圖	蘇維埃聯邦(亞洲部分)	第三十九圖	南亞美利加洲
第十八圖	日本	第四十圖	南亞美利加洲北部
第十九圖	歐羅巴洲	第四十一圖	南亞美利加洲南部
第二十圖	蘇維埃聯邦(歐洲部分)	第四十二圖	北極地方 南極地方
第二十一圖	瑞典 挪威 芬蘭 丹麥		





# 天文圖



圖斜傾道黃於對星行

里公零零二九三一徑道

圖行運球地繞月每

月滿14日



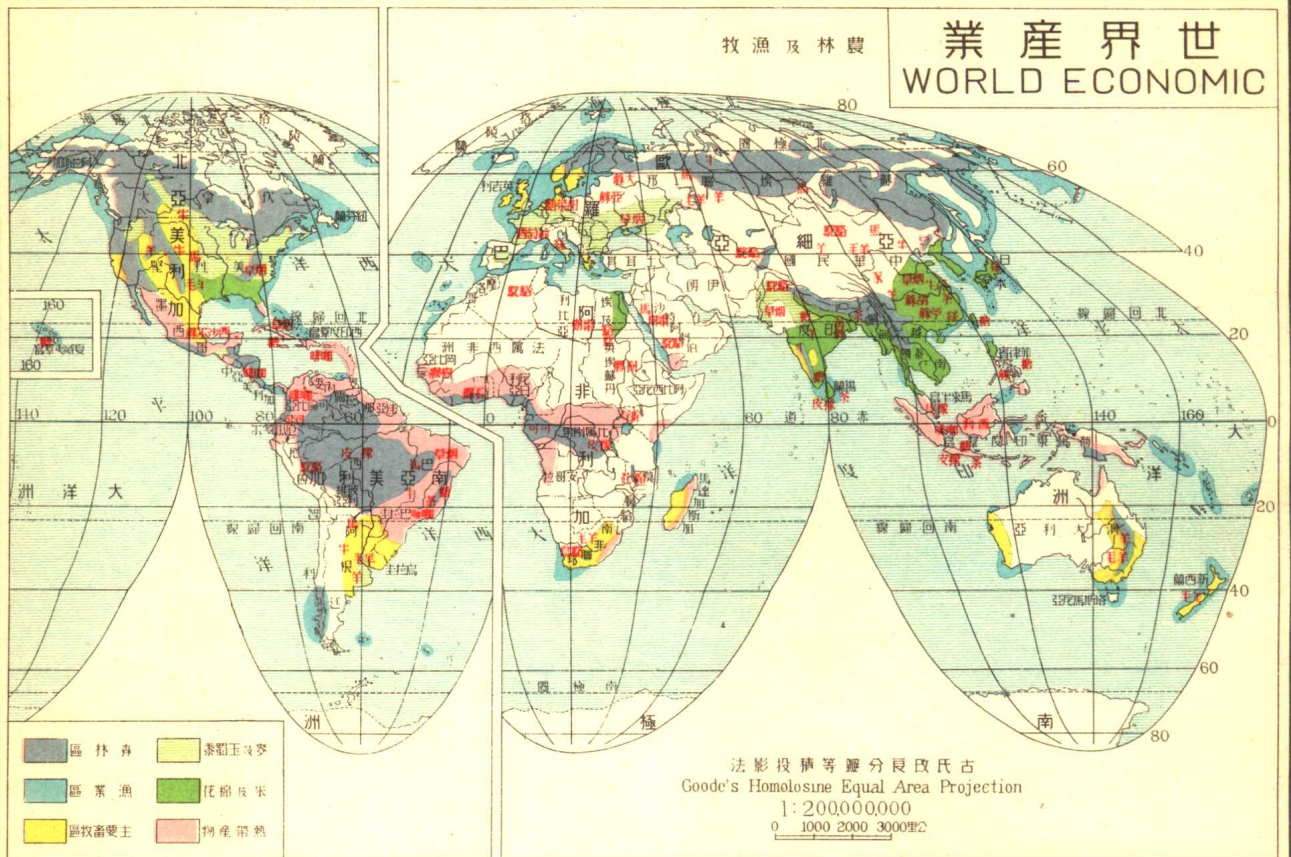




# 世界經濟 業產界世

## WORLD ECONOMIC

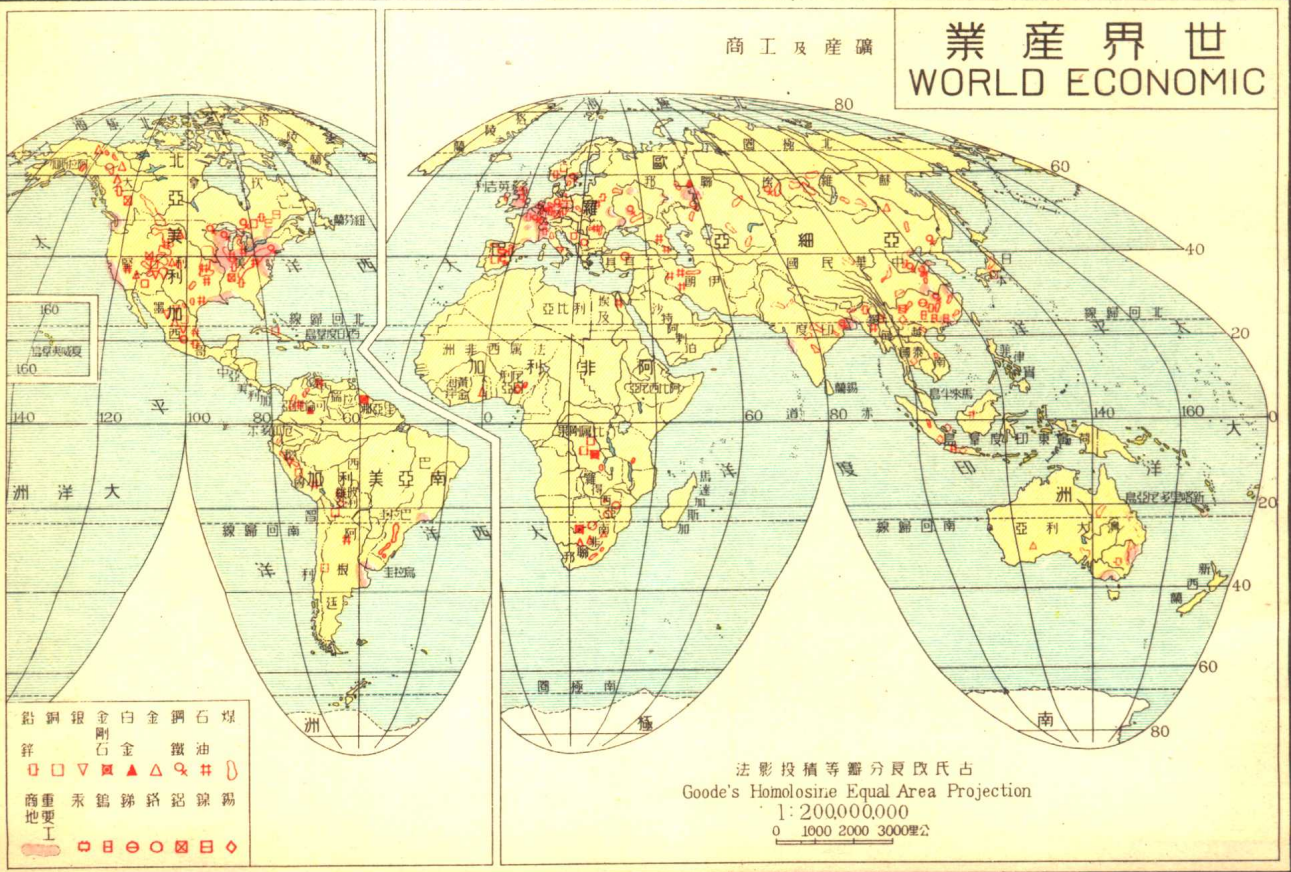
牧漁及林農



# 世界經濟 業產界世

## WORLD ECONOMIC

商工及產礦

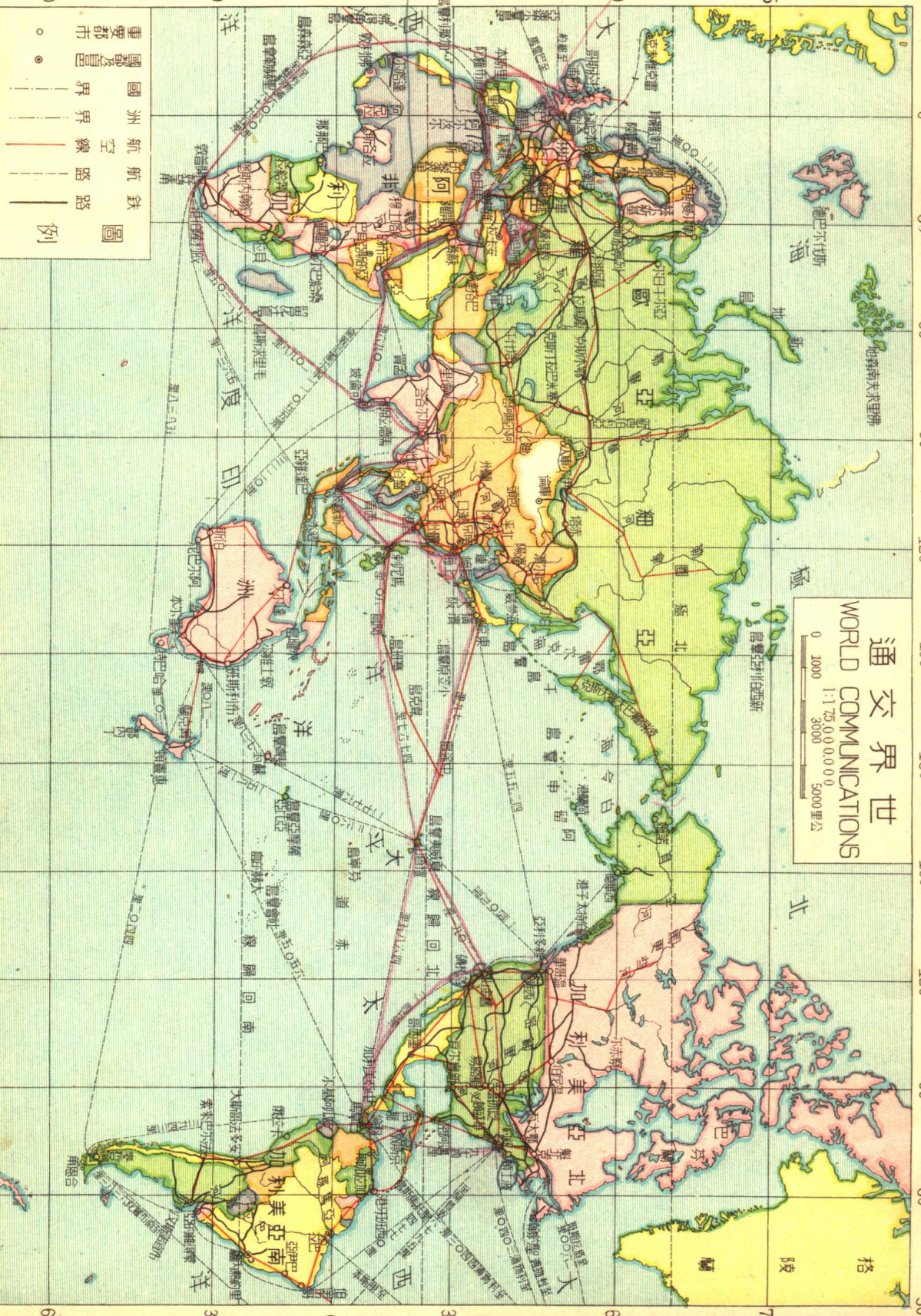


Red Sea Black Sea

# 世界交通

## WORLD COMMUNICATIONS

1:175,000,000  
0 1000 3000 5000 里公



圖例

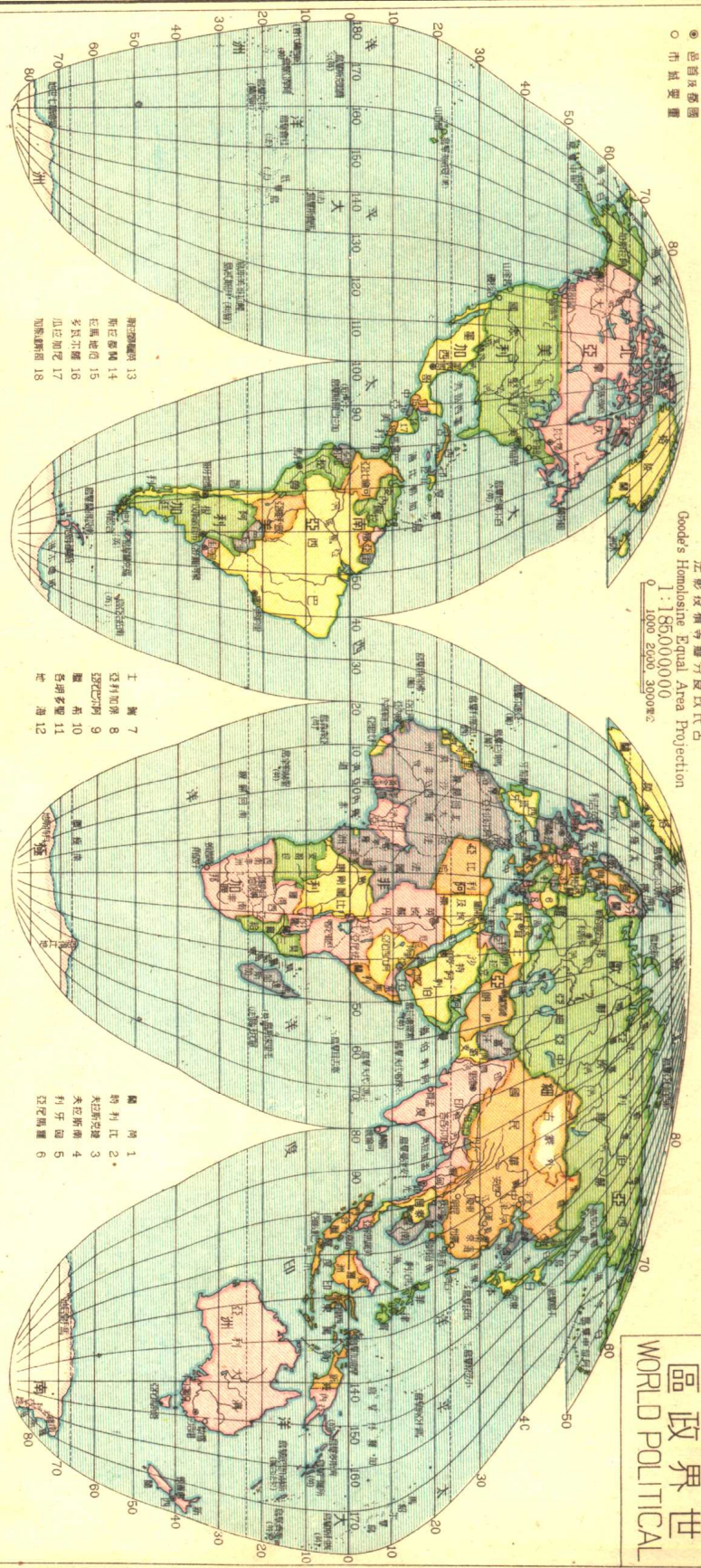
- 重要都市
- 國都
- 航空線
- 鐵路

Mercator's Projection 法影托開謬

◎ 总国及版图  
○ 市城要圖

注影投繪等錐分度氏古  
Goode's Homolosine Equal Area Projection  
1:186,000,000  
0 1000 2000 3000km

區政界世  
WORLD POLITICAL



- 13 蘇俄疆域
- 14 斯堪的納維亞
- 15 北極地帶
- 16 多瓦爾德
- 17 瓜拉尼地
- 18 加拿大領土

- 7 土耳其
- 8 亞利加那
- 9 亞利加那
- 10 亞利加那
- 11 亞利加那
- 12 亞利加那

- 1 荷蘭
- 2 比利時
- 3 盧森堡
- 4 奧地利
- 5 瑞士
- 6 意大利

