


全日制聋校实验教材

shè huì cháng shí

社会常识

第五册

人民教育出版社地理社会室 编著



人民教育出版社

全日制聋校实验教材

社会常识

第五册

人民教育出版社地理社会室 编著

人民教育出版社

全日制聋校实验教材

社会常识

第五册

人民教育出版社地理社会室 编著

*

人民教育出版社出版发行

网址: <http://www.pep.com.cn>

北京印刷一厂印装

*

开本: 890 毫米 × 1 240 毫米 1/32 印张: 1.75

1998 年 12 月第 1 版 2006 年 3 月第 8 次印刷

印数: 51 001 ~ 57 000

ISBN 7-107-13207-5 定价: 3.80 元
G·6316(课)

如发现印、装质量问题,影响阅读,请与出版科联系调换。

(联系地址:北京市海淀区中关村南大街 17 号院 1 号楼 邮编:100081)

说 明

为了对听力和语言残疾学生进行九年义务教育，国家教育委员会委托人民教育出版社，组织人力编写了这套全日制聋校一至九年级实验教材。这套教材包括思想品德、语文、数学、自然常识、社会常识、理科、美工七个学科的教科书和教学参考书，以及体育、律动、劳动技术三个学科的教师教学用书。

我们编写这套教材，主要根据《全日制聋校课程计划(试行)》规定的培养目标和课程设置要求，力求全面贯彻国家的教育方针，并使教材符合听力和语言残疾儿童的生理、心理特点，以对他们进行全面的知识和能力教育，补偿其听力或语言障碍造成的缺陷，把他们培养成为能够适应社会生活和自食其力的社会公民。

这是一套实验教材，各校在实验过程中可根据自己的实际情况对教材进行适当调整。由于是初次尝试，缺点错误在所难免，请将实验情况和对教材的意见及时反馈给我们，以便适时进行修订。

这套教材在编写过程中，得到了国家教委基础教育司的指导，还得到一些省、市教育主管部门、教育科研单位及部分聋校专家、教师的热情支持和帮助，在此一并表示衷心感谢。

人民教育出版社

1995年12月

目 录

第一单元 我国的地域差异

第一课	地域辽阔 差异明显	1
第二课	我国四个地理区域的位置	6

第二单元 北方地区人民的生活

第一课	东北林海雪原 (一)	10
第二课	东北林海雪原 (二)	15
第三课	华北平原 (一)	18
第四课	华北平原 (二)	21
第五课	黄土高原 (一)	25
第六课	黄土高原 (二)	28

第三单元 南方地区人民的生活

第一课	长江中下游平原	31
第二课	四川盆地	35
第三课	东南丘陵	39
第四课	南方的山地	43
第五课	台湾省	46
第六课	香港和澳门	49

第一单元 我国的地域差异

第一课 地域辽阔 差异明显

说一说

1. 我国的陆地领土面积有多大?
2. 我国的地势有什么特征?

我国地域辽阔，在不同的地区，自然环境和自然资源的差异十分明显。

我国南方与北方气温差别很大。同是春节期间，在海南岛，天气暖和，人们穿着游泳衣、游泳裤，在海水中玩耍；而在东北的松花江畔，天气寒冷，人们穿着厚厚的服装，到处可见积雪和树挂。



春节期间的海南岛海滨



春节期间的松花江畔

我国东部与西部降水量的差别很大。在东南沿海地区，年降水量大，而且雨季时间长；而在西北内陆地区年降水量很小，雨季也很短。降水量的这种地区差异，可以通过屋顶的不同建筑形式反映出来。在东南沿海地区，房屋的屋顶一般比较倾斜，利于排泄雨水；而在西北内陆地区，房屋的屋顶一般是平的。

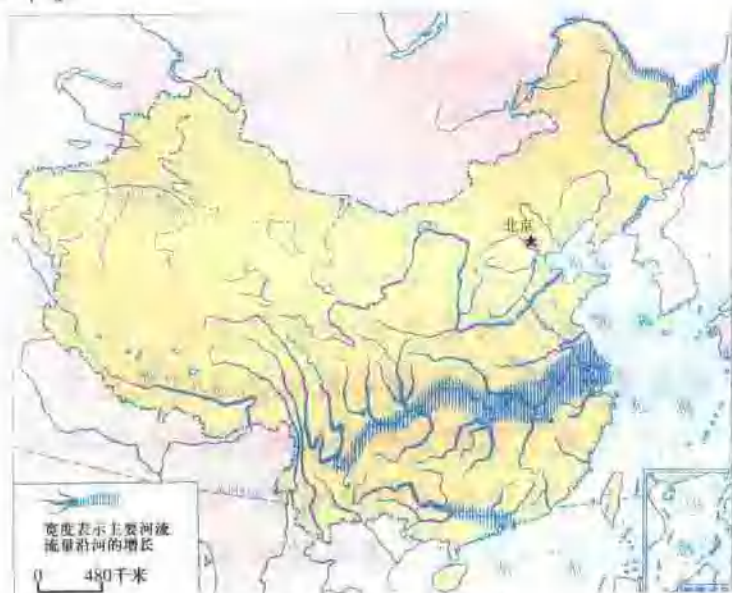


东南沿海农村农民居住的房子

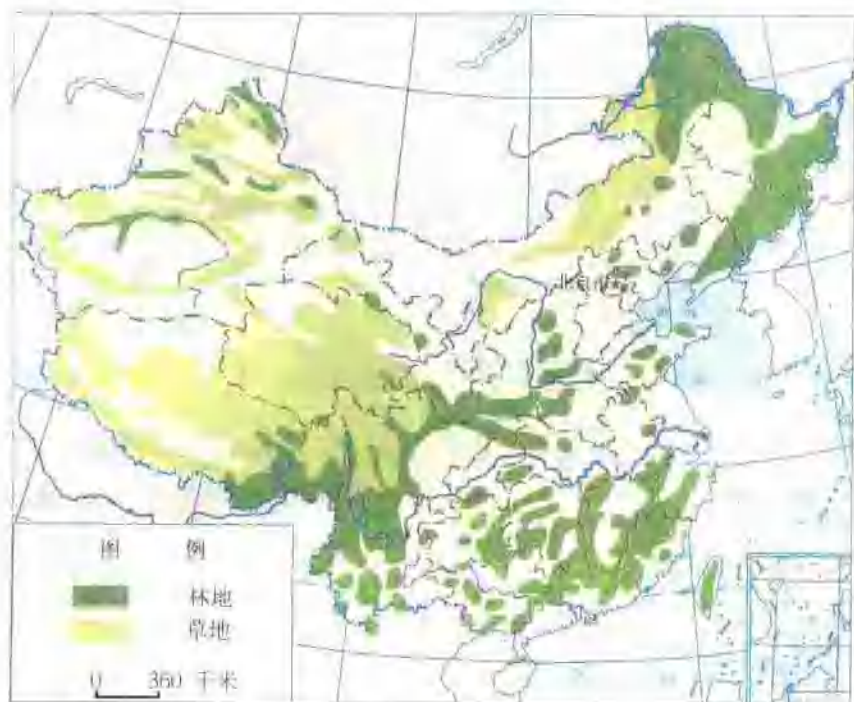


西北内陆
农村农民
居住的房子

在我国不同地区，自然资源的状况也大不相同。例如，南方河流多，水资源就多；而北方河流少，水资源就相对比较少。西北地区气候比较干旱，林地少但草地连片分布；而东南地区气候比较湿润，林地多但草地零星分布。



我国河流流量的分布



我国林地和草地的分布

自然环境和自然资源的不同,使我国的生产 and 人民的生活,在不同的地区有不同的特点。例如,西北部地区以牧业为主,在辽阔的草原上,牧民策马扬鞭,放牧牛、羊。他们的生活围绕牧业生产安排:过去他们的“家”就是蒙古包,经常随着牧场的改变而搬家。现在有不少牧民住进了有固定地点的牧民新村。东部地区以种植业为主,在块块相连的田地里,农民精耕细作,生产粮食、棉花和蔬菜等。他们的生活围绕农业生产安排,过着比较稳定而有规律的定居生活。



内蒙古草原景观



南方水田景观

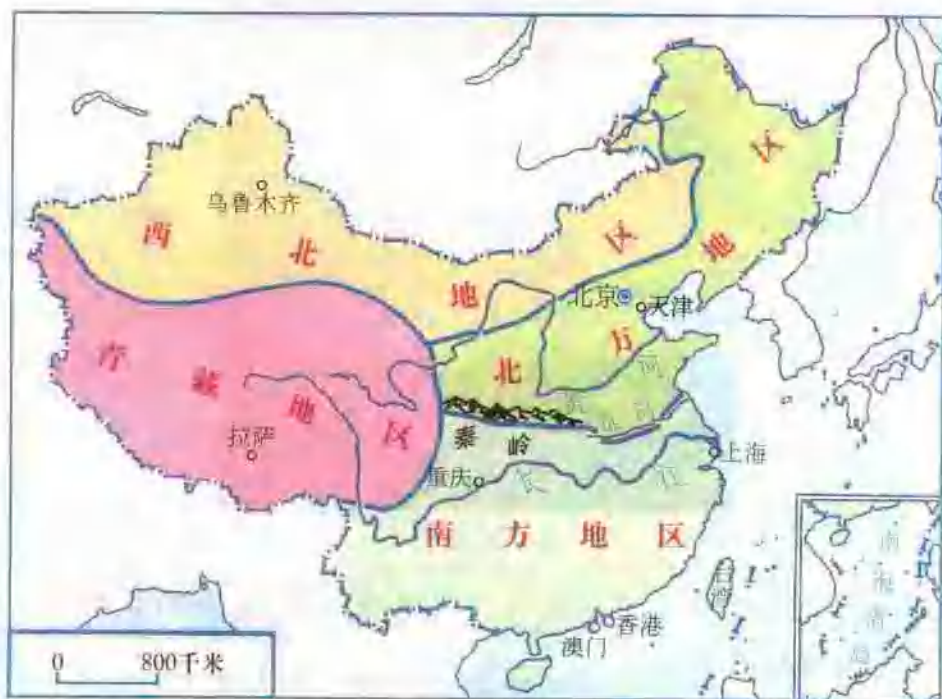
我们就是生活在这样一个地域辽阔、差异明显的祖国大家庭之中。

说一说

请你举个例子，说明我们国家的地区差异很大。

第二课 我国四个地理区域的位置

在祖国辽阔的大地上，由于各地的地理位置、人们生产和生活的条件不同，全国可以分为北方地区、南方地区、西北地区和青藏地区四个区域。



中国地理区域示意图

说一说

认识四个区域的名称。

做一做

用不同颜色的铅笔，在图上把四个区域的界线描一下。

找一找

1. 自己家乡所在省市在四大区域的哪个区域。
2. 北京、上海、天津、重庆、拉萨、乌鲁木齐市各在四大区域的哪个区域。
3. 香港、澳门、台湾在四大区域的哪个区域。

在不同的地理区域，人们的生产和生活有不同的特点；就是在同一个地理区域内，由于地区的范围很大，各地的情况也不完全相同。我们了解不同环境下人们生产和生活的特点，才能知道环境对人类有什么样的影响，才能知道人类怎样与环境更协调地发展。

第二单元 北方地区人民的生活

我国北方地区有大片的“黄土地”和“黑土地”。黄土地土层深厚，黑土地土质肥沃。这里四季的景观变化很大，春季，百花盛开，到处一片新绿；夏季，农作物茁壮成长，大地上笼罩起“青纱帐”；秋季，玉米黄，高粱红，棉花白，田地里色彩斑斓；冬季，天寒地冻，有时雪花飞舞，大地一片白茫茫。



春天来到东北的
乌苏里江



夏季的华北平原



秋天的黄土高原



冬季的东北大地

第一课 东北林海雪原（一）

我国最北的地方

东北地区是我国最北的地方。



东北地区

东北地区的冬季严寒又漫长，到处被冰雪覆盖着，经常北风怒吼，雪花飞舞。人们出门的时候，要穿上皮袄，戴上皮帽和手套，脚上穿厚厚的毡靴。但是，人们的家里却很暖和：城市住房暖气供应充足，双层的玻璃窗把严寒挡在窗外。农村住房热炕和火墙烧得暖烘烘的。

在冰天雪地的环境里，过去，人们使用一种特殊的交通工具——雪爬犁。在农村春节时，人们乘着爬犁，兴高采烈地外出走亲访友。



大雪覆盖着大地和房舍



马拉爬犁

说一说

生活在东北地区的小朋友冬季可以玩哪些游戏？

森林宝库

东北的大兴安岭、小兴安岭和长白山，是天然的森林宝库。那里有针叶松、落叶松、红松、水曲柳等许多种林木。森林中还生长着蘑菇、药材，以及各种野生动物，像笨拙的大黑熊、凶猛的东北虎、美丽的梅花鹿、活泼的松鼠和紫貂。东北林海真是一座大宝库。林业工人有计划地砍伐林木，运往祖国各地。同时，他们植树造林，禁止滥砍滥伐，乱捕乱杀，保护森林和野生动物。