

中国 旅游 热点 城市 成都

成都概览
旅游指南
旅游准备
进出交通
旅游住宿
餐饮美食
休闲娱乐
购物向导
民俗风情
旅游服务

从成都游遍四川




中国旅游出版社

中国旅游热点城市系列丛书之一

中国旅游热点城市系列丛书之一

CHENGDU



中国旅游热点城市—成都

从成都游遍四川

- 成都概览
- 旅游指南
- 旅游准备
- 进出交通
- 旅游住宿
- 餐饮美食
- 休闲娱乐
- 购物向导
- 民俗风情
- 旅游服务

中国地图出版社

图书在版编目(CIP)数据

中国旅游热点城市—成都 / 胡健主编. —北京: 中国地图出版社, 2002. 9

ISBN 7-5031-3004-0

I. 中… II. 胡… III. 旅游指南—成都市

IV. K928.9

中国版本图书馆CIP数据核字(2002)第020024号

策 划: 王瑞平 李宗顺
主 编: 胡 健
责任编辑: 陈 华 郑小英
编 辑: 江 波 杨 利
文字编写: 李 瑛
版式设计: 任小红 于春峰
摄 影: 胡 健 江 波 吴燕子

中国旅游热点城市—成都

中国地图出版社编制

中国地图出版社出版发行

(社址: 北京市白纸坊西街3号 邮编: 100054)

北京市美通印刷厂印刷

新华书店经销

889 × 1194 32开本 5印张

2002年9月第1版 2002年9月第1次印刷

ISBN7-5031-3004-0/K · 1451 印数: 0001-5000

GS(2002)第210号 定价: 22.00元

如有残缺与本社发行部联系调换

前言

QIANYAN

中国大地“江山多娇”，景象万千。要想编写各地旅游图书，可以说是苍山大海，取之不尽。但景中选优，我们首先着手编辑了这套“热点城市”旅游丛书。

本书的编写基于自助旅游的特点，以导游者的职责，从一个陌生旅游者的心态走进这座“热点城市”。首先向读者介绍城市概况，了解城市的旅游资源，分述旅游景点的名称、位置、历史、特色、乘车路线、电话、门票等资讯，使您从文化、史迹、生态、风情、科考、探险等诸多方面去了解和认识它的内涵。“千里之行，始于足下”，当您准备旅游时，首先要了解的莫过于城市的进出交通。本书对抵达交通、市内交通和离埠交通都作了详细的介绍。旅游者也关心住宿条件，本书对星级宾馆、一般饭店、招待所及其服务标准作了概述，以满足不同层次旅游者的需要。旅游是休闲，也是品尝各地方美味佳肴和购物的机会，本书汇聚了城市餐饮美食、地方风味、主要商业街、名优特产、娱乐等信息。旅游也是享受风情文化，博得知识和见闻的时机，本书对地方特色、民俗风情，从多方面让读者有所了解。对于与旅游服务相关的旅行社、咨询及投诉、医疗、急救等资讯，都加以综述，以解除旅途中的后顾之忧。

本书的宗旨在于从实用性、知识性、趣味性上为您提供完善、准确、有效的服务，是您旅途中的良师益友。

本书的编写以热点城市为中心，辐射全省。以点、面、线结合介绍，从市区景点扩及市郊面上景点，再选取专线（远郊）旅游。既考虑时间仅两三天的出差闲暇，也考虑时间较充裕的三五天旅游。无论您是自助旅游或是随团旅游，本书都是您必不可少的向导。







本书中景点的选编更注重历史遗迹，因为中国历史博大精深，为海内外旅游者所关切，所向往。对时代性的游乐景点不作过多介绍，毕竟各地方也大同小异，独有历史的精华才是国人的自豪。

本书融文字、图片、地图于一体，资料翔实，内容可靠。全国发行，系列成套，陆续出版，可为您异地旅游作好选择和准备。

编者

地图图例

省区图

◎ 成都市	省级行政中心		省界
◎ 绵阳市	地级行政中心		铁路 建筑中铁路
○ 峨眉山市	县(市)级行政中心		高速公路
○ 沙坝	村镇		国道及编号
+	机场		干线公路
●	旅游景点		支线公路
×	山隘		
▲	山峰		

城区图

	省、市政府驻地		火车票处
	铁路及车站		长途汽车站
	主要街道		体育场、馆
	次要街道		古墓
	宾馆、饭店		寺庙
	餐馆		亭园
	商场、购物中心		纪念碑
	学校		古塔
	医院		山峰
	影剧院		公园、绿地
	邮电局		旅游景点
	民航售票处		



四川省简介	1	新都区	35
四川省全图	2	什邡市	36
成都概览	5	广汉市	37
成都概览	6	双流县	38
成都市全图	9	新津县	39
成都市区图	10	邛崃市	40
旅游指南	13	市郊景点分布图	41
市区景点导游	14	成都周边景点导游	43
天府广场	14	眉山市	43
武侯祠	15	乐山市	45
武侯祠博物馆	16	峨眉山市	48
三绝碑 文臣武将人物塑像 三国文化陈列馆	17	夹江县	52
南郊公园 杜甫草堂	18	黄龙寺风景区	53
青羊宫 永陵 望江楼公园	20	九寨沟风景区	54
文殊院 人民公园	21	卧龙大熊猫自然保护区	57
龙泉花果山	22	四姑娘山	58
四川尼众佛学院 成都市博物馆	23	德阳市	59
成都动物园 成都植物园		绵竹紫岩山风景区	60
成都市区景点分布图	24	绵阳市	61
市郊景点导游	26	广元市	62
都江堰市	26	自贡市	65
青城山风景区	28	宜宾市	67
大邑县	30	旅游准备	71
崇州市	32	城市最佳旅游时间 急救处理	72
彭州市	34	随身携带物品	73

中国 旅游 热点 城市 成都

目录

CONTENTS

旅游提示	74	歌舞影剧院	114
进出交通	75	成都茶馆文化	117
抵达交通	76	成都茶楼	118
航空 铁路	76	购物向导	119
市内交通	77	主要商业区及商场	120
观光巴士	83	主要百货商店 老字号商店 超市	122
交通公司	84	主要土特产品及市场	125
离埠交通	85	购物特色街市	130
航空	85	成都市区购物图	132
铁路	89	民俗风情	135
长途汽车	92	节庆活动	136
旅游住宿	93	四川民居	141
五星、四星级宾馆	94	四川方言	142
其他星级宾馆	94	戏曲艺术	143
成都市区食宿图	98	成都书画艺术	146
旅店 招待所	100	旅游服务	147
餐饮美食	101	旅游局 旅行社	148
地方风味	102	公共服务电话	150
成都特色川菜馆	103	成都高等院校	151
老字号名店	105	成都市求医图	152
成都名小吃	106	附录：四川省全国文物保护单位	154
名优土特产	110		
休闲娱乐	111		
健身运动场	112		

天

之 国

四川省

四川省简介

享有“天府之国”称誉的四川省，以它雄奇的山、水，悠久的历史古迹和浓郁的民俗风情，造就了得天独厚的旅游资源，为世人所瞩目。自古就有“峨眉天下秀”、“青城天下幽”、“剑门天下险”、“夔门天下雄”的绝句，使人心驰神往，叹为观止。

四川省位于我国西南部，地处长江上游。全省面积

49万平方千米，人口8329万，有汉、彝、苗、藏等50多个民族，简称川或蜀，省会成都。古时为“巴”、“蜀”两国之地，商周时期即有蜀郡和巴郡设置，四川省名来自于北宋时设置的川峡四路，即益州（成都）、梓州（三台）、利州（广元）、夔州（奉节）四路。

有巴山蜀水之称的四川省西高东低，川西高原海拔多在4000米之上，四川盆地海拔在1000~3000米之间，长江横贯全省。

四川省现有18个地级市，3个自治州，41个市辖区，125个县，3个自治县。

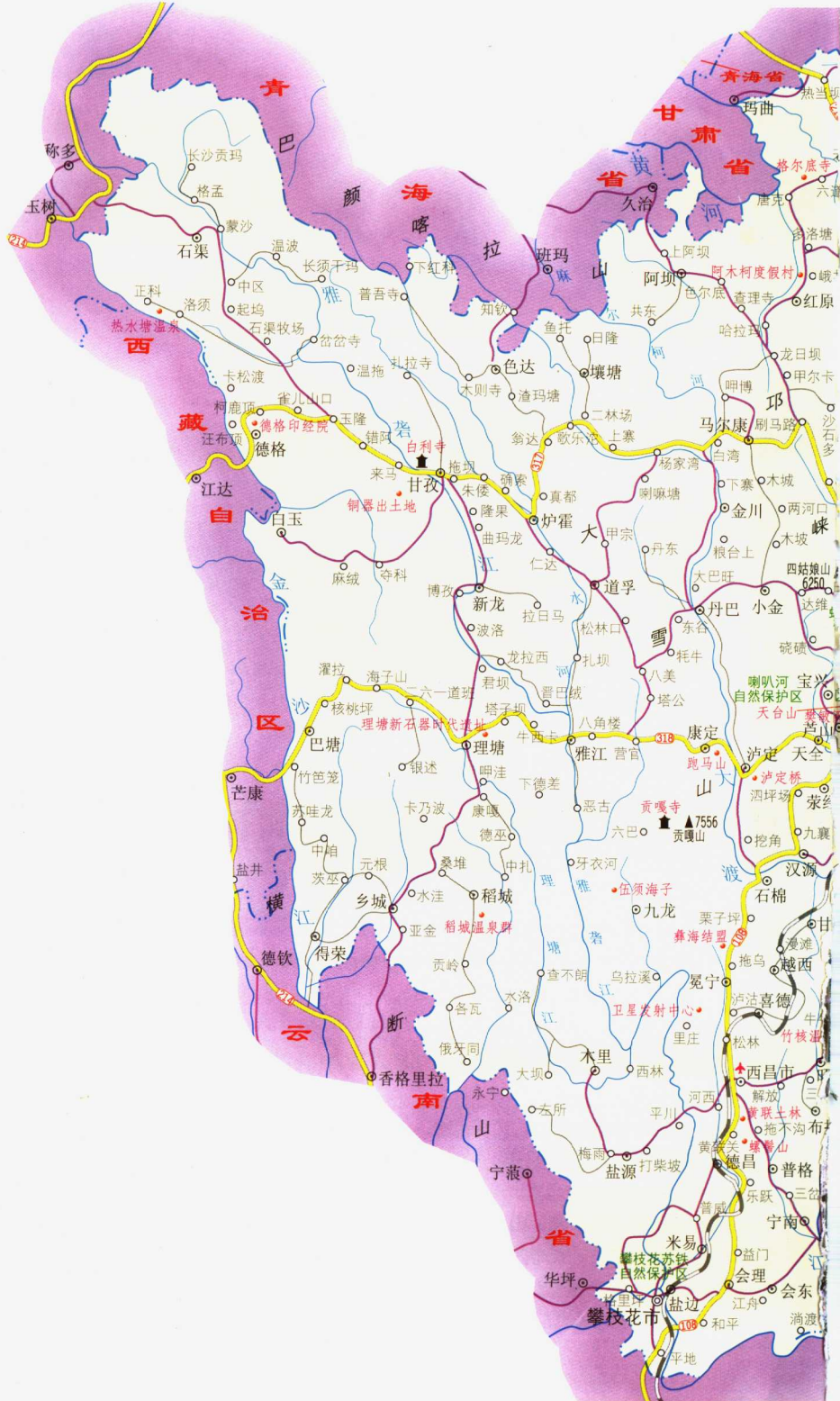
四川省气候温和，土地肥沃，物产丰富，是全国稻米及油菜主要产区，中药、名酒之乡。川菜独树一帜，麻辣烫遍及全省。

四川省周围高山连绵，山水风光雄秀兼备。旅游资源得天独厚。现有9处国家级风景名胜，7座历史文化名城，11个国家级森林公园。共有5处景观列入《世界遗产名录》。

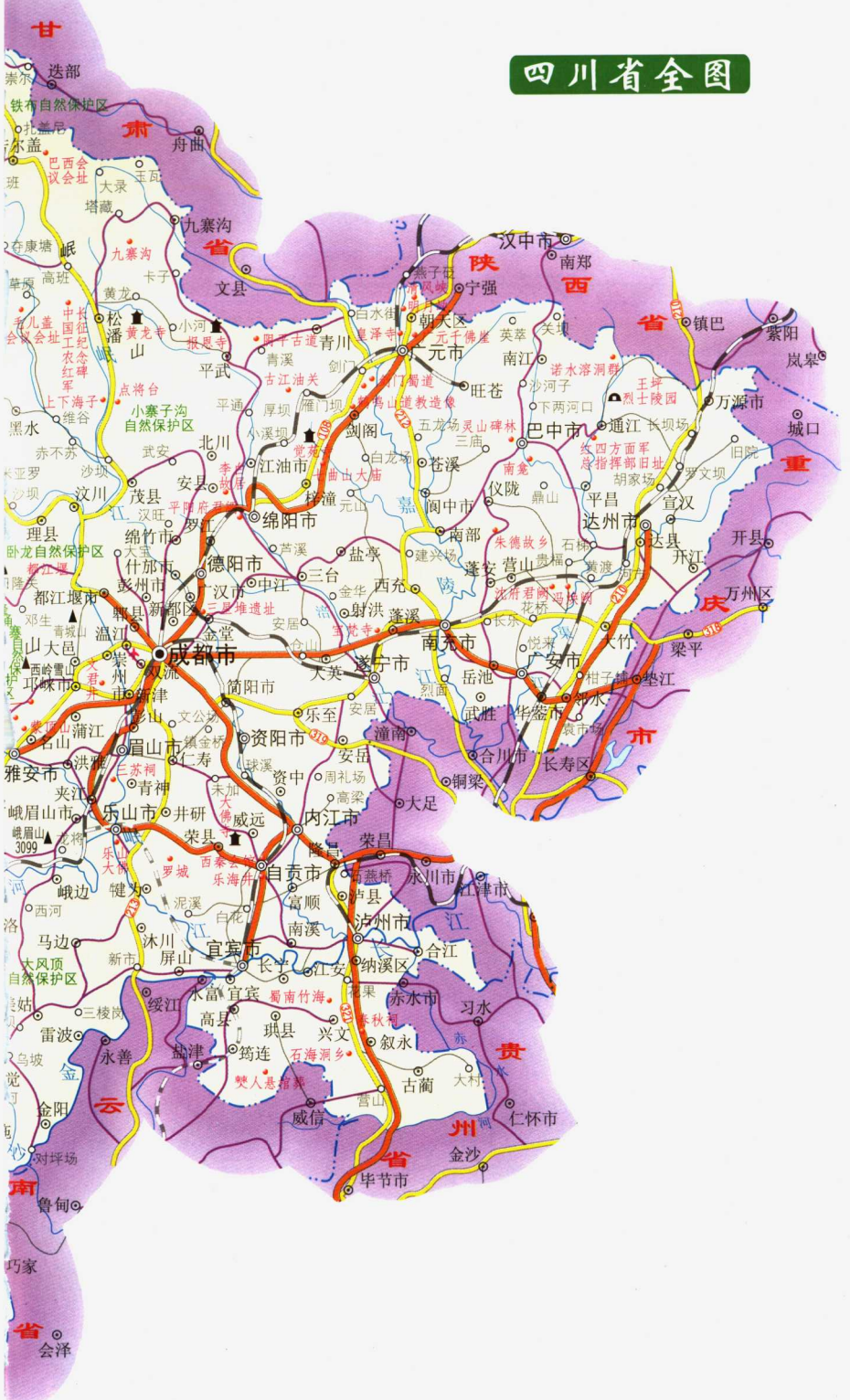
四川民风淳朴，人民勤劳智慧，民俗多姿多彩。

来到四川省您才能真正感悟到这里是一方神奇、温馨、物华天宝的乐土。





四川省全图





试读结束：需要全本请在线购买

www.ks5u.com

中
国
旅
游
热
点
城
市

成都



成都是四川省省会，是西南地区科技、商贸、金融中心，交通和通信枢纽。辖8区4市7县，总面积1.19万平方千米，总人口1004万，其中市区人口322万。秦郡首李冰兴建了举世闻名的都江堰水利工程，此后成都平原成为“不知饥馑”的天府之国。法国旅游家古得尔孟游览成都后赞叹：“如经点缀，即可成为东方之巴黎”。成都作为历史文化古城，有众多享誉中外的文化古迹和瑰宝。

成都概览

C H E N G D U G A I L A N

成都概览

CHENGDU GAILAN

位置

成都是四川省省会，位于四川盆地西部的岷江中游地段，东经 $102^{\circ} 54' \sim 104^{\circ} 53'$ ，北纬 $30^{\circ} 05' \sim 31^{\circ} 26'$ 之间。东界龙泉山脉，西靠邛崃山。辖区总面积1.19万平方千米。成都平原是我国西南地区最大的平原。



政区

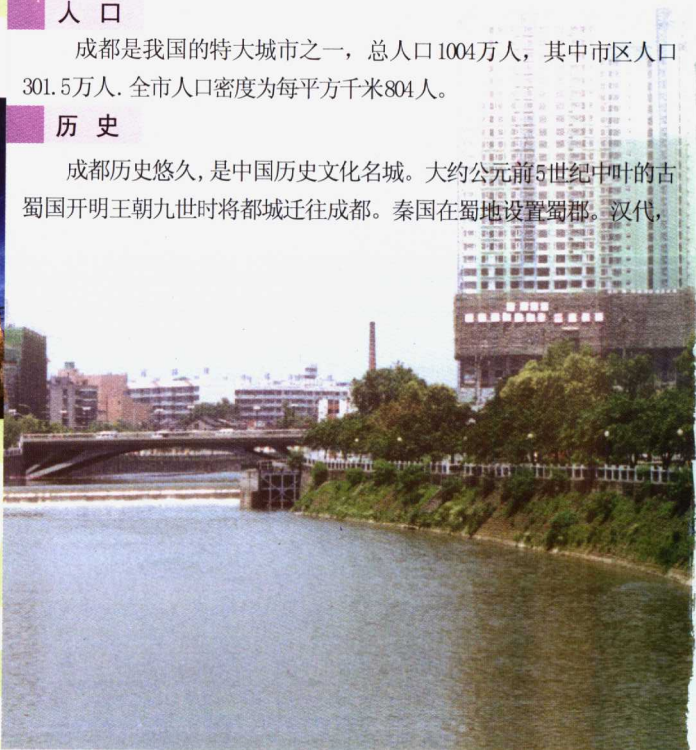

成都现辖6个城区：金牛区、青羊区、武侯区、锦江区、成华区、新都区；两个郊区：青白江区、龙泉驿区；7个县：金堂县、郫县、温江县、大邑县、双流县、新津县、蒲江县；代管4个县级市：都江堰市、彭州市、邛崃市、崇州市。

人口

成都是我国的特大城市之一，总人口1004万人，其中市区人口301.5万人，全市人口密度为每平方千米804人。

历史

成都历史悠久，是中国历史文化名城。大约公元前5世纪中叶的古蜀国开明王朝九世时将都城迁往成都。秦国在蜀地设置蜀郡。汉代，



成都的织锦业发达，朝廷设锦官管理，汉代的成都，经济已相当繁荣，是西汉著名五都会之一。唐朝，与长安、扬州、敦煌并列为全国四大都会。五代时，后蜀皇帝孟昶偏爱芙蓉花，故成都又称为“蓉城”。两千多年来，成都一直是蜀地省会所在地，是全省的政治、经济、文化中心。

文化

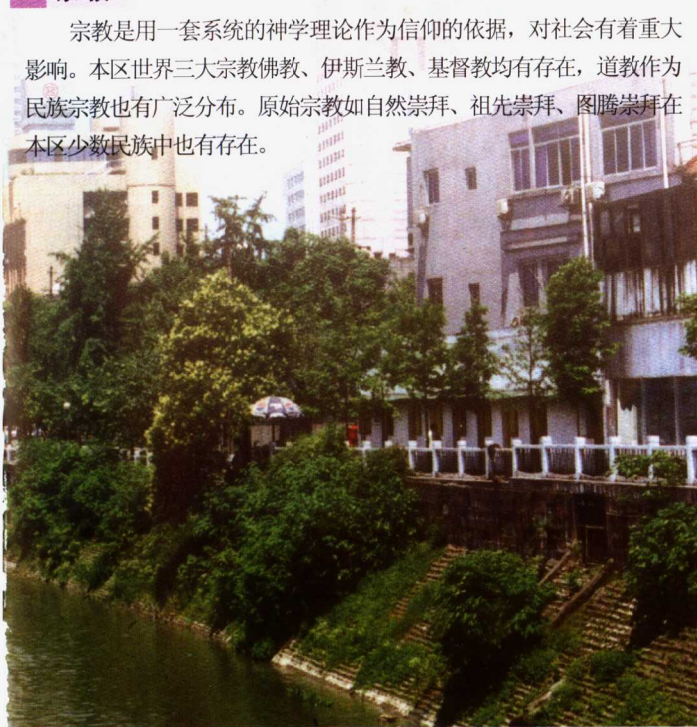

成都是古蜀国文化的重要发源地。现今出土的大量文物说明，古蜀国人民创造了高度发达的青铜器文化。西汉时期，成都创办了中国历史上第一所官办学堂—石室学堂。唐宋时期，由于成都经济发展，带来了文化繁荣的辉煌岁月。李白、杜甫、李商隐、苏轼等留下了杜甫草堂、望江楼、陆游祠等众多的文化遗迹。成都是国务院1982年2月颁布的第一批国家历史文化名城。

民族

成都是我国民族分布比较集中的地区，居民以汉族为主，以彝、苗、藏、羌等13个民族居多。每个少数民族都有自己的语言及民族文化，民族节日不胜枚举。他们勤劳智慧，热情好客。

宗教

宗教是用一套系统的神学理论作为信仰的依据，对社会有着重大影响。本区世界三大宗教佛教、伊斯兰教、基督教均有存在，道教作为民族宗教也有广泛分布。原始宗教如自然崇拜、祖先崇拜、图腾崇拜在本区少数民族中也有存在。



四川的历史文化名城有

成都、阆中、宜宾、
自贡、乐山、都江堰、
泸州。



气候

成都属于亚热带季风气候,具有春早、夏热、秋凉、冬暖的气候特点。年平均气温16℃,年降雨量1000毫米左右。成都气候的显著特点是:1.多云雾,日照时间短;2.空气潮湿。成都的雨水集中在7、8两个月,冬春两季干旱少雨,极少冰雪。

成都气候表

月份	1	2	3	4	5	6	7	8	9	10	11	12
气温(℃)	5.6	7.6	12.1	17	21.5	23.7	25.8	25.1	21.4	16.4	12	7.3
降雨(mm)	5	11	22	51	88	119	229	266	114	48	17	6
雨日(日)	6	7.7	10.9	13.5	16.1	15.5	17.4	15.5	16.2	15.2	3.5	5.7

经济状况

成都土地肥沃,气候温和,雨量充沛,加之都江堰水利工程灌溉之便,是四川省粮食和经济作物的重要生产基地。早在20世纪60年代的“三线”建设时期,成都就基本上形成了以机械、电子、冶金、化学和轻纺工业为主的工业体系,是全国新兴的工业基地。成都的手工业制造业历史悠久,许多手工艺品享誉全国,蜀锦、蜀绣、漆器、瓷胎竹编等是杰出的代表。

市树 1983年5月26日,成都市第九届人民代表大会常务委员会第八次会议决定,正式命名银杏树为成都市市树。

市花 1983年5月26日,成都市第九届人民代表大会常务委员会第八次会议决定,正式命名芙蓉花为成都市市花。

市徽 1992年10月23日,成都市第十一届人民代表大会常务委员会正式决定,成都市市徽采用外圆为和平鸽含银杏叶、果,中间为熊猫,下端为汉语拼音(成都)组成的图案,作为成都市的象征和标志。



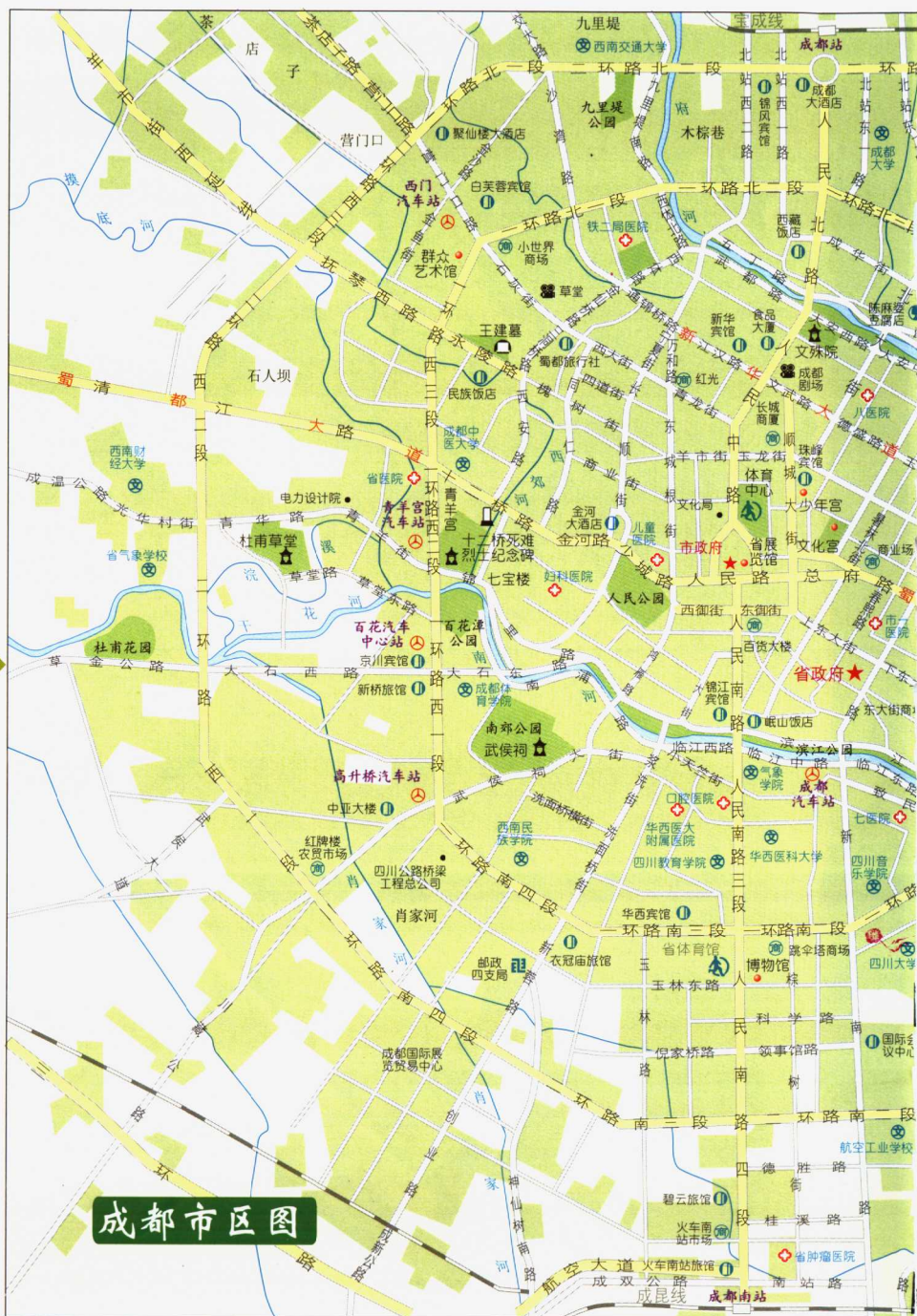
成都市政府



成都市全图



天台山 1801



成都市区图