

中华人民共和国地方志丛书

NOLMUT LISU SHIT  
JILQAIT GUATSHIT ZHOU ZHIQ  
怒江傈僳族自治州志

怒江傈僳族自治州地方志编纂委员会 编

上册



民族出版社  
THE ETHNIC PUBLISHING HOUSE

NOLMUT LISU SHIT JILQAIT GUATSHIT ZHOU ZHIQ



中华人民共和国地方志丛书

怒江

# 傈僳族自治州志

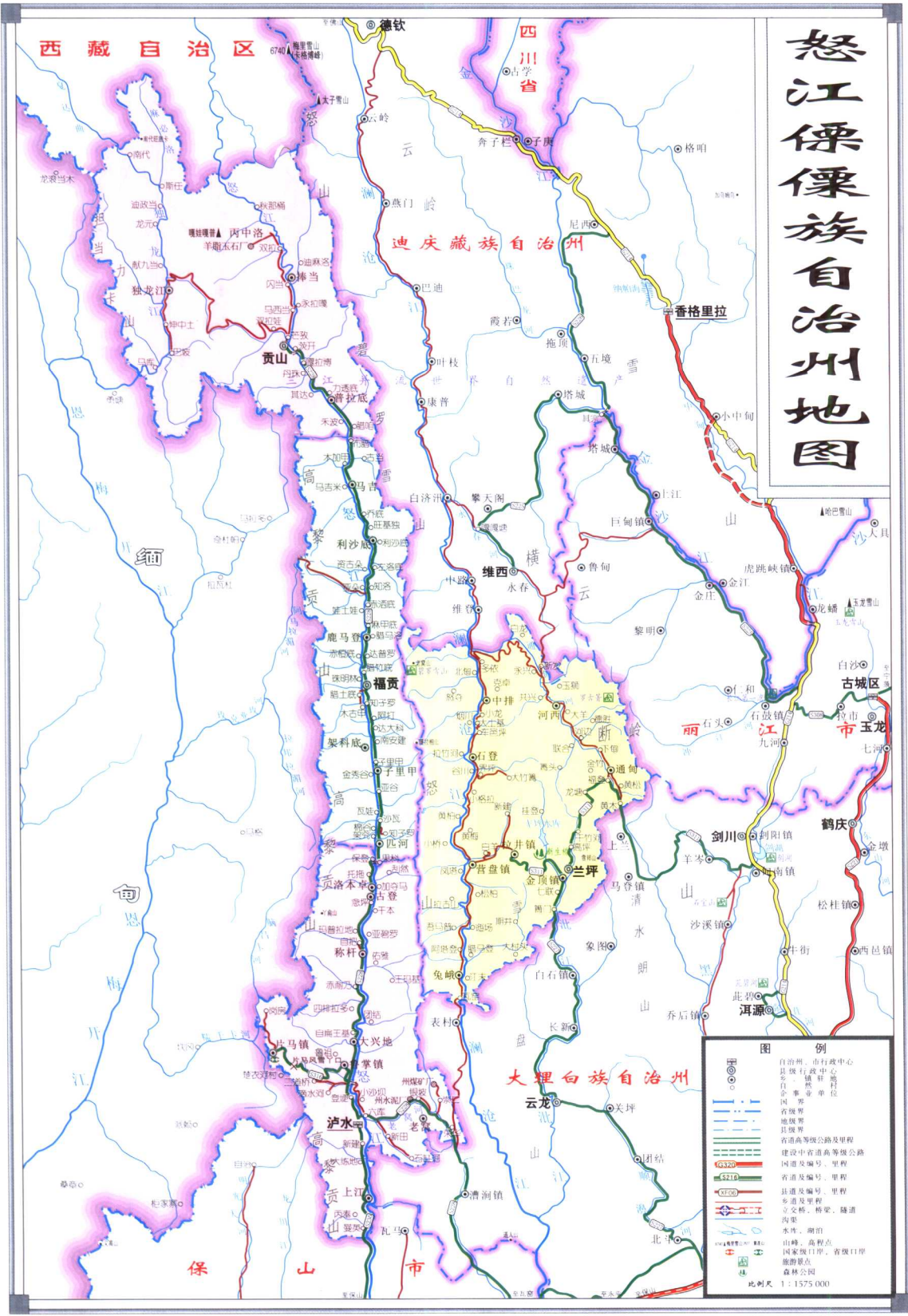
怒江傈僳族自治州地方志编纂委员会 编

上册

NOLMUT LISU SHIT  
JILQAIT GUATSHIT ZHOU ZHIQ

 民族出版社  
THE ETHNIC PUBLISHING HOUSE

# 怒江傈僳族自治州地图




审图号: (2001) 030






六库全景



石月亮








玉水平新石器时期遗址



蜡斯底岩画



新石器时期的石斧



吴符岩画




片马人民抗英胜利纪念碑



片马抗英纪念馆



通甸武装暴动胜利纪念碑



抗日战争阵亡将士纪念碑



C-53 驼峰坠机残骸



C-53 坠机纪念碑



自治区成立大会场面之一



自治区成立大会场面之二

邓阿冷(中)、邱三益(右)、欧志明(左)  
三位老州长在庆祝怒江傈僳族自治州  
成立 50 周年大会会场前合影



庆祝怒江傈僳族自治州成立 50 周年大会会场



怒江大峡谷 (怒江第一弯)



怒江大峡谷



傈僳族山寨



高黎贡山



独龙族民居



澜沧江峡谷



独龙江峡谷

兰坪大羊场（高山牧场）



普米族村寨




怒族村寨

原始森林







丹霞地貌一景——金蟾洞



独龙江月亮瀑布



丙中洛羊脂玉矿山



原始森林