

图说
天下

NATIONAL GEOGRAPHY COLLECTIONS

国家地理系列

见证地球的沧桑巨变 感悟自然的神奇华美



抑扬顿挫间，
大自然已把淡妆浓抹的千万种风情，
悉堆在眼角眉间。

全球最美的100个地方

《全球最美的100个地方》编委会 编



吉林出版集团有限责任公司



NATIONAL GEOGRAPHY COLLECTIONS

图说天下 (国家地理系列)

全球最美的 100个地方

《全球最美的100个地方》编委会 编

吉林出版集团
有限责任公司

图书在版编目(CIP)数据

全球最美的 100 个地方 / 《全球最美的 100 个地方》编委会编. — 长春: 吉林出版集团有限责任公司, 2007.1

(图说天下·国家地理系列)


ISBN 7-80720-637-3

I.全... II.全... III.风景区—简介—世界
IV.K917

中国版本图书馆 CIP 数据核字 (2006) 第 152502 号

图说天下 | 国家地理系列

全球最美的 100 个地方



出版 / 吉林出版集团有限责任公司

(长春市人民大街 4646 号, 邮政编码 130021)

发行 / 吉林出版集团有限责任公司 (www.jlpg.cn)

制作 / **人民图书** (www.rzbook.com)

印刷 / 北京京都六环印刷厂

开本 / 787 × 1092mm 1/16

印张 / 14

字数 / 260 千字

版次 / 2007 年 1 月第 1 版

印次 / 2007 年 1 月第 1 次印刷

定价 / 19.80 元



前言 foreword

“地理”是人类最古老的学科之一。开天辟地之初，大自然就在不知疲倦地塑造着地球的沧海桑田，也带给了古老的人类无穷的好奇与想象。忽忽数十个世纪，人类一直在感受着自然造物的神奇，同时也用自身行动不断地给这个星球制造出新的惊喜。“地理”这个名词，也就在这种人与自然的往来交流中，不断被拓展出新的意义与内涵。


“国家地理”的概念，也就是由此而生。时至今日，也正在变成一个越来越为人们所关注的话题。相较于以往学术意义上的“地理”概念，它是一个更加广博而宽容的界定，不仅仅局限于经典意义上的山川面貌、星辰运行等自然地理的内容，而是更多地融入了民俗、历史、旅游、科技发展等人文层面的印记，由此延伸，进而为整个社会风貌折射出一个真实的投影。结合了人性的地理，就不再只是一个简单的学术符号，而渐变成为了一种充满着人文关怀的文化，成

为了当今社会人所关注的热点话题。然而人们对于此的热情，或许也并不仅是出于对时尚潮流的盲从，某种程度上，更是出于潜意识中对自身生存意义的追寻与探索。正是自然与人性的结合，才凸现了国家地理的魅力所在。

为此，我们特别编辑制作了这套《图说天下——国家地理系列》丛书，本书共10册，以广阔的视角从不同方位展现出国家地理文化最全面的内容，带领读者对国家地理文化进行一次全方位的接触。本册《全球最美的100个地方》以不同的视角、别具匠心地选取了100处地球上最美、最动人心魄的自然和人文景观，按照每一处地方的自然特点以及所带给人的感受，将100处地方归为若干大的单元，各大单元下的每处地方又独立成篇。以优雅的行文配合精美的摄影图片，将世上各处臻于极致的自然之美、文明之美娓娓道来。



CONTENTS



8

天地之间

喜马拉雅山脉	9
阿尔卑斯山脉	12
乞力马扎罗山	14
安第斯山脉	16
落基山脉	18
大峡谷	20
东非大裂谷	24
好望角	26
麦金利山	28
阿切斯岩拱	30
巴德兰兹劣地	32
撒哈拉沙漠	34
艾尔斯岩	36
岩塔沙漠	38
埃特纳火山	40
基拉韦厄火山	42
瑙鲁霍伊火山	44
哈莱阿卡拉火山口	46
尼亚加拉瀑布	48
维多利亚瀑布	50
安赫尔瀑布	52
伊瓜苏瀑布	54





亚马孙雨林	56
昆士兰亚热带雨林	58
南极洲	60

64

大自然的低语

大平原	65
巨人之路	68





棉花堡	70
尼罗河	72
多瑙河	74
密西西比河	76
佛罗里达湿地	78
纳库鲁湖	80
的的喀喀湖	82
埃尔湖	84
坎贝尔港	86





大堡礁	88
罗托鲁阿	90
攀牙湾	92
加拉帕戈斯群岛	94
塞伦盖蒂	96
黄石国家公园	98
恩戈罗恩戈罗火山口	102
拉普兰	104
瑞士	106
冰岛	108




110 最后的伊甸园

英格兰湖区	111
佛蒙特森林	114
沃特顿湖区	116
雷尼尔山	118
挪威海岸	120
普罗旺斯	122
托斯卡纳	124
夏威夷	126
塞舌尔	128
克里特岛	130
黄金海岸	132





CONTENTS



皇后镇 134

马尔代夫 136

巴厘岛 138

塔希提岛 140

北海道 142

香格里拉 144

西藏 146



148 时间的刻度

雅典卫城 149

大金字塔 151

巨石阵 154

梵蒂冈 156

罗马竞技场 158

耶路撒冷 160

巴尔米拉 162

杰拉什 164

巴比伦 166

玛雅 168


马丘比丘 170

奇琴伊察 172

佩特拉 174

吴哥 176

泰姬陵 178





麦加	180
卡纳克神庙	182
复活节岛	184

186 城市之光



巴黎	187
威尼斯	190
巴塞罗那	192
萨尔茨堡	194
伦敦	196
圣彼得堡	200



悉尼	202
纽约	204
旧金山	206
新奥尔良	208
里约热内卢	210
卡萨布兰卡	212
大马士革	214
伊斯坦布尔	216
博卡拉	218
京都	220
香港	222



【图说天下】

喜马拉雅山脉

Himalayas Mountains

阿尔卑斯山脉 Alps Mountains

乞力马扎罗山

Mount Kilimanjaro

安第斯山脉

Andes Mountains

落基山脉

Rocky Mountains

大峡谷 Grand Canyon

东非大裂谷

Great Rift Valley

好望角

Cape of Good Hope

.....



Legends of Heaven and Earth



天地之间





喜马拉雅山脉 →→

Himalayas Mountains

“世界第三极”、“世界屋脊”等美名如今在全世界是妇孺皆知了，喜马拉雅山脉以其雄伟的英姿和强劲的生命力，在高高的云端之上，俯视着人间，不惧天老地荒。神秘、神奇、圣洁、清静，将这些美丽的词汇加在喜马拉雅山脉身上，有谁会反对呢？

即使不必一步一叩首地，要接近喜马拉雅，你心底的虔诚与敬畏无论如何也是少不了的。


喜马拉雅山脉分布在中国、巴基斯坦、印度、尼泊尔、不丹境内，绵延2400多千米，形成一个大弧形，近似东西向地隔开印度次大陆及青藏高原，其主要部分在中国与印度、尼泊尔的交界线上。它包含了许多平行的山脉，从南至北有锡伐利克山脉、小喜马拉雅山脉、大喜马拉雅山脉等等，宽200千米~300千米，平均海拔在6000米以上。这里多的是超高的峰峦，


★名称：喜马拉雅山脉

★位置：中国/尼泊尔

★最高峰：珠穆朗玛峰
(8844.43米)

📍 喜马拉雅山脉的安纳普尔纳峰





✦ 生活在喜马拉雅山脚下的居民，住宅通常依山势而建，层层叠叠，云雾缭绕中别现一派雄浑。

7000米以上的就有40多座，超过8000米的也有16座之多。如果将全世界的山脉紧挨着比高，喜马拉雅山脉也是当之无愧的万山之王。

在古老的地质时代，整个喜马拉雅山脉以及附近辽阔的地域还是大海之一隅，大约从新生代的第三纪晚期开始，海下深处的岩层受强烈的喜马拉雅造山运动的影响，崛起沧海，横空出世，逐渐上升成为最高、最年轻的“世界屋脊”。据科学家测定，珠穆朗玛峰现在仍以平均每年3.2毫米~12.7毫米的速度不断上升，继续刷新它自己所保持着的世界最高记录。

渴望的目光怎能抵挡那伟岸、那壮美。多少年来，喜马拉雅山脉的高峰吸引了多少勇士前赴后继前来攀登，那是人类壮志与天之造物的较量，生死往往系于刹那间。多少梦想永远埋葬在突然崩塌的冰雪之下，然而，又有多少发誓征服它的团队向着顶峰继续前进。

它的背后，竟也有独具魅力的清秀与优雅。雪线以下，有一处被称为“喜马拉雅山中的乐园”的春丕河谷，这里青松密布，云雾缭绕；山麓水边，桃红柳绿；木莲和石榴花丛丛点点，草地上各色繁花更是开得如毯似锦；蝴蝶飞舞，和风习习，一派山青水秀的迷人风光。在这里，土著居民脸上已经没有了特殊的高原红，而是江南惯见的纤细和白润。

世界第一高峰珠穆朗玛峰海拔8844.43米，耸立在中国和尼泊尔的边界上。珠穆朗玛，藏语意为“第三女神”，它是名


世界第一高峰珠穆朗玛峰海拔8844.43米，耸立在中国和尼泊尔的边界上。珠穆朗玛，藏语意为“第三女神”，它是名

名副其实的“地球之巅”。其山体呈巨型金字塔状，地形险峻，环境复杂，山脊和峭壁间分布着总面积达1500平方千米的各种类型的冰川，冰川之上更有千姿百态、瑰丽罕见的冰塔林。从飞机上，从彩图里，从电影中，人们所见的珠穆朗玛，永远是一副湛蓝天幕下银白耀眼的千古雪域模样。

珠峰不仅巍峨宏大，而且气势磅礴。珠峰上发育了许多规模巨大的冰川、冰斗、角峰等，在山脊和峭壁之间，分布着数百条大小冰川，还有许多美丽而神奇的冰塔林，犹如仙境广寒宫。若天气晴朗，能看到山顶上有一团乳白色的烟云，缓缓东移，仿佛挂在峰顶上的一面飘扬在蓝天中的白色旗帜，这便是珠穆朗玛峰独有的奇观——“珠峰旗云”。

看吧，经幡上那红色代表太阳，黄色代表土地，蓝色就是天空，绿色形容庄稼，白色就是高原上圣洁的冰雪。而珠穆朗玛峰，也早已成为一种风景之外的、更深层次的图腾，它是一种精神，一种气度，一种生命的超越和灵魂的锤炼，人世间的生与死，得与失，都变得轻如鸿毛，无足轻重。灵魂，在茫茫冰雪中飞翔，回归……

📌 珠穆朗玛峰的景色奇特而壮观，峰顶呈金字塔状，横空出世，高入蓝天，被誉为“世界第三极”。





阿尔卑斯山脉

Alps Mountains

阿尔卑斯山脉是欧洲最高大、最雄伟的山脉。这座重量级的山，也收藏了欧洲最重量级的美。阿尔卑斯在欧洲的势力范围是如此之大，在欧洲，几乎处处都可感觉到它的存在，如果想忽略这欧洲第一高峰，是绝对不可能的。

★名称：阿尔卑斯山脉


★位置：欧洲

★最高峰：勃朗峰
(4810米)

阿尔卑斯山脉是欧洲最高大、最雄伟的山脉。它在欧洲的势力范围极大，想忽略欧洲第一高峰是绝对不可能的。在大多数人的直觉里，但凡美丽的山，必然是满身一色的青翠。阿尔卑斯山却是独树一帜，绵延不绝的山峦间满眼扑来的都是令人目不暇接的缤纷色彩，漫山遍野童话世界般的花团锦簇，生动得让人呼吸停滞。

在欧洲，几乎处处都可感觉到阿尔卑斯山的存在，难怪它被叫做“欧洲屋脊”了。以为到阿尔卑斯山不是登山就是滑雪，那就大错特错了。这里实在有太多不可思议的景色等人去感受。这里的湖泊的蓝是令人无法想象的大蓝，还有无数干净到

发亮的泉水、瀑布、美丽的峡谷、一望无际的绿野、绿野上的野花，还可看到冰河。夜晚，几个峰顶在夜空中闪着寒冽而圣洁的光辉。



❏ 瑞士采马尔特地区的马特峰，其尖锐的角峰由数条倾斜向上的山脊会合而成，直指青天的气势使人生畏。冰川雕琢出了冰斗，两个冰斗背靠在一起形成倾斜向上的山脊，所有山脊会合到峰顶——马特峰尖锐的角峰就这样形成。

凝眸观望，阿尔卑斯幽涧水泽兼具，草原森林相间，地势广阔，水肥草美，牧马成群。远处的高山犹如穿着翻云滚浪的大裙子，裙上一串高高矮矮的山峰，漫着白雪的山尖，在阳光下云蒸霞蔚。山脚下，白花黄花相间的奶牛在悠闲踱步，红瓦尖顶的住家小屋就漂在这姹紫嫣红的花海上。更有一些不知名的小湖小河，颜色是晴空般的蓝，荡漾着雪山倒影，芦苇草、蒲公英、各色不知名的野花、大伞盖似的老树浓荫，整整齐齐地围着明镜般的湖面。在这样的一幅图画面前，用不着美酒，只需一阵带着花香的山风，就熏得人心旷神怡。

于是，除了阿尔卑斯山壮阔的自然景致之外，让人更想捕捉的，是让这片土地更显生动的、实际生活在山里的人们的某些瞬间。可惜的是，有着害羞眼神、腼腆表情的农人，却是可遇而不可求的，真遇上了，便是一份阿尔卑斯山的珍贵礼物了。

📍 阿尔卑斯山在意大利南蒂罗尔地区，由雄壮的鼓乐转变成悠扬的小提琴协奏曲。也可以说，阿尔卑斯山的交响乐，在这里才开始正式演奏——携带着人间烟火，使人感受到一股现世的温暖气息。





乞力马扎罗山 →→

Mount Kilimanjaro

在海明威神奇的笔下，“她高大、雄伟，令人眩目地矗立在阳光下”。即使在200千米以外的地方，也能看见被太阳照得五彩缤纷的雪冠。最壮美的景象是那骄阳下冰清玉洁的山顶所呈现的瑰丽色彩，那梦幻般的“赤道雪峰”景致，定会让人慨叹不虚此生。

★名称：乞力马扎罗山

★位置：非洲

★最高峰：基博峰
(5950米)


✚ 从空中巴士上俯瞰，乞力马扎罗山的雪峰成了漂浮在云海中的孤岛。主峰沉积了几千年的积雪，使乞力马扎罗山成为世界各国探险家的天堂，也是考察非洲过去气候状况的第一手资料。



人世如海，苍茫，奔腾，人在海中沉浮，存在着或简单或复杂的目的，人的头脑或者清晰，或者混浊。于是每个人都需要洗礼，需要在大自然面前与自己的灵魂对话。于是总有人来到非洲，远离俗世，参拜乞力马扎罗，这个上帝居住的地方，坦桑尼亚人心中神圣的山。

乞力马扎罗山属于坦桑尼亚，属于非洲，是粗犷剽悍的非洲人的象征。目前它仍然是一座活火山。当你凝神远眺这座壮丽、深邃、气象万千的大雪山，或深深地投入它恢弘宽大的胸怀时，在宁静中常常能体味到它那股内在的伟力，一种燃烧着的、骚动着的原始的生命力。正是这种汹涌澎湃着的内在震撼力，伴随着非洲这艘巨船扬帆启航，从远古驶来，又向未来驶去……

晴空万里，阳光普照，青山、白雪、浮云，清晰可辨，遥望乞力马扎罗山，它如同戴着一顶银光闪闪的王冠的君主，傲然挺立，俯视着大地。其峰顶有一个火山口，地势平坦，就像一只巨大的碗口。在这里，积雪皎洁如晶莹的宝石，阳光照射处积雪融化，就露出了棕色的熔岩，连熔岩流淌的痕迹都清



晰可见。朵朵白云在雪山四周飘荡，“非洲屋脊”终于在阳光下现出了真面目。

乞力马扎罗，在著名作家海明威笔下，雪是它不朽的灵魂。在东非的斯瓦希里语里，“乞力马扎罗”意思是“光明的山”。这座山诞生于热与火的洗礼中：火山造就了它伟岸的身躯，而山顶终年不化的冰雪是它永恒的灯塔。古老而美丽的天神与魔鬼斗争的故事至今仍广为流传，使这座大山变得神圣而威严无比。

当落日把它那般红的余辉洒向西山坡上的条条雪瀑时，奇迹出现了：半壁山体红妆素裹，色彩斑斓，幻化出一种流动的质感，与后面淡青色的天光相映成趣，俨然是一幅妖娆无比的雪山夕照图。一阵山风骤起，打破了洪荒远古的宁静，逶迤起伏的重重山冈顿时骚动起来，层层绿浪颇显浩渺之势。而此时，山顶上的云雾偶尔散开，洁白晶莹的冰山雪峰在落日余晖的照耀下，闪烁着耀眼的光芒。

人是属于大自然的，因此人和动物都是大自然的儿女。乞力马扎罗山自然保护区内栖息着大象、狮子、豹、犀牛、斑马、羚羊、野猪、猴子和鸟类等上百种野生动物。林间的长颈鹿，伸着长长的颈在吃树叶；巨大的非洲

大象是乞力马扎罗山的常住“居民”，它们往往构成这里一道美丽的风景。

象在林间悠然漫步，成群的小鸟飞来飞去，在它们身上雀跃啄食；圆滚滚的野猪长着一对长长的门牙，在拱土寻找蚯蚓；成群的斑马在林间觅食，黑白相间，线条分明，几十头聚集在一起，像一幅流动的油画……到那里去，就仿佛置身于天然动物园。在美丽的风景面前，艰难的路途也会变得轻松起来。

在古代阿拉伯人的心目中，乞力马扎罗山是“一座令人陶醉的山峰，它漂移不定，人们渴望着来到它的面前，但却永远也到不了！”在那里可以看到紫色的薄雾远远地浮在地平线上，而在这云雾之上，你可以看到一座“金字塔”奇迹般地悬浮在空中，那就是乞力马扎罗山积雪的山顶。

入夜，月影憧憧，夜风清清，静谧得连松针落地、竹叶摇曳都清晰可闻，偶尔一两声虫鸣鸟叫，伴着潺潺流水声，让人忘了山林外的世界。记忆是人灵魂的一部分，所以这片刻的经历，带着巨大的震撼力，将永远留在人的心中。



安第斯山脉 →→

Andes Mountains

在这里，旅行者可以呼吸到冰川时代的气息。想一想，就在你的周围，是沉积了上亿年的冰雪，深深吸一口气，似乎可以感触到地球和人类共同成长的痕迹。

★名称：安第斯山脉

★位置：南美洲

★最高峰：汉科乌马山
(7010米)

安第斯山地区的骆马。由于欧洲和北美国家大量收购其皮毛，在20世纪40年代中期到60年代初的短短十几年里，被宰杀了50余万只，该物种曾一度处于濒危状态。

素有“南美洲脊梁”之称的安第斯山脉是世界上最长的山脉，也是世界上最壮观的自然景观之一，山势雄伟，绚丽多姿。

安第斯山脉分布在南美洲的西海岸，从北到南全长8900余千米。它濒临太平洋，北起加勒比海的特立尼达岛，南到南美洲南端的火地岛，由几列相互平行的山脉组成，贯穿委内瑞拉、哥伦比亚、厄瓜多尔、秘鲁、玻利维亚、智利和阿根廷等7个国家。这条山脉既高又陡，平均海拔在3000米以上，超过6000米的高峰有50多座。这里不但有众多的铜矿、火山，也常发生让人却步但又壮观非常的雪崩。

安第斯山脉属于科迪勒拉山系，这个山系从北美洲一直延伸到南美洲，全长1.8万千米。安第斯山脉许多高峰山顶终年积雪，位于玻利维亚西部的汉科乌马山为其最高峰，海拔7010

米，也是西半球最高峰。南美洲以拥有众多的活火山而闻名，这些火山就主要分布在安第斯山脉，这里共有40多座活火山。位于智利中部的图蓬加托火山海拔6800米，是世界上海拔最高的活火山。在火山区，白天白云缭绕，晚上火光冲天，景象十分壮观。

此外，安第斯山区还

