

上海市土地志



上虞市土地志

上虞市土地管理局编

出版发行 浙江人民出版社
(杭州体育场路 347 号)

排版印刷 上虞市印刷厂
(上虞市百官镇横街路 3 号)

开 本 787×1092 1/16

印 张 21

字 数 34.7 万

插 页 22

印 数 1—1500

版 次 1999 年 1 月第 1 版
1999 年 1 月第 1 次印刷

书 号 ISBN 7—213—01742—x/k·448

定 价 70.00 元

如发现印装质量问题,影响阅读,请与印刷厂联系调换




▲ 撤县设市庆典



◀ 城安大厦




▼ 农村新宅



▲ 横跨曹娥江的市区人民大桥夜景





▲ 横穿境区的杭甬高速公路

▼ 市区鸟瞰





▶ 抛箭促淤、增加海涂资源



◀ 海涂水稻

▼ 海涂九、丘里涂场景





▲ 海涂棉花



▼ 海涂养鸭场

► 海涂二七〇〇工程水产养殖场



▲ 海涂西瓜






▲ 1992年4月8日土地详查成果通过省级验收鉴定




▲ 副市长陈樱牛在部署土地详查变更工作



▲ 1992年10月20日首次招标出让国有土地使用权



▲ 地籍管理工作人员在作地籍调查



◀ 市土地利用总体规划论证会




◀ 市人民政府领导与乡镇长签订耕地保护目标管理责任书



◀ 基本农田保护公约



▲市人民政府召开全市耕地保护工作会议



▲基本农田保护区标牌




▲ 市人大领导在土地执法检查暨土地管理宣传月活动动员大会上作报告



▲ 市中级人民法院依法强制拆除毁田挖泥的砖瓦窑

▶ “6.25土地日”机关干部
上街开展咨询活动



▶ 副局长周开建深入现场检
查违法占地案件




▶ 拆除非法占地建筑物现场

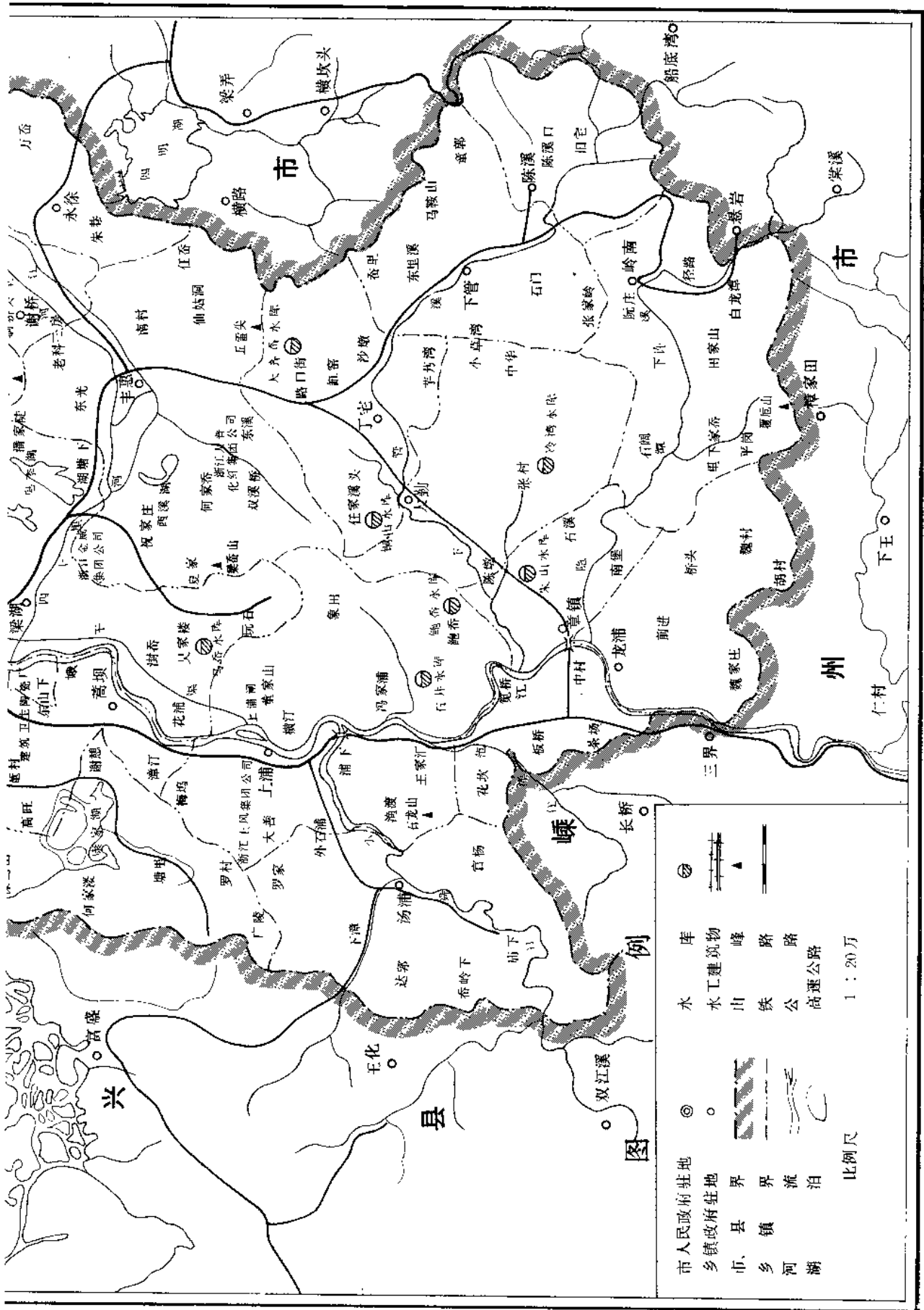




▲ 国家和省土管局颁发的部分奖励证书



▲ 部分土地管理业务工作成果



序 一

上虞有史以来的第一部《土地志》出版了。这是记载我市土地开发利用,改善用地条件,加强管理,改革使用制度等等一系列有关土地历史和现状的专志。它反映了上虞人民筚路蓝缕、披荆斩棘、胼手胝足、锐意改革的创业轨迹。它的出版对“存史、资政、教化”,进一步动员全市人民推进社会主义现代化建设必将起重要的作用。

中国共产党第十五次代表大会报告指出,我国是人口众多、资源相对不足的国家,在现代化建设中必须实施可持续发展战略。资源开发和节约并举,把节约放在首位,提高资源利用效率。统筹规划国土资源开发和整治,严格执行土地资源管理和保护的法律法规,实施资源有偿使用制度。我们必须高举邓小平理论伟大旗帜,贯彻落实“十分珍惜和合理利用每寸土地,切实保护耕地”的基本国策,把土地资源的开发和利用,放到重要位置。

上虞人多地少,人地矛盾突出。1949年人均耕地1.76亩,至1968年,20年中人增、地减,人均耕地降到0.96亩,至1995年,又降到0.74亩。推此情况,我们必须积极创造条件,开发海涂资源,造田造地,依法用地,节约用地,落实耕地保护措施,减缓人均耕地下降速度,力争耕地总量动态平衡。我们还要积极做好土地整治工作,改造中低产田,使每一寸土地都能充分发挥潜力。我们要不辜负前人,并为后代造福,让土地资源为祖国现代化建设,为上虞的进一步繁荣,作出应有的贡献。

要编写这样一部贯通古今、教育后人的专志,搜集这么多的资料、数据,加以考证核实,分析确定,不是件轻而易举的事情。我谨向殚思竭虑的全体编纂人员,向热情支持、关怀、帮助成书的所有同志表示衷心的感谢。

上虞市人民政府市长:刘全熙