

國民

獨山縣志

民國·王華裔 修 何幹群等 續修  
民國四年稿本 二十八卷

一九六五年貴州省圖書館據獨山縣

檔案館藏稿本複製油印本 附校勘記

獨山縣志複製說明

獨山縣志，二十八卷，民國三年縣知事王華喬創修，艾應芳纂，敘事止於民國四年，未刊。現據獨山縣檔案館藏稿本複製。

原稿卷一「獨山十二景」存目闕圖，現以乾隆獨山州志之圖補入。對原稿錯訛之字，并據有關圖書進行校正（詳見附錄一「校勘參考書目」）。凡經校改之字，均列入附錄二「校勘記」中，以資參考，請讀者提出意見。

承獨山縣檔案館借給藏本，謹此致謝。

獨山縣志

複製說明

貴州省圖書館

一九六五年八月

獨山縣志序

獨山自建置以來，州明崇禎知州南城王希曾、清康熙知州會稽莫舜鼎兩次修州志，皆佚。乾隆己丑知州宣城劉岱重修，同時職任貢生胡之驥、鄔有韓、袁經諸生徐世公、帥經、鄔呈章、何燾、莫元、張暉、黃瑤、鄔鑑、蔡申、鄭儒、雋、王殿、華、張光、戴、李希、白、蔡、北、鵬、陳、玉、堪、黃、泰、來、吳、瑜、採、訪、進、士、蔡、其、發、萬、邦、英、舉、人、都、其、思、黃、瓊、貢、生、夏、正、統、黃、繼、中、李、如、璣、袁、昂、黃、藩、蔡、其、華、諸、生、徐、驥、何、天、植、徐、世、昌、分、輯、知、州、冀、國、勳、學、正、戴、一、仁、訓、導、李、廷、諭、舉、人、知、廣、西、靈、川、縣、萬、豫、協、修、翰、林、院、檢、討、麻、峽、艾、茂、學、正、貴、陽、謝、廷、薰、纂、修、書、成、凡、十、卷、是、編、為、目、二、十、有、六、乾、隆、三、十、

獨山縣志

卷首序

四年後新輯，以前依用劉本，即加參考，間有出入，大致無甚舛異。次目首輿圖，畧星野，竊謂郡邑分置，本以山川脈絡有界限，可定星躔，勿問也。故去之，終藝文。凡所以表彰類目中事物也。為卷二十八邑人艾應芳歲乙卯識。

獨山縣志纂修姓氏

創修

獨山縣知事 興 義 王華裔

續理

獨山縣知事 桐 梓 王守康

獨山縣知事 綏 陽 徐孟堅

獨山縣知事 興 仁 何幹羣

總纂

邑人 艾應芳

分編

獨山縣志

卷首 纂修姓氏

二

邑人 李世鈞

邑人 王汝賢

邑人 余兆春

續編

邑人 劉徽英

採訪

邑人 劉芳蘭 楊 芬 舒昌祺 萬 瀛

張善性

協採

邑人 羅雲章 龔登杰 陸松泉 周夏卿

審查

徐光天 楊雲光

邑人 胡秩同 鄧邦熙 劉 文 楊 芬

劉徽英 袁體先 袁體鴻 都瓊瑛

余兆春 萬 瀛 張善性 胡選清

胡選俊 李澤新 舒昌祺 楊玉成

鄧 炎 張愷濤 高禮崧 楊祖芳

尹贊湯 劉芳蘭 蕭秉璋 熊 德

張嘉堃

校印

獨山縣志

卷首 纂修姓氏

三

邑人 萬大章

辨理

邑人 袁體鴻 舒興隆 蔡沛瑤 楊 鈞

余兆春 黃錦銘 胡秩同 鄧邦熙

蕭秉璋 舒昌祺 熊 德 都瓊瑛

張嘉堃 楊光濤 黃明軒 鄭子龍

莫鳳樓

獨山縣志總目	卷一	輿圖	卷二	建置	卷三	疆域 <small>形勝附</small>	卷四	山川	卷五	獨山縣志	城池 <small>街坊場村附</small>	卷六	公署	卷七	關梁	卷八	院治	卷九	壇廟 <small>寺觀附</small>	卷十		
										卷首總目												
										四												

古蹟	卷十一	農桑	卷十二	物產	卷十三	風俗 <small>苗蠻附</small>	卷十四	祥異	卷十五	獨山縣志	戶口	卷十六	賦稅 <small>關樞雜稅經費積貯附</small>	卷十七	蠲卹 <small>養濟院義冢附</small>	卷十八	學校一	卷十九	學校二	卷二十	
										卷首總目											
										五											

兵防 郵傳師旅州

卷二十一

職官 土司州

卷二十二

官蹟

卷二十三

選舉

卷二十四

人物一 列傳一 列傳二 志節 孝友 行義

卷二十五

獨山縣志

卷首總目

六

人物二

列女 貞烈 守節

卷二十六

人物三

列女 賢明上編 賢明下編

卷二十七

雜記

卷二十八

藝文

獨山縣志卷一

輿圖

古昔聖王因山川之形勢畫疆分城使之聚人成邑各為一營  
萃之區此縣治之設所由昉也其間經界之攸殊城池之廣狹  
道途之遠近鄰封之毗連名勝之可指以及山脈水道鄉鎮村  
場街坊市里非縮諸尺幅安能使釐然在目而具全體之觀甚  
矣圖史之不可漏廢也故是編為圖十三首縣境次十二景俾  
閱者按圖以索籍資考鏡焉

獨山縣志

卷一 輿圖

七

圖例

—— 省界

— · — 縣界

○ 縣城

○ 村寨

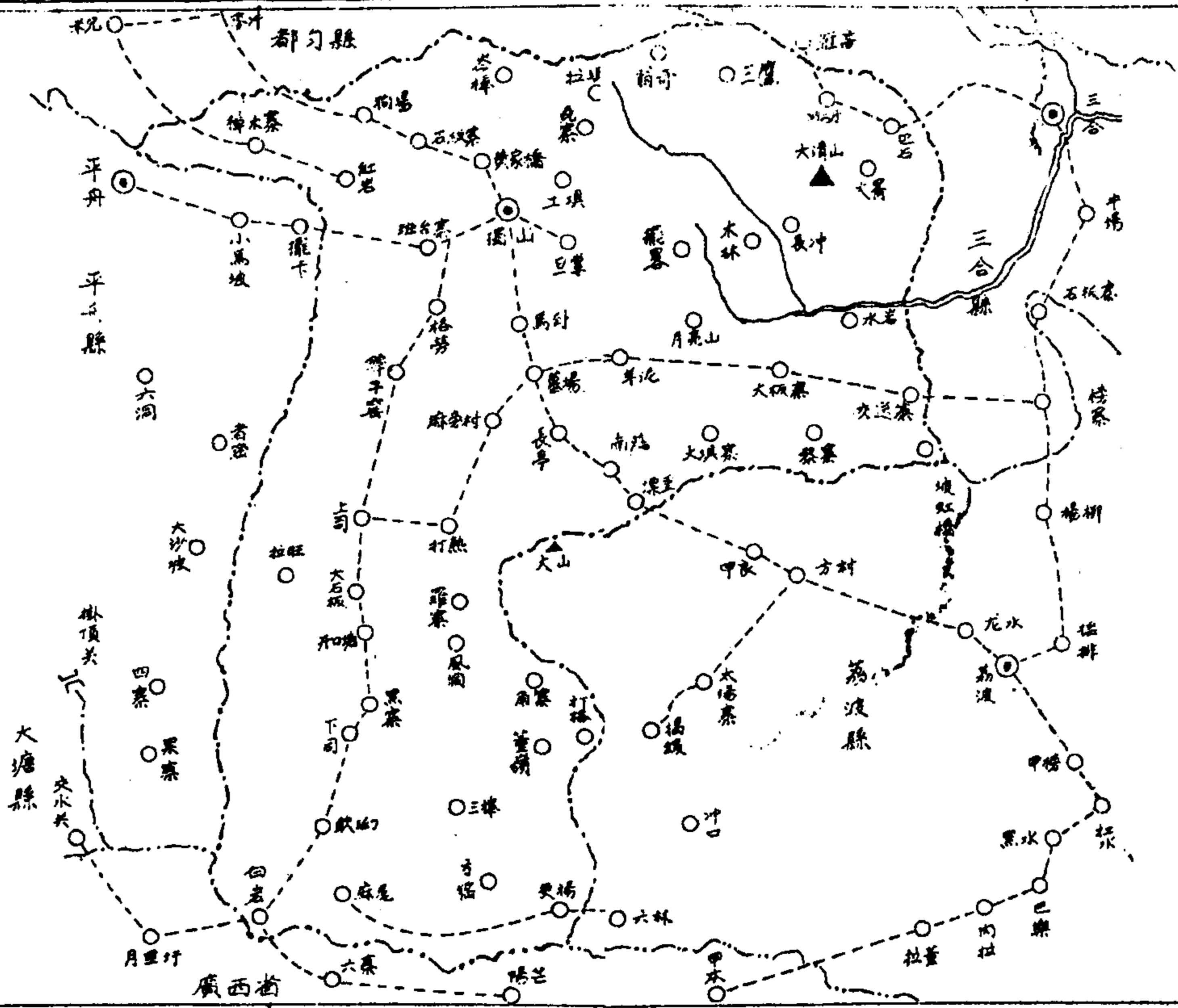
∩ 河流

— · — 大路

▲ 山峯

∩ 關隘

獨山縣全境圖



獨山縣十二景目次

獨山曉翠

羊角斜陽

東壁文峯

古塘雲島

鳳飲剛源 原名枕岡飛鳳

涼泉瑟韻

噴瀑梅花

雙谷飛雲

晶簾凝雪

獨山縣志

卷一 輿圖


龍泉噴玉

靈巖競秀

三峯凌波

按明王希曾志獨山景八清樓澗八景關一劉岱修志  
 搜補凡十二南樓仍關民國四年南樓成八之實已刪  
 而八之名勢不能復十二之數已溢而十二之名亦可  
 不改以取分擾

獨山曉翠



獨山縣志


卷一 輿圖

四

羊角斜陽



東壁文峯




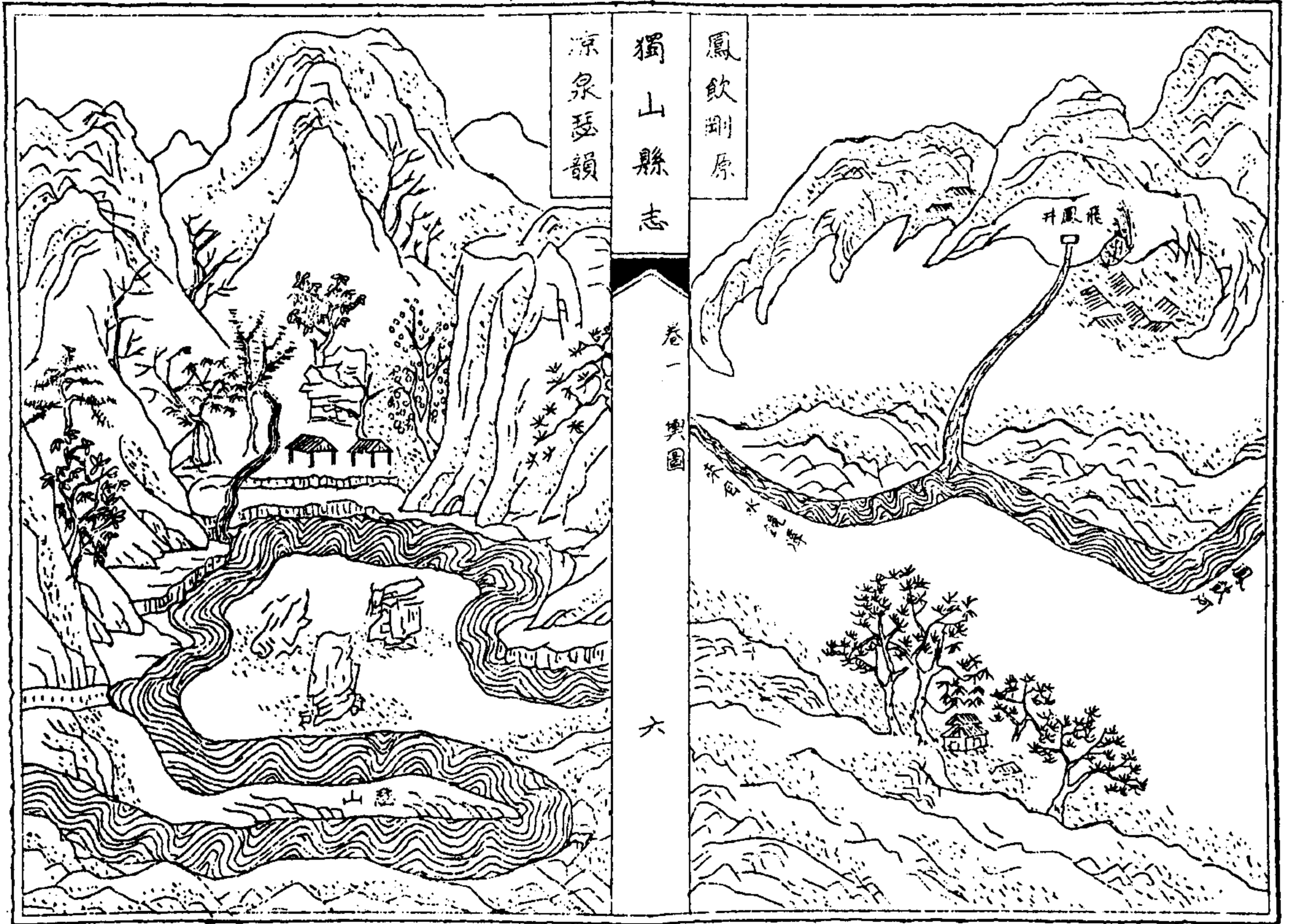
獨山縣志

卷一 輿圖

五

古塘雲島







晶簾潑雪

獨山縣志

龍泉噴玉

卷一 輿圖

八



靈巖競秀

獨山縣志

三峯凌波

卷一 輿圖

九

獨山縣志卷二

建置

儒者服鄉道古欲考千百年以上事為之窮源而竟委不慕難耶雖然簡篇具在苟悉心探討亦足以揆厥由來獨山地處邊隅上自唐虞夏商周秦以迄漢晉史冊縱未詳書間亦有所引據南齊以後典籍散佚文獻無徵遂使文化之區淪於狂榛之俗故隋唐終五代獨山之名尚猶未見迨至宋元則獨山之名始著明清兩代固昭然可考矣若謂僻處遐陬無足紀載夫豈然哉夫豈然哉

唐虞夏

獨山縣志

卷二 建置

一

縣地於禹貢為荊州西鄙梁州南裔

劉志

商

荊州西鄙雍州南裔

按爾雅為周代書周九州詳周禮職方夏九州見禹貢則

爾雅九州固當屬殷陳與毛詩傳疏殷之九州並梁於雍

獨山在商為荊西鄙又為雍南裔矣范曄謂易既濟高宗

伐鬼方即殷武詩之氏羌氏在商雍州西南今階州以西

至松潘廳是則縣為雍南裔亦即鬼方南裔

周

牂柯國屬地獨山於漢為毋斂縣隸牂柯郡漢之郡因周之國

莫與傳貞定遺集都勻南齊以上地理考管子小匡篇桓公

曰南至吳越巴牂柯音不使離題黑齒荆夷之國莫遠寡

人之命注皆南夷國號然則其時南夷已有牂柯華陽國志

後漢書西南夷傳並謂莊蹻沅沱伐夜郎及且蘭極船于岸

以有極船牂柯蹟乃名且蘭為牂柯此乃在其後恐傳聞之

詳管子以牂柯與吳越巴荆並言則其國必不小意當時此

國必如漢之兩越能役屬羣小國其時大竹未出竹王未生

尚無夜郎國其國當自巴以西南並夜郎及以南之地幾與

南越接故史漢並云道西北牂柯江江廣數里此言接南越

之處又云夜郎者臨牂柯江江廣百餘步此言當後夜郎境

獨山縣志

卷二 建置

二

中凡此廣遠皆得牂柯之名其國之大可知故漢牂柯郡故

地外恐尚有其國地也後雖此國漸微他小國各自雄長而

故名時存故置郡時以最大之夜郎而不以名郡亦以牂柯

又古最大之國耳

周末

縣時屬莊蹻又為百越之地

貞定遺集都勻南齊以上地理考史記西南夷傳西南夷君

長以什數夜郎最大其西靡莫之屬以什數滇最大皆離結

耕田有邑聚巴蜀西南徼外蠻夷也楚威王時威王當從後漢書作項襄

使將軍莊蹻後漢書作襄將兵循江上畧巴黔中以西至滇池地

方三百里旁平地饒數千里以兵威定屬楚欲歸報會秦擊

奪楚已黔中郡道塞不通因還以其眾王滇變服從其俗以

長之史記秦本紀秦昭襄王三十年蜀守若伐楚取巫郡及

黔中郡并當周後漢郡國志武陵郡注秦昭王置名黔中郡

高帝五年更名是漢武陵郡即秦黔中當即楚黔中漢巴郡

即秦巴郡當即楚巴地則貴州一省莊蹻畧地後並屬楚至

赧王三十八年秦奪巴黔以後其黎平銅仁鎮遠思南一邊

有巴黔中地者屬秦餘府州並莊蹻所長又華陽國志南中

志云南中在昔蓋夷越之地其蜀志言蜀國之境則云東接

於巴南接於越其南中為牂柯平夷夜郎晉寧建寧平樂朱

獨山縣志

卷二 建置

三

提南廣永昌雲南河陽梁水與古西平十四郡則貴州一省

除倚東一邊諸府有巴黔中地外其烏江以南都勻安順興

義諸府及貴陽鎮遠石阡諸府平越州之半皆古越地其黎

平府及鎮遠之半為秦漢鐔成者漢雖屬武陵而秦屬象郡

見山海經則亦非黔中地而為越地越即百越

秦

象郡地

貞定遺集都勻南齊以上地理考通鑑秦始皇帝三十三年

畧取南越地置象郡賈誼書南取百越漢書之地以為桂林

象郡文選注引漢書音義曰百越非一種若今言百蠻也史

記曰始皇畧取陸梁地為桂林象郡山海經沅水出象郡鐔

城西入東注江沅水正源即今都勻府邦水河則前所考定

烏江以南當屬越之境蓋皆為秦象郡地史漢敘西南夷君

長緒以十數者云秦時常頓漢書作畧通五尺道諸此國頓

置吏焉所謂置吏者蓋即郡縣之也

秦漢之際

南越趙佗並象郡時獨山蓋屬佗

貞定遺集都勻南齊以上地理考史記南越王尉佗傳秦已

破滅佗即擊並桂林象郡自立為南越武王又西南夷傳南

越以財物役屬夜郎西至同師然亦不能臣使也又云夜郎

獨山縣志

卷二 建置

四

始倚南越南越已滅會還誅反者夜郎遂入朝是漢武未開

南越以前貴州有秦象郡地之諸府皆並于南越之證自秦

亡至武帝使唐蒙喻多同還報凡七十餘年

漢

武帝元鼎六年置牂柯郡領十七縣一毋斂元封五年初置刺

史部十三州改梁曰益立益州郡領縣部州領郡國時獨山為毋斂縣領

於牂柯屬益州據貞定

按華陽國志南中志秦通五尺道置吏主之漢興遂不實

史漢所謂漢興皆棄此國武帝元鼎六年會越已破中郎

將郭昌衛廣引兵還行誅隔滇道者且蘭遂平南夷為牂

柯郡領縣毋斂一莫與儔據剛水定獨山為漢毋斂考漢

書地理志毋斂縣下剛水東至潭中漢縣今廣入潭出黎

平水道提綱謂源委九百餘里實柳江西源柳江西不僅

獨山柳江源西之水獨山外固勢東至潭中者或謂黎平

鐔城玉山水嘗至潭中矣然柳江誠一源黎平而黎平居

柳城北將班氏徑書以東至齊氏直指為西源俱成大謬

且謂玉山潭水即剛水則剛水東至潭中仍入潭文理亦

悖是剛水確在今獨山莫氏據定獨山為漢毋斂良是其

云柳城即漢潭中縣獨山江于柳城合柳江與剛水東至

潭中入潭正符按今獨山江至廣西融縣長安境已合潭

獨山縣志

卷二 建置

五

水謂至潭中入潭似難融洽按城南五十里打然河與鳳

城特打然河過荔波入廣西河池為龍江又東經廣遠府

城北又東入于柳江自柳城視之二河源皆西而稍北至

柳城處鳳飲仍稍北而打然河則正西且打然河過荔波

而廣遠始入柳江與漢志東至潭中入潭明史經天河思

思至廣遠俱合顧就令地望推之有如此古書別無確證

不可為與要二源即皆可為剛水要皆屬今獨山是毋斂

固不能移而他屬

晉宋齊梁陳隋

晉武帝泰始六年分益州之南中四郡置寧州太康三年廢惠

帝太安元年復置寧州毋斂時領于牂柯屬寧州

貞定遺集都勻南齊以上地理考晉書地理志武帝以益州

尋廢惠帝太安元年永昌從事江陽孫辨上南中形勢七郡

斗絕冬十一月丙戌詔書復置寧州增統牂柯益州朱提合

七郡為刺史是時貴州一省有符縣地者屬益州有武陵諸

縣地者屬荊州有涪陵地者自武帝泰始三年分益置梁屬

梁州此據晉志太平寰宇記引王隱晉書云魏末克餘並屬

寧州成帝咸康四年分寧州置安州牂柯屬之旋罷牂柯仍

屬寧州毋斂領於牂柯如故宋齊同梁武帝平俚洞破牂柯

時寧州所隸諸郡較齊當尤有恢闊既而侯景構禍墳籍散

逸不能詳究陳氏土宇彌廢寧益之地盡沒于蠻隋開皇置

牂柯郡郡名猶是故地無幾毋斂何屬無從考矣據貞定集

獨山縣志

卷二 建置

六

唐

縣地時隸黔州都督府屬江南道

按太宗元年因山川形便分天下為十道八曰江南開元

二十一年分江南為東西道增置黔中道東西黔中道通各置

採訪使檢察如漢刺史之職初蠻夷內屬即其部落列置

州縣其大者為都督府以其首領為都督刺史皆得世襲

終唐世貢賦版籍多不上戶部且或臣或叛經制不一蠻

隸江南者為州五十一武德貞觀間置牂瑯莊充應矩六

州本牂柯首領謝氏地時獨山于六州固不知為誰要屬

江南道隸黔州都督府而通為羈縻州云據新唐書

五代

縣地時州楚馬希範代新五

宋

縣地時為黔州徽外據宋史

按宋史地理志理宗紹定元年黔州改升紹慶府領縣二

彭水黔江羈縻州四十九南渡後羈縻州五十六隸夔州

路其徽外西南夷部漢牂柯郡唐南寧州牂柯昆明東謝

南謝西趙充州諸蠻也其地東北直黔涪西北直嘉敘東

連荆楚南出宜慶遠桂靜江樹其酋長使自鎮撫始終蠻

夷遇之由來久矣太宗至道元年分天下為十五路神宗

獨山縣志

卷二 建置

七

元豐析為二十三並京畿路為二十四路一夔州據宋史

元

獨山州蠻夷軍民長官隸新添葛蠻安撫司屬湖南等處行中

書省順元路統轄於管番民總管元史

按元史地理志唐以前以郡領縣而已元則有路府州縣

同等大率以路領州縣或有以路領府府領州州領縣者

府與州又有不隸路而直隸省者立中書省一行中書省

十有一湖南等處行中書省為路三十順元一州十三府

三安撫司十五軍三屬府三屬州十七屬縣一百五十管

番民總管一據元史

明

洪武十六年置九名九姓獨山州長官司屬都勻元史對二

十三年置豐寧長官司屬都勻衛

按劉志獨山元迄明弘治六年皆土司地

弘治七年升獨山為州改設流官即獨山司設治所領吏目一

獨山司一豐寧司一屬都勻府

按明史地理志革元行中書省置十三布政使司分領天

下府州縣及羈縻諸司一曰貴州領府十都勻一

劉志云明弘治七年都勻苗苗七苗富架長脚等作亂殺鄧廷

瓚按廣輿記廷瓚字宗提督軍務同湖廣總兵官顧溥貴州

獨山縣志

卷二 建置

八

總兵官王通等討之副使吳倬遣熟苗詐降富架誘令入寇

伏兵擒其父子官軍乘勝連破百餘寨生繫長脚以歸羣蠻

震懼廷瓚言都勻清平舊設二衛九長官司其人皆世祿自

恣為虐激變苗民亂四十餘年今元光就除非大更張不可

請改為府縣設流官與土官兼治庶可久安因上善後十一

事帝悉從之遂設府一曰都勻州二曰獨山麻哈縣一曰清

平苗惠自此漸戢論功進右都御史又云明史地理志獨山

州北距府百五十里領縣一清平長官司二合江州陳蒙州

土長官司豐寧長官司以州領縣據續文獻通考屬府之州

領縣黃平州屬平越府領甕安縣真安州屬遵義府領綏陽

仁懷二縣固不僅獨山也豈明時官制然與

按劉志以明史獨山州本九名九姓獨山州長官司弘治七年五月升為州謂始終一獨山州何云升夫明史之言升蓋以體制視之獨山州統轄各司較獨山司之自轄一司則大有間言升蓋無不可劉志又云續文獻通考恩明路注獨山州領清平縣而引通志黃平州領甕安縣真安州領綏陽仁懷二縣為證謂明制或然按續通考獨山自屬順元路而恩明路並無此注蓋劉志誤惟明史土司傳弘治七年置都勻府領州二曰麻哈曰獨山領縣一曰清平清平自領于府本自明白即獨山下多出即合江州陳

獨山縣志

卷二 建置

九

蒙爛土長官司地句於文理初無礙而地理志弘治七年五月升為獨山州領縣一清平則與土司傳已相矛盾况準以地望獨山與清平中隔都勻一府麻哈一州豈能越而領之蓋與即升為州下注獨山江即都勻河下流南入廣西天河縣界為龍江同為謊謬

又按劉志父老相傳州治原建獨山麓嗣緣蒙司物故姑媳爭襲姑祚打路羊角壘媳舒七路白虎壘州牧狄冲以州治遠乃遷治白陽即白羊州西南就近馭之呂光洵撰秋冲墓表又云王希曾志弘治八年移治於元都鎮馬乃等處長官司故址考通志廢都鎮馬乃等處長官司廢址在都勻府

北七十里今州治在府西南百二十里南北已異道里更

珠王志書地誤又考明史獨山改流在弘治七年王志書時亦誤按王志書弘治八年時誠誤而移治都鎮馬乃故址即劉氏獨山州考見藝文已自謂都鎮馬乃元史在在有之此則王志本無誤而劉氏前說即道里南北駁王志轉為誤也劉志又云續文獻通考成化十年以獨山長官司為州注升為州豐寧長官司洪武中置今司成化中改令屬按續文獻通考無此文或劉志當時別有所據而偶誤為續文獻通考歟要以弘治七年為定即別本果有成化十年說可毋庸辨今備列劉說畧加辨論而劉志仍王志

獨山縣志

卷二 建置

十

弘治八年置獨山州條則從汰

萬曆四十一年以豐寧下司三牌地方分三牌一牌為三牌土舍劉志

按豐寧下司楊植楊詔爭襲大將軍趙會議分置土舍有委牌劉志

清一代獨山因明制別無建置入

民國二年十二月奉大總統令將各省從前之各府各直隸廳州暨散廳州一體改縣並發貴州省各縣等級名稱沿革一覽表內載獨山州改獨山縣列中縣屬黔中道畫獨山轄之三脚州同立三合縣其地為清以前爛土司普安舍

獨山縣志卷三

疆域形勝州

古者建國公侯皆方百里獨山疆域東界三合南界粵之南丹西界平舟北界都勻其地之大亦較古之侯國幅員非不廣也加以蜀滇湘桂四省皆通道途非不便也惟是山園居多澤國居少其為膏腴而稱沃壤者無幾民之貧瘠在在皆然廣司牧之權者苟恤心民瘼盍取鑒焉

治在黔省東南距省城四百二十里廣一百四十里袤一百九十里由縣城七千里達於中央

城北四十里至兩路口又十里至靖彝塘前鴨公關交都勻縣

獨山縣志

卷三 疆域

黃梁堡界

清道光十四年錫字定界見關梁

自兩路口右行至高碑交都勻吳

家司界

城西北三十里至丙里前去交都勻縣打栗村界

城西二十里至漂里前至大衝石灰窰交平舟縣鳳嶂河界

又西二十二里至班台巴茅衝交平舟縣擺卡界

又西三十里至甕坑中砦錦泉交平舟縣拉干砦河頭界

城西南四十五里至朶羅二層坡交平舟縣京洞村界

又西南四十三里至大地白巖脚交平舟縣京洞村界

又西南五十五里至大地平左砦拉院關交平舟縣干裕地界

城南八十里至上豐寧司穴井穴埃坡交平舟縣四砦界

又南一百二十里至紅巖交廣西南丹屬六砦哨榮場界

又南一百三十里至窰內關交廣西南丹屬六砦哨當入高場

界自窰內關左行交廣西南丹屬劍休哨習里村界

又南一百二十里至下豐寧司拉者村交廣西南丹屬芭莪哨

界

又南一百三十里至下豐寧司三脚砦交廣西芭及哨唐總砦

界

又南一百三十五里至蠻廣砦中交界上半砦屬貴州獨山下

半砦屬廣西南丹一砦分隸兩省此為僅見

按劉志南至廣西南丹屬六砦哨蠻同砦中分界蠻同當為

獨山縣志

卷三 疆域

二

蠻廣之端

又南一百二十五里至下豐寧司堂尖村交廣西南丹屬芭及

哨銀砦界

又南一百四十里至堯拉村交廣西芭平哨孤里場界出界四

十里過賴關復經獨山思南壩至泗亭哨樓交廣西芭平哨界

又南一百六十五里至麻載納椽坪交廣西蘇家坪界

又南一百五十里至堯封交廣西南丹屬綠林界自堯封左行

交荔波縣瑶花界

又南一百三十五里至打格交荔波縣納涼砦界

又南八十里至七坡墨砦交荔波縣水頭砦界

又南八十里至九砦交荔波縣交槽砦界

又南七十六里至漂砦觀止洞右路經利蠟村左路至卡邊並

交荔波縣甲梁舊名區界右較平左差近

城東南九十五里至天星壘交三合縣牛洞界由天星壘右行

十里至巴銀交三合縣水潘界

城東由南門官道繞行七十五里至楓香樹又十五里抵三合

縣爛土獅子橋界舊路自楓香樹迤右至董令二道關口交三

合縣爛土西界

又東七十里至巴右場出至二道河口交三合縣爛土北界

又東八十五里至教砦出教砦交三合縣江葉砦界

### 獨山縣志

卷三 疆域

三

城東北七十里至夾縫巖交都勻縣王家司界編區凡五

按獨山界內地者十九曰黃梁堡曰打栗村曰鳳轉河曰擺

卡曰拉干砦曰京洞村曰干裕地曰四砦曰瑶花曰納涼砦

曰交槽砦曰水頭砦曰甲梁曰牛洞曰爛土西曰爛土北曰

江葉又口曰王家司曰吳家司界外地者八曰六砦哨曰劍

休哨曰芭戛哨曰芭歹哨曰蠻廣砦曰芭平哨曰蘇家坪曰

綠林邊圍之防無地可忽通四境酌其重輕則瑶花界稱最

納涼界次交槽水頭二界又次牛洞一界毗連天星壘界內

轄扛聲去山素易藏匪尤宜加意也

### 形勝

四際平曠孤峯峙立天下郡國利病書

粵以西之唇齒黔以南之藩籬通志

按貴州舊志載此為都勻形勝第黔南今自都勻分段之平

舟縣及獨山縣荔波縣皆毗連粵西則三縣皆粵唇齒亦皆

黔藩籬而獨山界粵西之五哨尤險僻行旅恒經日始一見

村落沿路匪嘯聚出入無常邊防較他路更難妥善則二語

固獨山之實錄也

上引蜀滇下達湘桂五方雜處四省通途

按獨山幅員衡從三百三十里荒山居大半可稼者得十分

之一二且多瘠此固昭然在目非同他端之或可以緣飾也

### 獨山縣志

卷三 疆域

四