

沿河土家族县志

沿河土家族自治县志编纂委员会

贵州人民出版社

沿河县志

沿河土家族自治县志编纂委员会

贵州人民出版社

〔黔〕新登字 01 号

责任编辑：孟筑敏
封面题字：陈福桐

E力86/07

沿 河 县 志

沿河土家族自治县志编纂委员会 编

贵州人民出版社出版发行

(贵阳市中华北路 289 号)

贵阳宇田微机影印厂制版印刷

(贵阳市沙冲路陈庄坝 21 号)

787×1092 毫米 16 开本 57.375 印张 1,285.2 千字 4 彩页
4 插图

1993 年 12 月第一版 1993 年 12 月第一次印刷

印数：1—2000 册

ISBN 7-221-03149-5/K·234

定价：45.00 元

沿河土家族自治县志编纂委员会

第一 届

(1986年4月15日至1988年8月18日)

主任委员：杨成发

副主任委员：谭宜寿 杨秀淮 张建汉

顾 问：李建怀 张翊礼 陈静波 陈昭朴

委 员：杨北平 杜文金 杨秀芬 冉启璧 杨通福
罗满忠 孙朝君 安永全 黄洪尤 张珍强
王秀龙 宋仕畅 刘朝刚 田玉全 陈 炎
赵中立 敬克基 张叔群 陈正波 鲁国政
陈占清 吕世伦 田兴京 涂明辉 邹庆光
王兴发 田荣典 冉光太 朱正才 鲁应洪
安维佐 崔传生 万朝发 邹书凡 何天凡
田贵仁 田 军 崔永荣 杨昌英 任达宪
黄前锋

第 二 届

(1988年8月18日至1990年12月9日)

主任委员：	杨成发				
副主任委员：	杨秀淮	谭宜寿	张建汉	刘汉樵	
顾 问：	李建怀	陈静波	张翊礼		
委 员：	崔传生	张叔群	罗来焕	陈朝禄	杜文金
	敬克基	张珍强	刘朝刚	廖映荣	杨北平
	田玉全	王兴发	安维佐	袁昌序	万朝发
	杨昌银	宋仕畅	赵中立	田贵绍	罗满忠
	黄前锋	田永林	徐登国	涂明辉	朱正才
	崔道高	田淑媛	冯华容	杨通福	

第 三 届

(1990年12月10日至出版)

主任委员：	张加良			
副主任委员：	李建怀	谢正直	罗来焕	杨通福
顾 问：	杨秀淮	张建汉	张翊礼	陈静波
委 员：	熊正强	崔传生	张叔群	王明坤
	徐斯瑶	杨胜芝	张珍强	杜文金
	陈朝禄	赵中立	孙世锐	敬克基
	王万才	刘光模	崔玉琴	

《沿河土家族自治县志》编纂人员

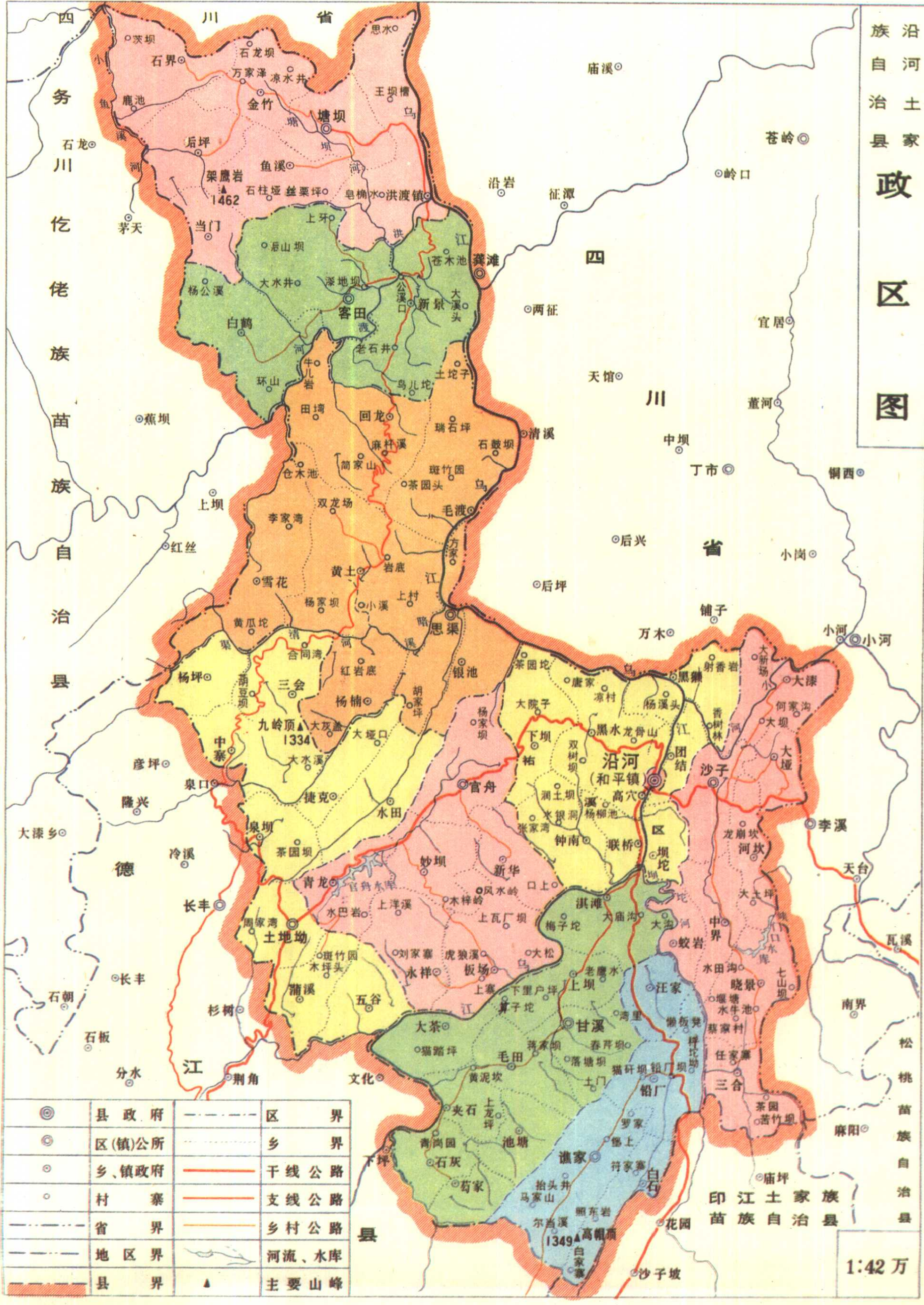
主 编： 杨通福
副 主 编： 孙世锐 王万才 田用三
编 辑： 陈正印 杨树昌 沈湖波 崔玉琴 何开坤
 杨胜福 王唯一 (按投入总纂时序排列)
编 务： 张献初 冉小平 陈 强
摄 影： 崔道昌 刘明军 吴 魁 沈小娟
制 图： 邓乃武

沿河土家族自治县志编纂委员会 办公室人员

主 任： 杨通福
副 主 任： 王万才 周贤龙
工作人员： 田用三 陈正印 张献初 杨树昌 崔玉琴
 沈湖波 冉小平 何开坤 陈 强

(按进入办公室先后次序排列)

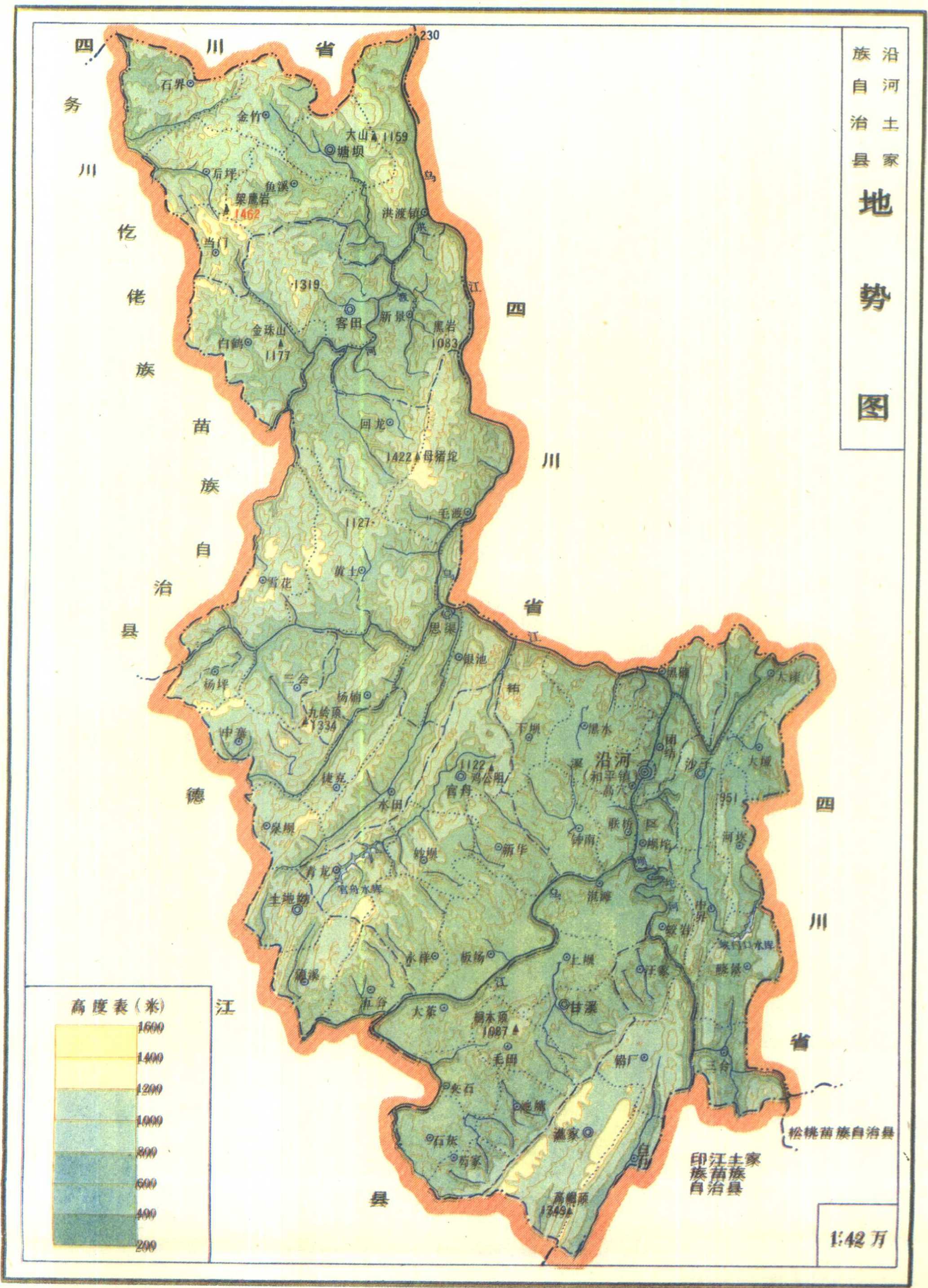
沿河土家族自治县行政区划图




◎	县政府	---	区界
○	区(镇)公所	---	乡界
○	乡、镇政府	—	干线公路
○	村寨	—	支线公路
---	省界	—	乡村公路
---	地区界	—	河流、水库
---	县界	▲	主要山峰

1:42万

沿河土家族自治县地势图









高度表 (米)



1:42万

沿河土家族自治县土壤分布图



	山地黄棕壤
	黄壤
	石灰土
	紫色土
	潮土
	水稻土

1:42万

印江土家族苗族自治县

松桃苗族自治县

县

江

德

四

川

省

川

省

四

川

省

务

川

仡

佬

族

苗

族

自

治

县

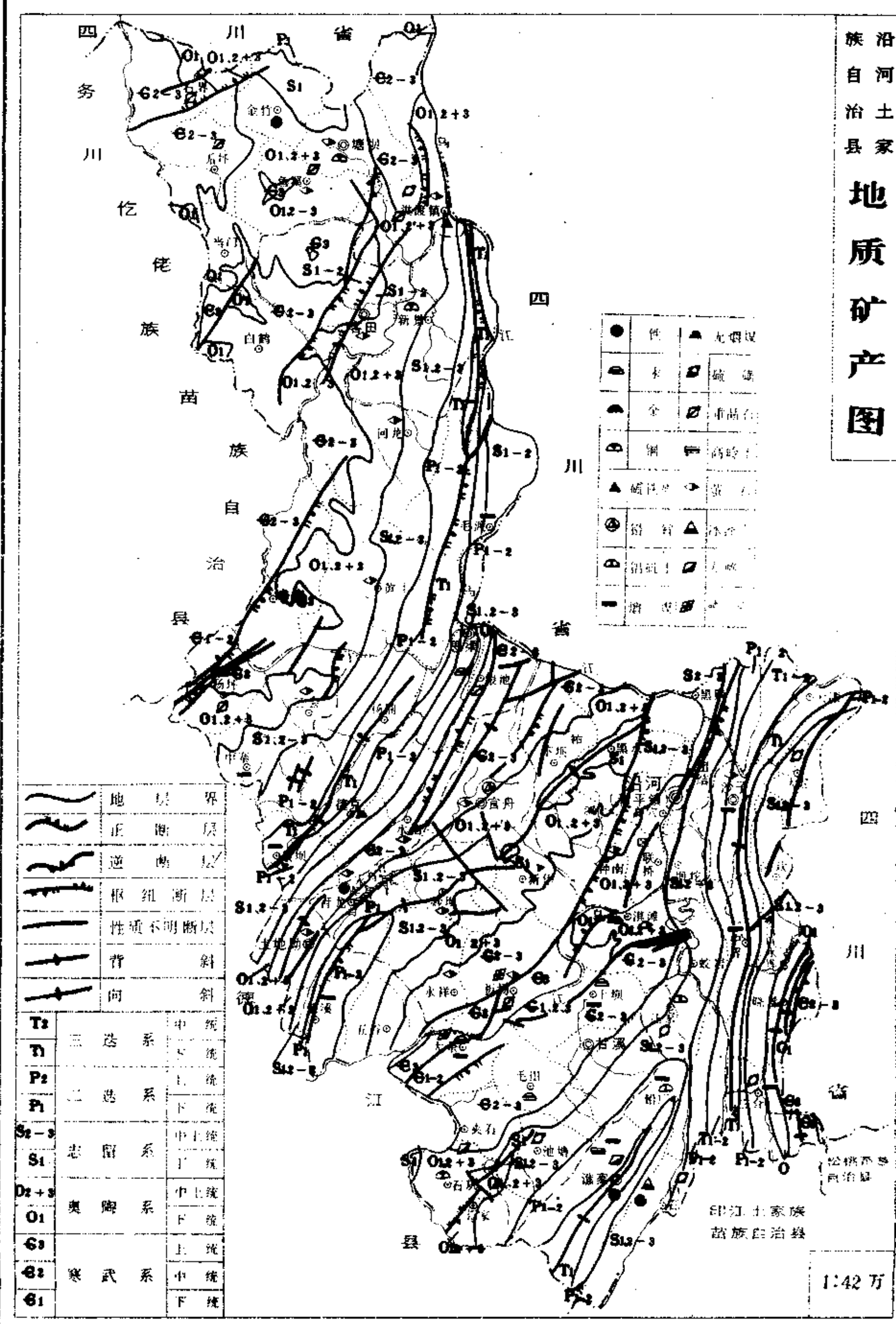
沿河土家族自治县森林资源及林业区划图



	林地
	疏林地
	灌木林地
	宜林地
I	东北部低山沟谷油桐经济林区
II	西北部低中山峡谷用材林经济林区
II₁	松、杉、阔用材林区
II₂	漆桐经济林区
III	中部低山、宽谷水土保持林经济林区
III₁	水土保持林区
III₂	油桐经济林区
III₃	乌柏经济林区
IV	南部低中山山原松、杉、阔用材林区

1:42万

沿河土家族自治县地质矿产图

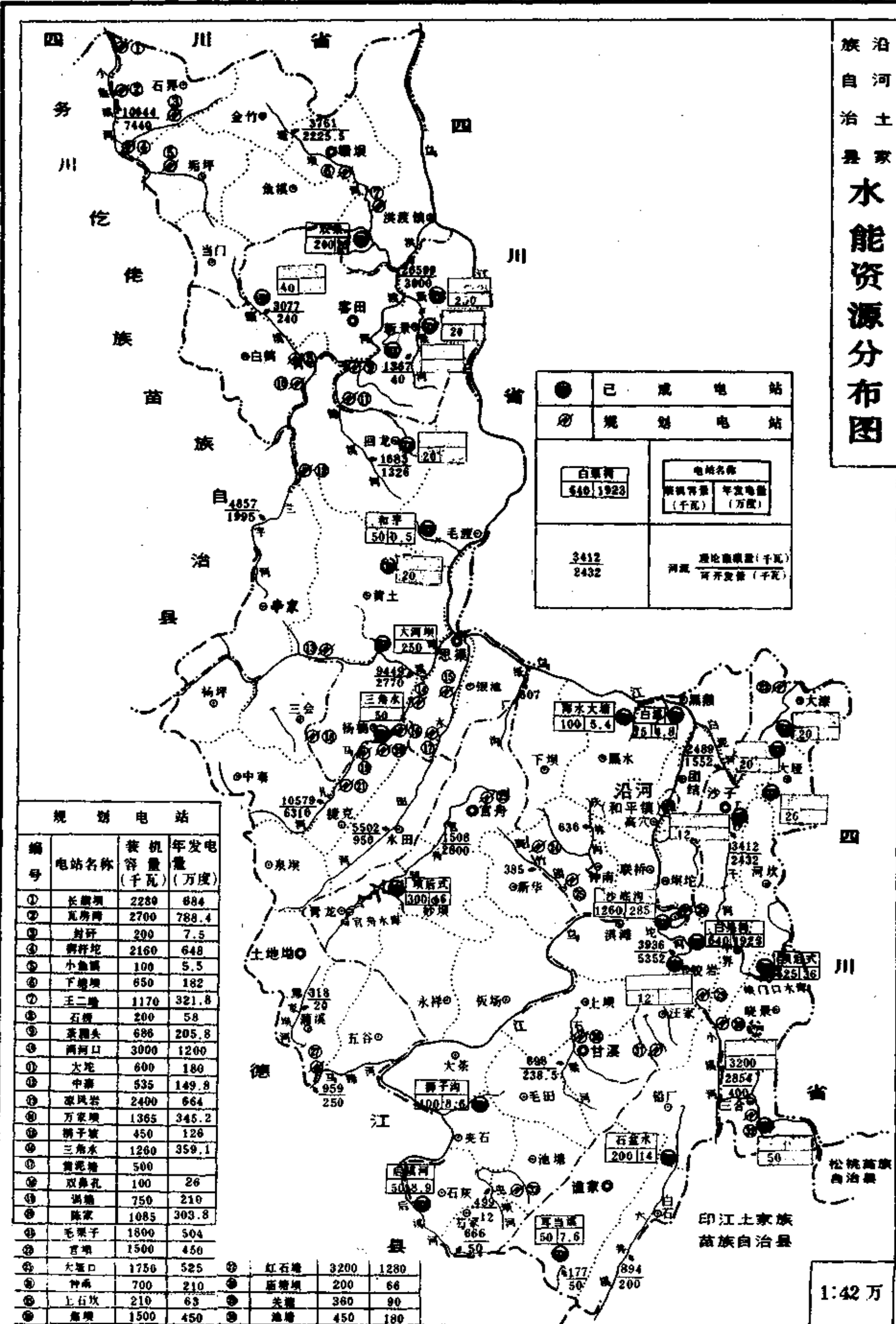


●	煤	▲	无烟煤
■	木	□	硫磺
●	金	□	重晶石
■	铜	□	高岭土
▲	磷	□	石膏
●	铝	▲	小苏打
■	铝矾土	□	石灰
—	岩	□	其他

	地 层 界
	正 断 层
	逆 断 层
	框 组 断 层
	性 质 不 明 断 层
	背 斜
	向 斜
T ₃	三 迭 系 中 统
T ₂	三 迭 系 下 统
P ₂	二 迭 系 上 统
P ₁	二 迭 系 下 统
S ₂₋₃	志 留 系 中 上 统
S ₁	志 留 系 下 统
O ₂₊₃	奥 陶 系 中 上 统
O ₁	奥 陶 系 下 统
G ₃	寒 武 系 上 统
G ₂	寒 武 系 中 统
G ₁	寒 武 系 下 统

1:42万

沿河土家族自治县水能资源分布图

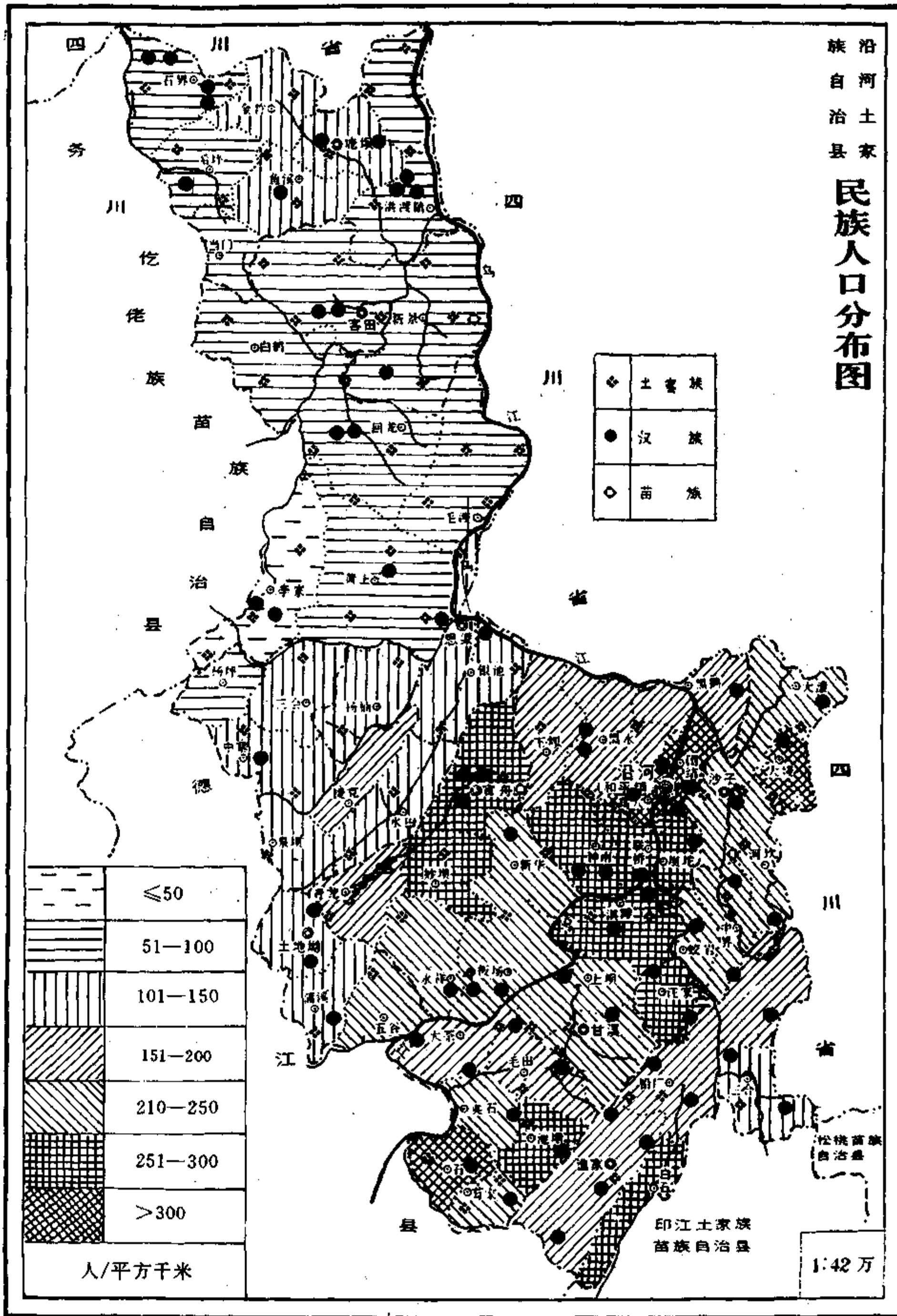


●	已成电站						
○	规划电站						
<table border="1"> <tr> <td>白果河</td> <td>电站名称</td> </tr> <tr> <td>540, 1923</td> <td>装机容量 (千瓦)</td> </tr> <tr> <td></td> <td>年发电量 (万度)</td> </tr> </table>		白果河	电站名称	540, 1923	装机容量 (千瓦)		年发电量 (万度)
白果河	电站名称						
540, 1923	装机容量 (千瓦)						
	年发电量 (万度)						
3412	理论蕴藏量 (千瓦)						
2432	可开发量 (千瓦)						

编号	电站名称	装机容量 (千瓦)	年发电量 (万度)
①	长源坝	2280	684
②	瓦房湾	2700	788.4
③	封研	200	7.5
④	封研坨	2160	648
⑤	小鱼溪	100	5.5
⑥	下塘坝	650	182
⑦	王二堡	1170	321.8
⑧	石坝	200	58
⑨	茨田头	686	205.8
⑩	两河口	3000	1200
⑪	大坨	600	180
⑫	中寨	535	149.8
⑬	凉风岩	2400	664
⑭	万家坝	1365	345.2
⑮	狮子坡	450	126
⑯	三角水	1260	359.1
⑰	黄泥塘	500	
⑱	双鼻孔	100	26
⑳	洞塘	750	210
㉑	陈家	1085	303.8
㉒	毛栗子	1800	504
㉓	官坝	1500	450
㉔	大堰口	1750	525
㉕	神禹	700	210
㉖	上石坎	210	63
㉗	鹿坝	1500	450
㉘	红石塘	3200	1280
㉙	庙塘坝	200	66
㉚	尖塘	360	90
㉛	油塘	450	180

1:42万

沿河土家族自治县民族人口分布图



◇	土家族
●	汉族
○	苗族

[Horizontal lines]	≤50
[Vertical lines]	51—100
[Diagonal lines /]	101—150
[Diagonal lines \]	151—200
[Cross-hatch]	210—250
[Dense cross-hatch]	251—300
[Very dense cross-hatch]	>300

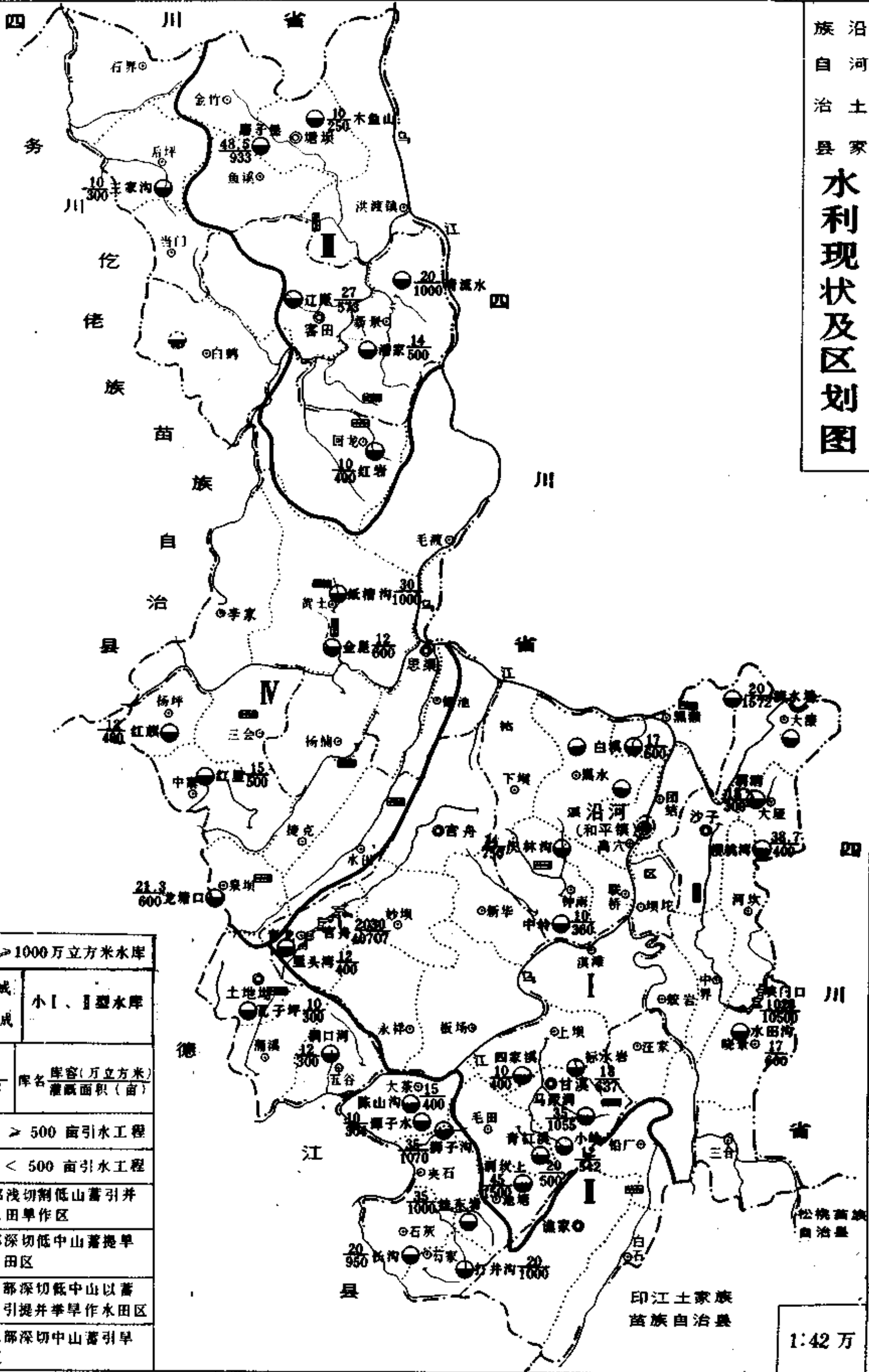
人/平方千米

1:42万

印江土家族苗族自治县

松桃苗族自治县

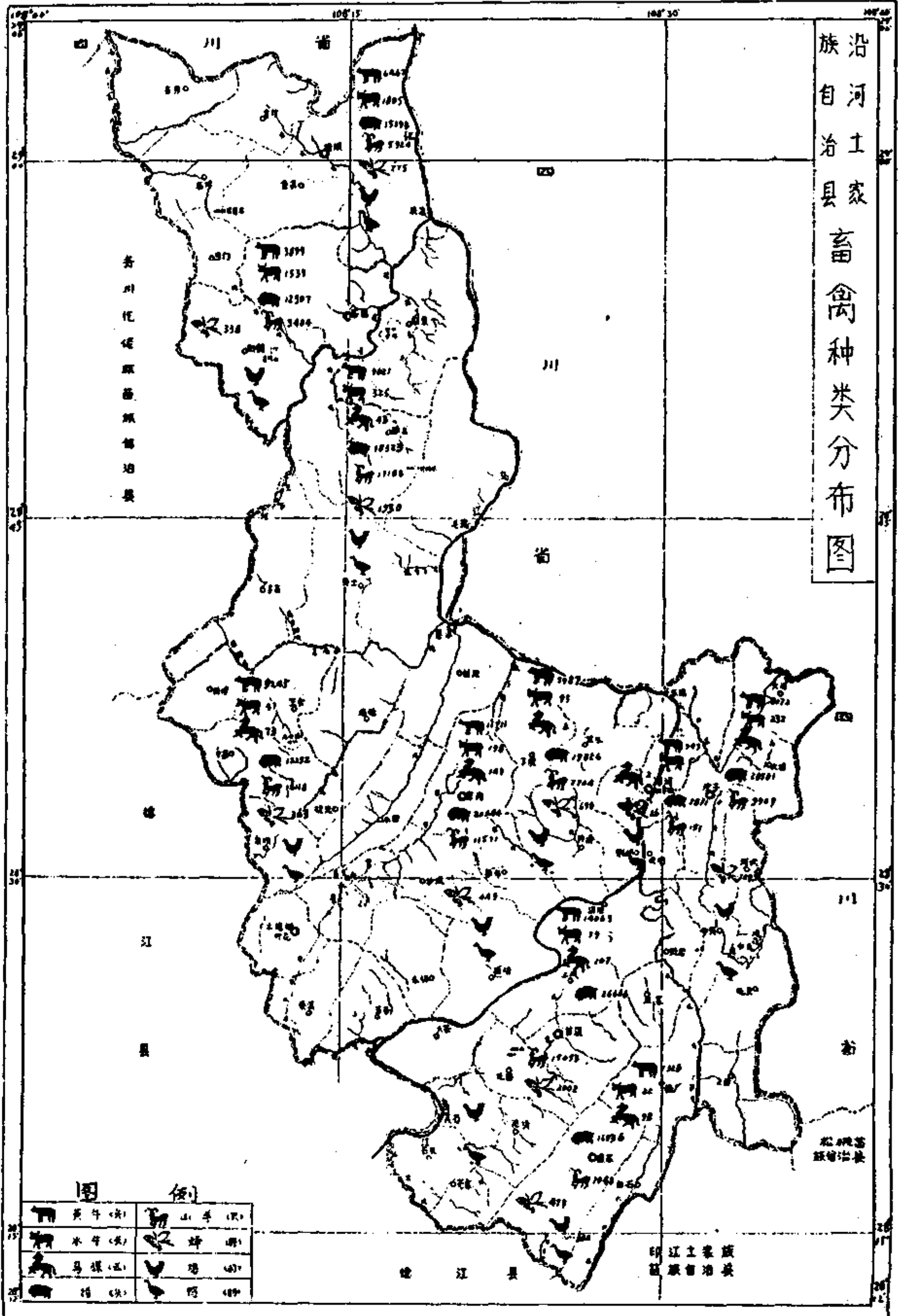
沿河土家族自治县水利现状及区划图



> 1000 万立方米水库	
已成 未成	小 I、II 型水库
小 I 12 542	库名 库容(万立方米) 灌溉面积(亩)
> 500 亩引水工程 < 500 亩引水工程	
I	中部浅切割低山蓄引并举水田单作区
II	南部深切低中山蓄提单作水田区
III	东北部深切低中山以蓄为主引提并举旱作水田区
IV	西北部深切中山蓄引旱作区

1:42 万

沿河土家族自治县畜禽种类分布图

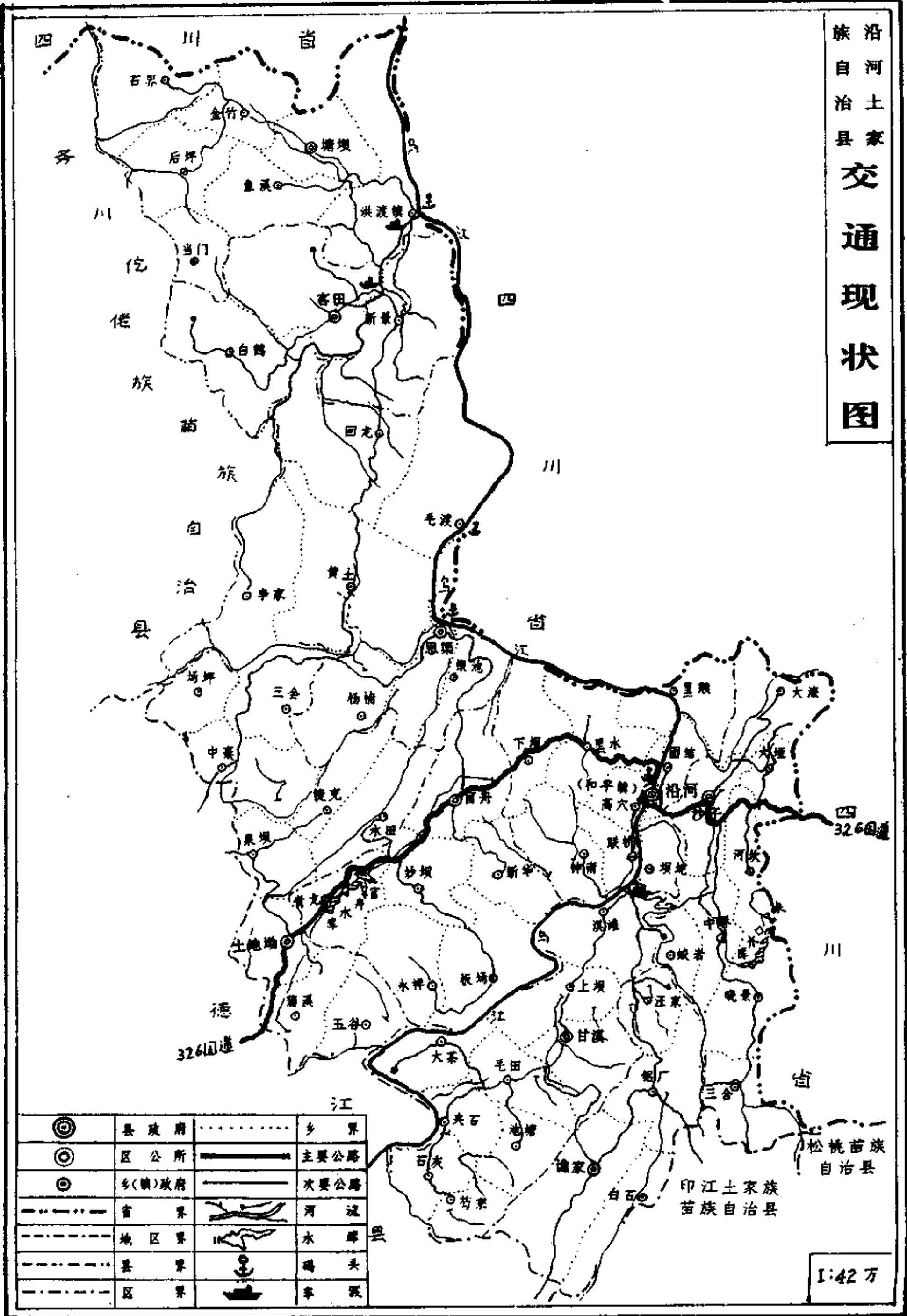


图例

 黄牛 (头)	 山羊 (头)
 水牛 (头)	 鸡 (只)
 马 (匹)	 鸭 (只)
 猪 (头)	 鸡 (只)

印江土家族
自治县

沿河土家族自治县交通现状图



◎	县政府	乡界
◎	区公所	—————	主要公路
◎	乡(镇)政府	—————	次要公路
— · — · —	省界	———	河流
— · — · —	地区界	———	水库
— · — · —	县界	———	码头
— · — · —	区界	———	车站

1:42万