


国家民委民族问题五种丛书之一  
中国少数民族自治地方概况丛书

# 玉树藏族自治州概况

《玉树藏族自治州概况》编写组



42

青海人民出版社

中国少数民族自治地方概况丛书

# 玉树藏族自治州概况


《玉树藏族自治州概况》编写组

青海人民出版社

一九八五年·西宁

责任编辑 高淑芬

封面设计 任素贤



中国少数民族自治地方概况丛书  
**玉树藏族自治州概况**  
《玉树藏族自治州概况》编写组

青海人民出版社出版

(西宁市西关大街98号)

青海省新华书店发行 青海新华印刷厂印刷

开本: 850×1188毫米 1/32 印张: 6.125 插页: 8 字数: 128,000

1985年10月第1版 1985年10月第1次印刷

印数: 00,001—10,000

统一书号: 3097·880 定价: (平装) 1.55元  
(精装) 2.30元

新疆维吾尔自治区

# 玉树藏族自治州

海西蒙古族藏族自治州

格尔木

果洛藏族自治州

四川省

西藏自治区

海西蒙古族藏族自治州

祁连山

祁连山

祁连山

祁连山

祁连山

祁连山

祁连山

祁连山

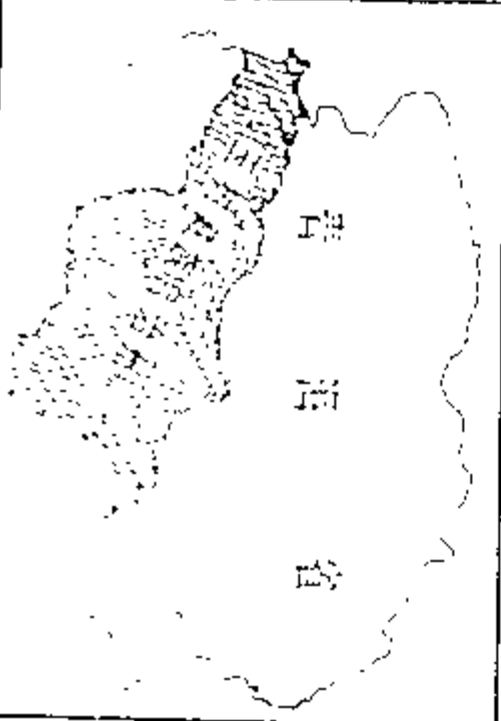
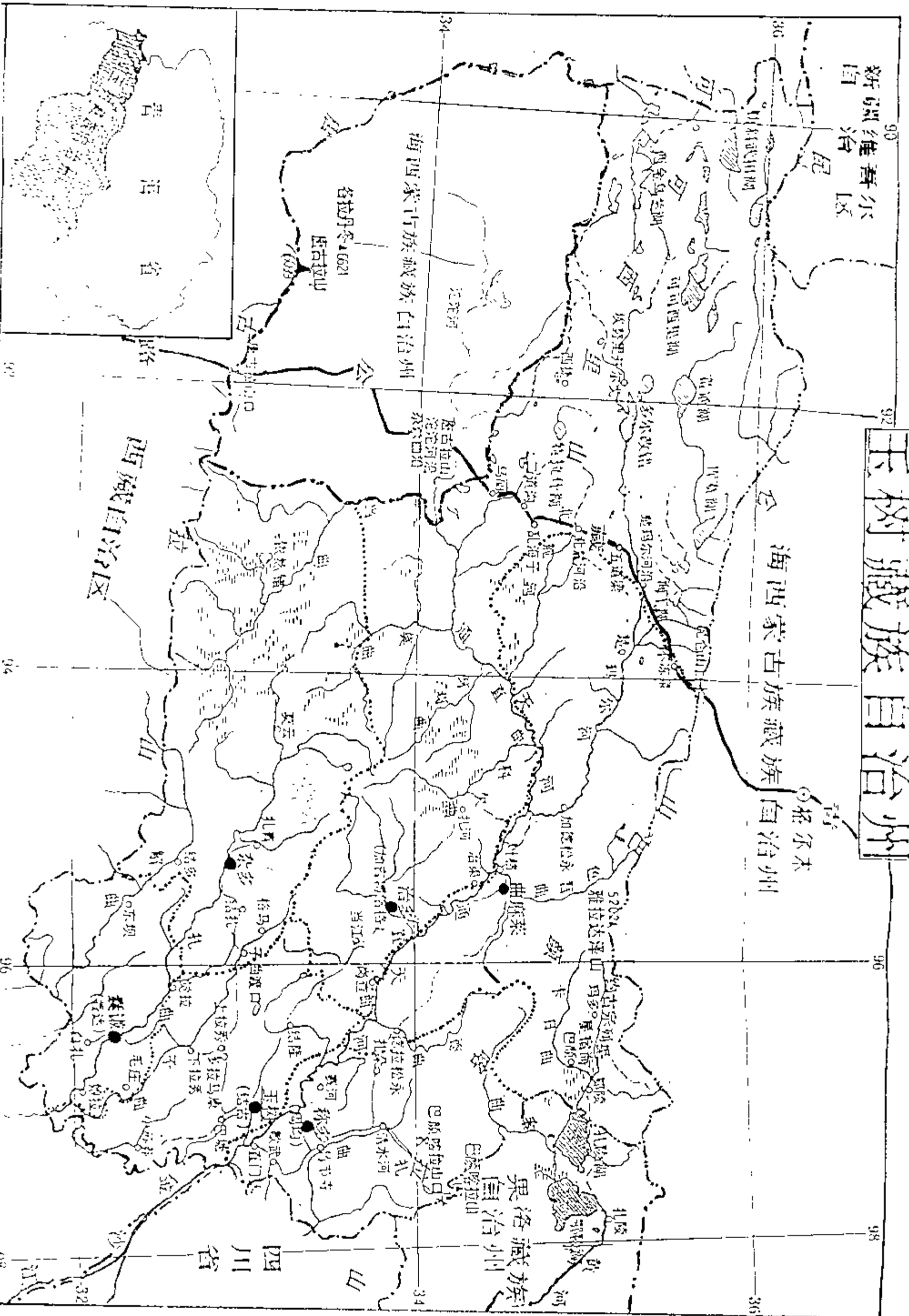
祁连山

祁连山

祁连山

祁连山

祁连山





自治州首府——结古镇


曲麻菜



通天河大桥



藏区四大山之一——尕德觉卧





雪莲花

蓝马鸡





冬虫夏草

玉树牦牛





草原上的母与子

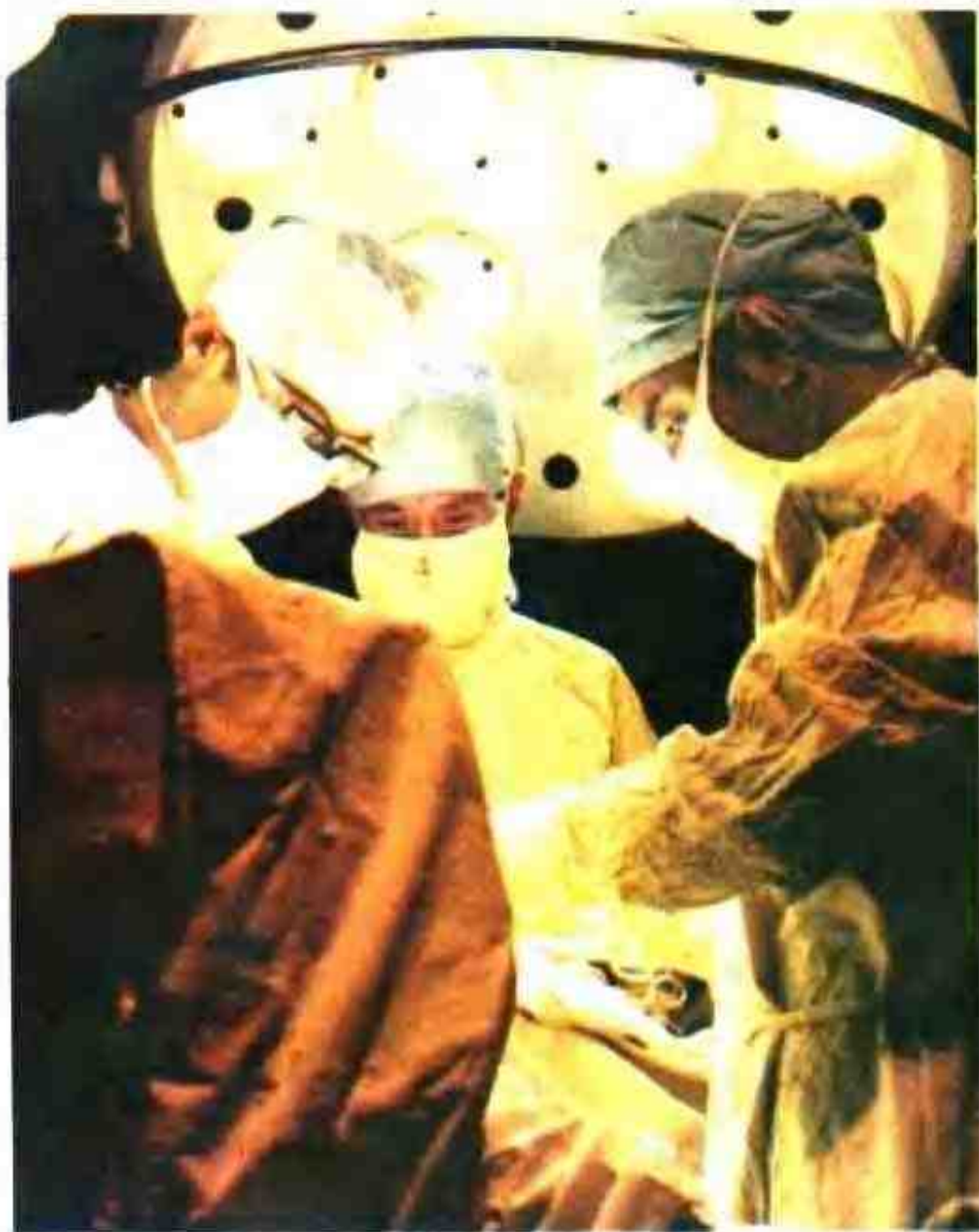


玉树县第一完小学生在上课



玉树舞蹈

藏汉族医生共同做手术




结古气象台雷达探空





玉树妇女头饰



结古民房



曲麻莱大草原上的新式建筑

玉树藏刀



玉树地区的格萨尔王画像



◀ 达日如来佛寺的古藏文

卓玛（救度母）“自显像”



# 目 录

## 出版说明

<b>第一章 玉树的自然概貌</b> .....	( 1 )
第一节 幅员辽阔.....	( 1 )
第二节 名山所宗.....	( 3 )
第三节 江河之源.....	( 5 )
第四节 高寒气候.....	( 8 )
第五节 自然资源.....	( 12 )
第六节 天然牧场.....	( 20 )
第七节 高原新镇——结古.....	( 23 )
<b>第二章 玉树的历史简述</b> .....	( 26 )
第一节 古代的玉树.....	( 26 )
第二节 近代的玉树.....	( 33 )
<b>第三章 解放前的玉树社会</b> .....	( 38 )
第一节 部落情况.....	( 38 )
第二节 解放前的生产状况和生产资料.....	( 41 )
第三节 草山的千百户所有制.....	( 42 )
第四节 生产经营和阶级关系.....	( 45 )
第五节 千百户专政.....	( 53 )
第六节 千百户是本部落内寺院的主人.....	( 60 )

第七节	劳动人民的沉重负担	( 65 )
<b>第四章</b>	<b>积极推行民族区域自治</b>	<b>( 72 )</b>
第一节	玉树的和平解放	( 72 )
第二节	在藏族中开展工作	( 75 )
第三节	积极推行民族区域自治	( 78 )
第四节	不断发挥民族区域自治政权的效能	( 82 )
<b>第五章</b>	<b>玉树社会主义革命在曲折中前进</b>	<b>( 87 )</b>
第一节	改造与反改造的斗争	( 87 )
第二节	在曲折中前进	( 90 )
<b>第六章</b>	<b>经济建设成就</b>	<b>( 94 )</b>
第一节	牧业	( 94 )
一、	牧业发展的几个阶段	( 94 )
二、	主要畜种	( 96 )
三、	防治畜疫	( 100 )
四、	抗灾保畜	( 102 )
五、	草场开发	( 105 )
第二节	两江源流河谷中的小块农业区	( 109 )
一、	小块农业区	( 109 )
二、	农业的增长	( 111 )
三、	农业的前途	( 113 )
第三节	具有高原特色的玉树副业	( 118 )
第四节	玉树的工交邮电事业	( 121 )
一、	工业	( 121 )
二、	汽车运输	( 125 )

三、邮政 .....	( 130 )
第五节 财贸金融工作.....	( 132 )
一、国家对玉树的财政补贴.....	( 132 )
二、国货取代洋货的玉树市场.....	( 136 )
三、人民币一统的玉树金融市场.....	( 142 )
第七章 文化建设成就 .....	( 147 )
第一节 学校教育.....	( 147 )
第二节 丰富多彩的文化生活 .....	( 154 )
一、独具风格的玉树藏舞.....	( 154 )
二、玉树与《格萨尔王传》.....	( 158 )
三、千年古雕大日如来像.....	( 162 )
四、日益丰富多彩的文娱生活.....	( 164 )
第三节 卫生医疗事业蓬勃发展.....	( 166 )
第四节 科研工作开始起步.....	( 172 )
附录一 大事年表 .....	( 176 )
附录二 《玉树藏族自治州概况》参考图书目录 .....	( 185 )
后记	

# 第一章

## 玉树的自然概貌

### 第一节 幅员辽阔

玉树古为西羌牦牛种之地，隋朝前后为苏毗和多弥二国辖区，唐时为吐蕃的孙波如，宋时为黎州属下的囊谦小邦之地，元朝归吐蕃等路宣慰司管辖，明朝囊谦王室的贵族僧侣屡被赐号为功德自在宣抚国师，明末清初玉树各部头人为青海蒙古和硕特部赠爵为诸台吉，清朝受青海办事大臣直接掌管，为囊谦千户领地，下有百户独立百长等部落，民国时期设置玉树、囊谦、称多三县，三县统由玉树行政督察专员公署管辖，县之下千百户制度因袭如故。

玉树为藏文ཡུ་ཤུལ་གྱི་མཚོ་ལྗོངས་的音译，其含义为遗址。据传玉树族的第一代头人垦布那钦建立部落的地区是格萨尔王妃朱毛的诞生地。故而名部落为ཡུ་ཤུལ་。玉树土司在清朝时为囊谦千户属下的四十族份之一，系一百户部落，但因其牧地处于清朝官员往返青海与西藏之间的要津，为清朝官员所熟知。久之，在官场中竟然只知玉树，而忽视了囊谦为四十族的总称。这一官方偏见延续至今。已铸为历史事实。今天玉树藏族自治州的称

号，就是渊源于此。但是，时至今日玉树的广大藏民的习惯说法，仍是“颠却尼昔札那，沟本囊谦加宝”，即“族份有二十五个，头人为囊谦土王”。

玉树藏族自治州极西之点为东经八十九度三十五分，极东之点为东经九十七度五十五分，极南之点为北纬三十一度三十五分，极北之点为北纬三十六度三十分。东西最长之线为八度二十分，南北最宽之处为三度三十五分。

玉树藏族自治州在青海省西南部，北与省内海西蒙古族藏族自治州相连，东与本省果洛藏族自治州互通，东南与四川省甘孜藏族自治州毗邻，南与西同西藏自治区的昌都专区和那曲专区交界，西北角与新疆维吾尔自治区的巴音郭楞蒙古族自治州接壤。

自治州的土地面积约有十九万七千余平方公里，占青海省土地面积七十二万平方公里的四分之一强。

玉树藏族自治州下辖六县。玉树县县府驻结古镇；有结古、巴塘、小苏莽、上拉秀、下拉秀、结隆、哈秀、安冲、仲达等九个乡。囊谦县县府驻香达庄；有香达、札扎、吉曲、吉尼赛、东坝、着晓、觉拉、毛庄、娘拉、尕羊十个乡。称多县县府驻周均庄；有称文、拉布、赛河、尕朵、札朵、清水河、珍桑、歇武八个乡。治多县县府驻加吉博洛格；有索加、治渠、扎河、多采、当江、立新六个乡。杂多县县府驻萨蒲滩；有扎青、昂赛、结多、苏鲁、且荣、莫云、结扎、阿多八个乡。曲麻莱县县府驻叶格滩；有巴干、麻多、秋智、叶格、曲麻河、东风六个乡。另有唐古拉乡乡政府驻于青藏公路托托河沿一