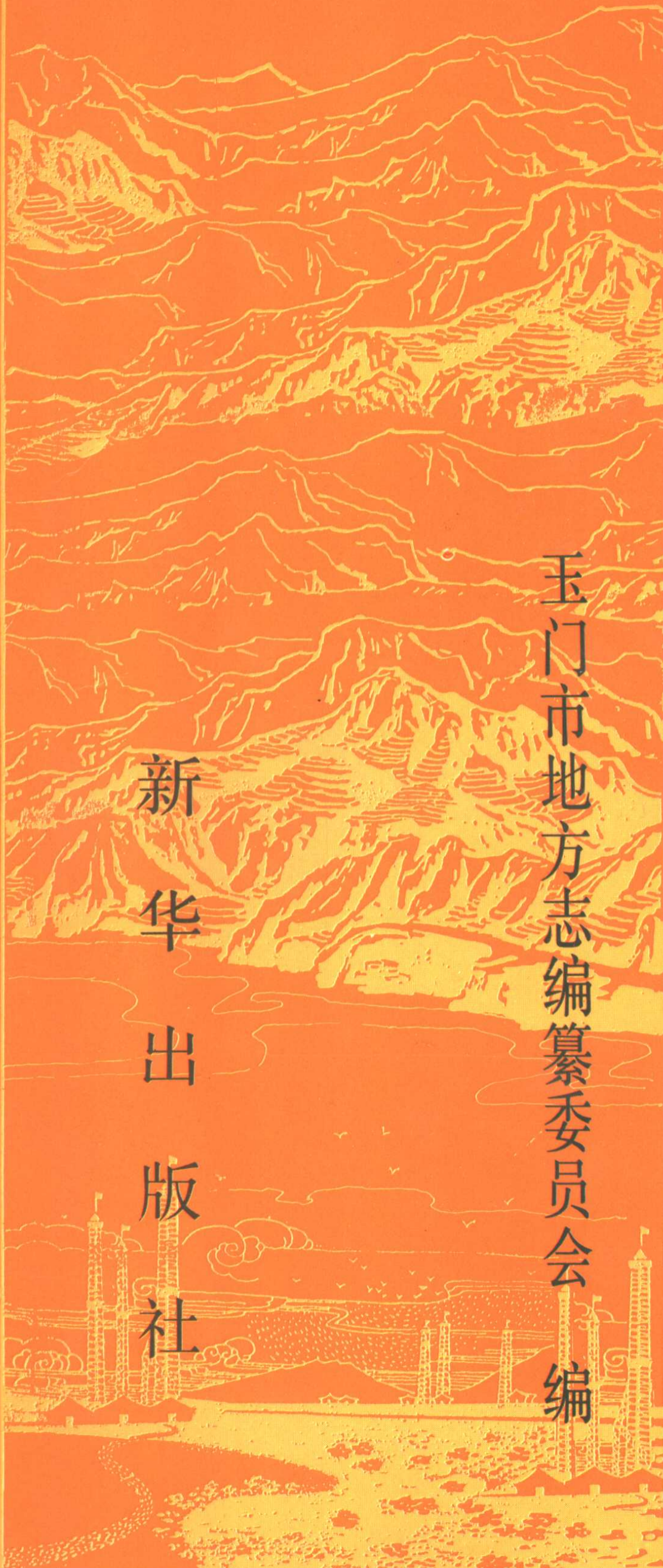


中华人民共和国地方志丛书

# 玉门市志

玉门市地方志编纂委员会 编

新华出版社



中华人民共和国地方志丛书

# 玉门市志

玉门市地方志编纂委员会 编

新华出版社



## 玉门市地方志编纂委员会成员

主任 李济民  
副主任 张建唐 徐致恭 刘治祺 曹 鸿  
委员 赵立农 章亢宇 陈泽民 杜振涛 刘 峰  
杨多元 高其敬(增补)

## 玉门市地方志编纂委员会办公室成员

主任 杜振涛  
副主任 杨多元  
工作人员 韩秀兰 方继红

## 《玉门市志》编纂人员

主编 杜振涛  
编辑撰稿 (以姓氏笔划为序)  
刘 峰 杨多元 杜振涛(兼) 张 军  
陈鸿起 赵蔚祖 赵增林 高其敬 梁伟生  
韩秀兰  
绘 图 程菊兰 王德福 李绍如  
照片组稿 刘 峰  
责任编辑 辛 仙 任 白  
装帧设计 白 迟

中华人民共和国地方志丛书

玉 门 市 志

玉门市地方志编纂委员会编

\*

新华出版社出版

新华书店北京发行所发行

北京百花印刷厂印刷

\*

787×1092毫米 16开本 插图22页47.75印张

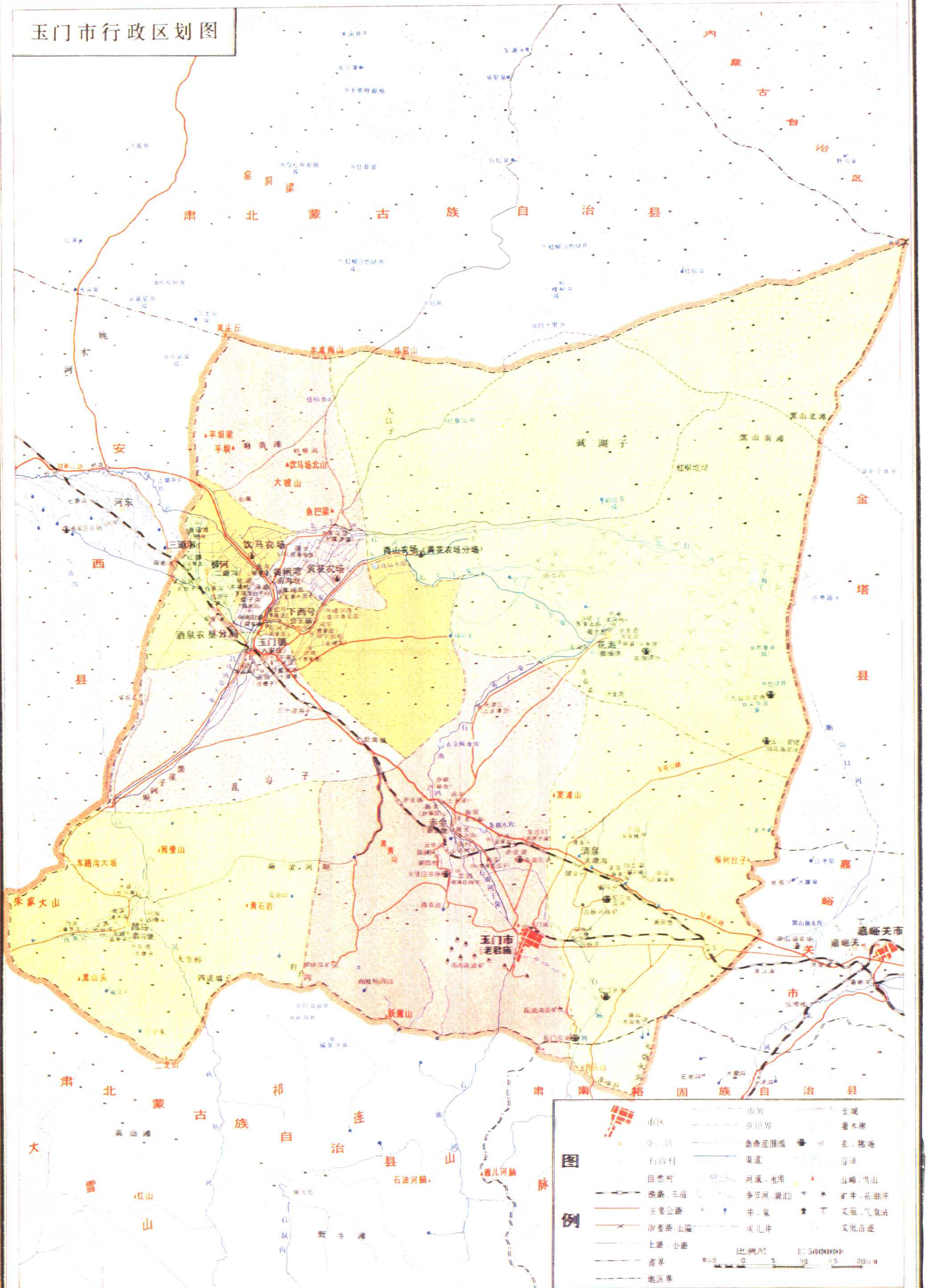
1149千字

1991年3月第一版 1991年3月北京第一次印刷

印数: 1—1,300册 定价: 28元

ISBN 7-1011-1048-4/Z·134

# 玉门市行政区划图

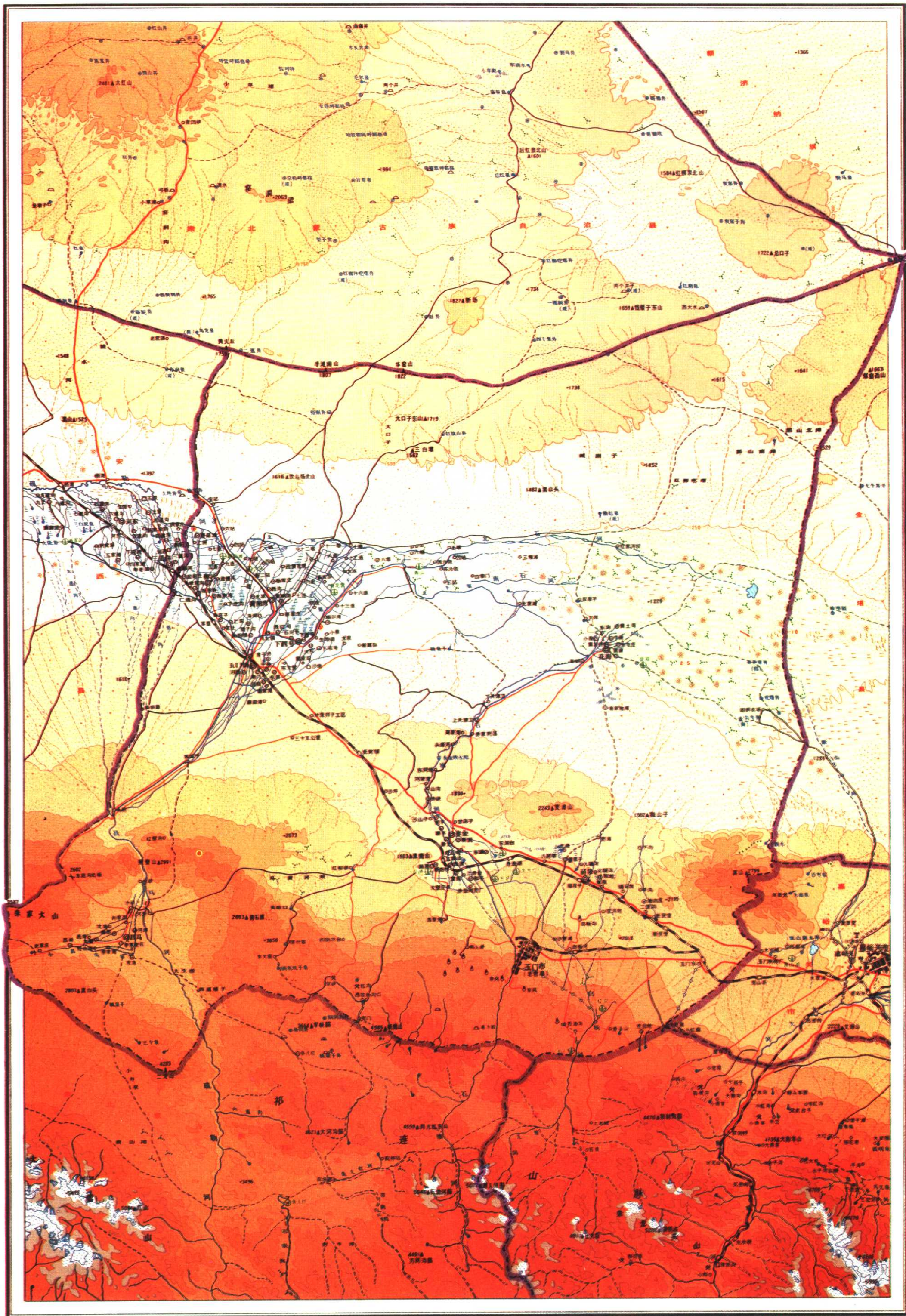


**图例**

	市区		市界		长城
	乡、镇		乡、镇界		垂直线
	行政村		县、市界		在、牧场
	自然村		县、市界		沼泽
	铁路、车站		河流、水库		山峰、高山
	主要公路		季节性、湖泊		矿井、石油井
	次要公路、山隘		井、泉		气象站
	土路、小路		坎儿井		文化古迹
	省界		坎儿井		文化古迹
	地区界		坎儿井		文化古迹

比例尺 1:500,000

玉门市地势图



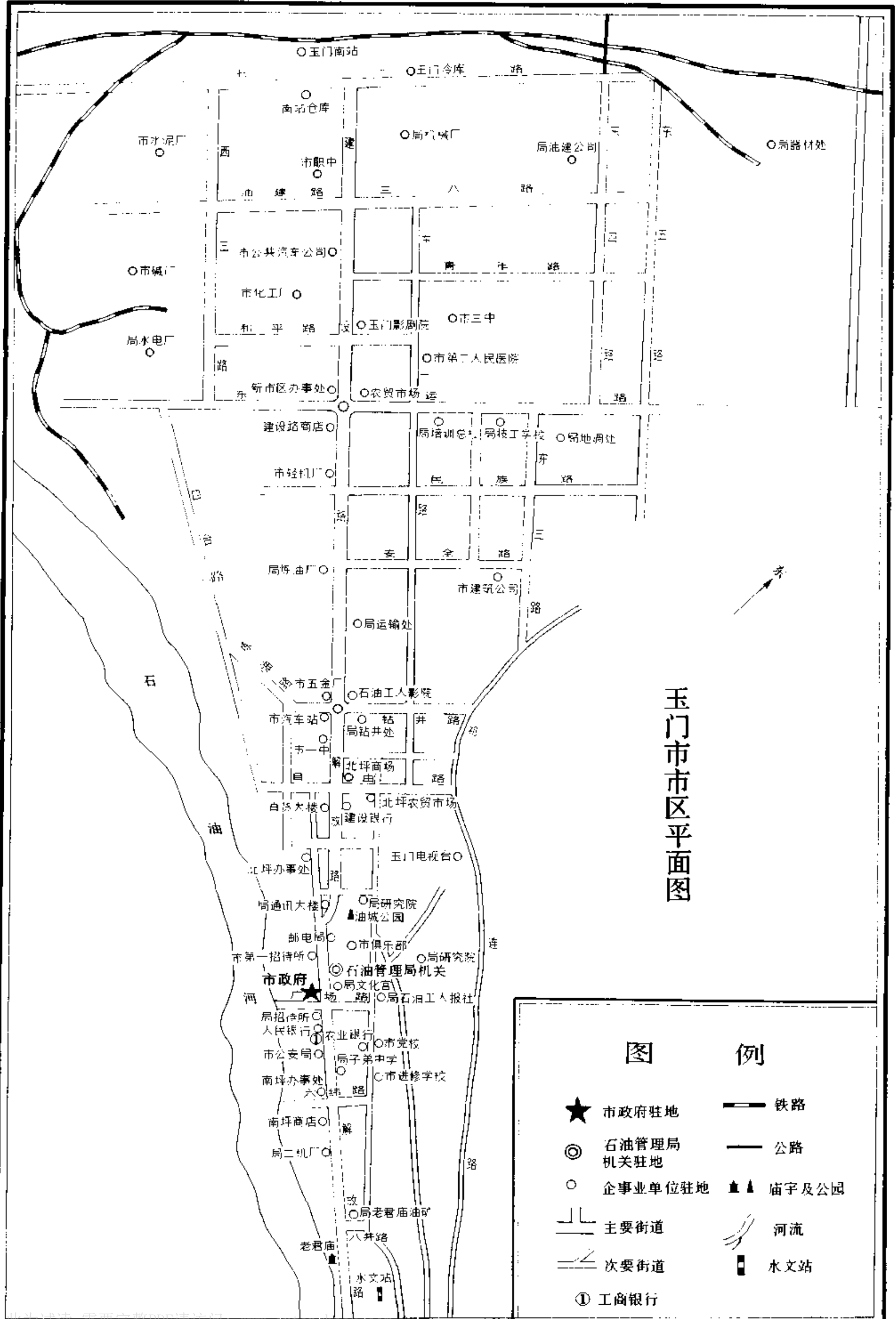


玉门地貌卫星照片

图示: 1. 玉门市  
2. 昌马盆地  
3. 昌马洪积扇

4. 安西县双塔水库  
5. 北戈壁  
6. 玉门绿洲

7. 花海乡  
8. 干海子  
9. 火烧沟



玉门市市区平面图

图 例

- ★ 市政府驻地
- ◎ 石油管理局机关驻地
- 企事业单位驻地
- 主要街道
- 次要街道
- ① 工商银行
- 铁路
- 公路
- ▲ 庙宇及公园
- 河流
- 水文站

玉门新建石油城  
全国示范作典型  
六万人民齐跃进  
力争上游比光荣

朱德

一九五六年  
七月十六日

朱德视察玉门时的题诗

朱德(时任中华人民共和国副主席)视察玉门









干海子鸟类自然保护区



石油河



妖魔山

高原植物

沙漠红柳



炼油厂一角



玉门市区夜景





玉门市区的雾凇



玉门市区街景



油城公园

石油工人雕像



孙健初纪念碑






石油勘探



石油河畔的老君庙



玉门市油井水泥厂



国营八〇三厂内景



玉门市化工厂一角



玉门宾馆



市区北环日页楼



通讯大楼



石油工人文化宫



儿童游乐场



玉门东镇铁路园林



玉门电视台



玉门市第二中学教学楼



石油管理局职工医院内科住院部



玉门市招待所



农家新居