


蒙古文
乌兰察布盟地名志

乌兰察布盟公署

1938年10月



ᠤᠯᠠᠨ ᠴᠢᠰᠤ ᠪᠤ ᠮᠤ ᠳᠡᠨ ᠠᠨ ᠤ
乌兰察布盟地名志

乌兰察布盟公署

1988年10月



乌兰察布盟公署文件

关于实施标准地名的通告

遵照国务院《关于地名命名更名的暂行规定》和内蒙古自治区人民政府《地名普查细则》的规定精神，现将我盟经规范化，标准化处理后的政区居民地、具有地名意义的企事业单位、交通水利设施、名胜古迹及纪念地、自然地理实体等名称通告于后，公布实施。今后凡使用地名者一律以此为准，任何单位和个人未经批准不准随意更改。

特 此 通 告

乌兰察布盟行政公署

一九八七年六月十九日

1987 ל' 6 תר"ז ל' 19 תר"ס

התחלת הלימודים

ל' 6 תר"ז


התחלת הלימודים ל' 6 תר"ז

התחלת הלימודים ל' 6 תר"ז

התחלת הלימודים ל' 6 תר"ז

התחלת הלימודים ל' 6 תר"ז

ל' 6 תר"ז



乌兰察布盟公署办公楼




集宁市街景



乌盟图书馆楼


集宁市虎山公园



集宁市百货大楼




黄河大桥剪彩通车



乌盟民族师范教学楼



凉城县民族小学



达茂旗昭庙





白音敖包苏木之晨



戈根塔拉旅游地



武川大青山英雄纪念碑



武川得胜沟革命遗址



中旗金盆金矿

民族饭店



卓资县土特产品



集宁市肉类联合加工厂生产的罐头产品。



凉城县酒厂特产





锡拉木伦庙复光

查干敖包苏木敖包会上





集宁市皮件厂生产的皮茄克

化德县生产的中高档皮帽





凉城县岱海旅游点

白音敖包那达幕盛会



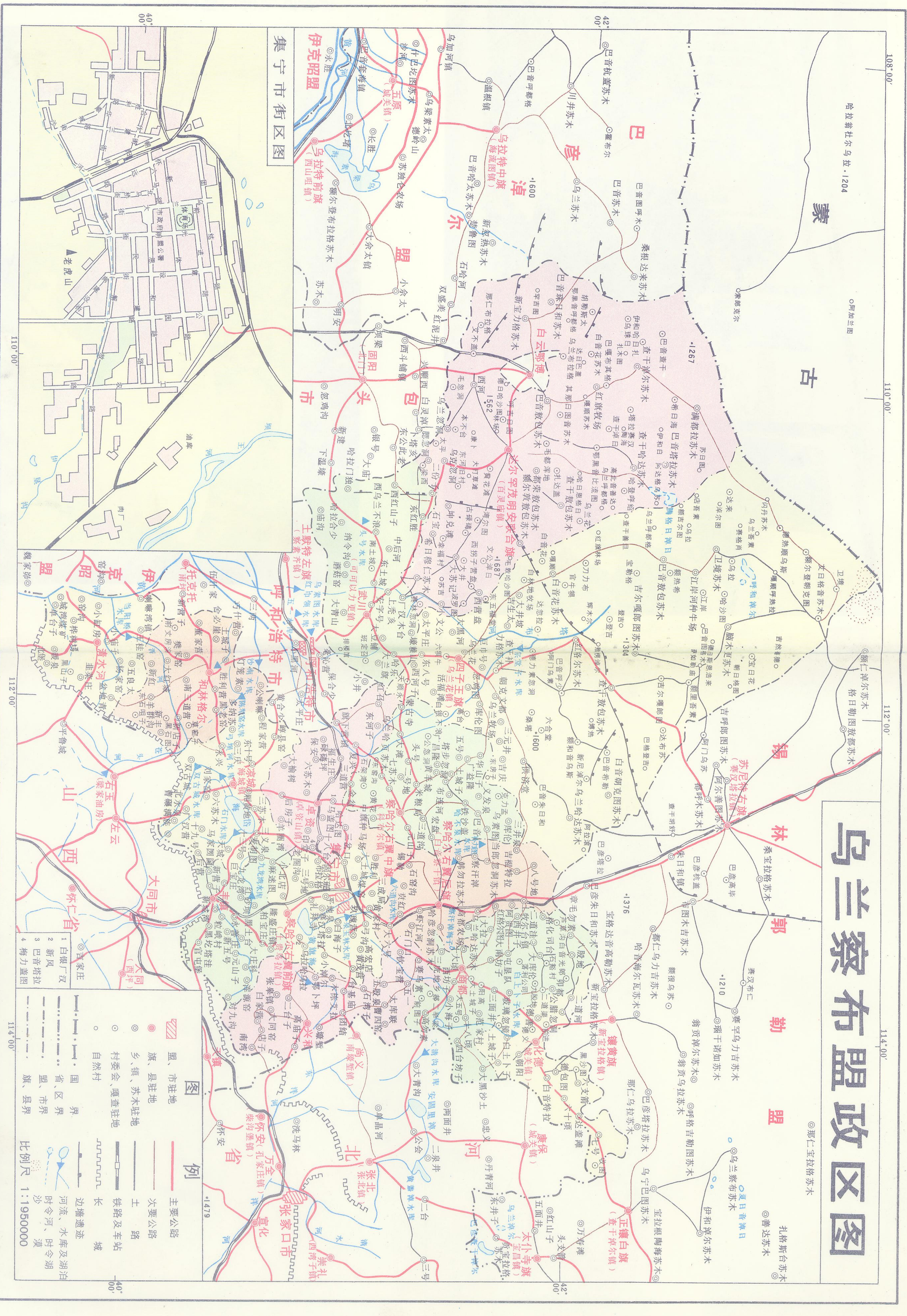


查干敖包苏木良种羊



清水河县第二陶次瓦厂

乌兰察布盟政区图



图例

- 主要公路
- 次要公路
- 铁路及车站
- 长
- 边墙遗迹
- 河流、水库及湖泊
- 时令河、时令湖
- 沙

比例尺 1:1,950,000

集宁市街区图

