

江西省  
井冈山市地名志

井冈山市地名办公室编印

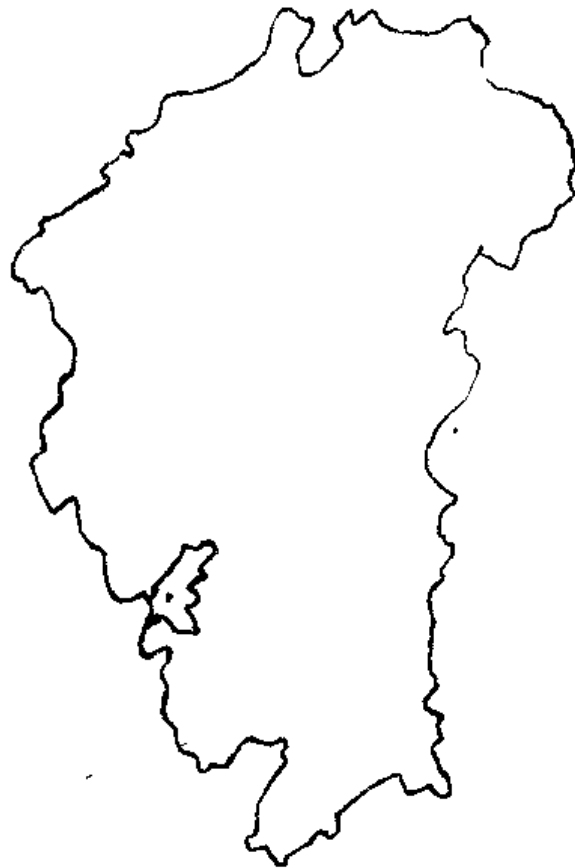
# 江西省

JIANGXISHENG

# 井冈山市地名志

JINGGANGSHANSHI DIMINGZHI

(内部资料·注意保存)



井冈山市地名办公室编印

一九八五年十二月



毛泽东同志一九六五年重上井冈山时在茨坪散步

西江月  
井冈山  
山下旌旗在望，山头鼓角相闻。敌人围困万千重，我自岿然不动。早已森严壁垒，更加众志成城。黄洋界上炮声隆，报道敌军宵遁。

# 词 二 首

词林

## 水 调 歌 头

## 念 奴 娇

重上井冈山

一九六五年

鸟儿问答

一九六五年

久有凌云志，  
重上井冈山。  
千里来寻故地，  
旧颜变新颜。  
到处莺歌燕舞，  
更有潺潺流水，  
高路入云端。  
过了黄洋界，  
险处不须看。

风雷动，  
旌旗奋，  
是人寰。  
三十八年过去，  
弹指一挥间。  
可上九天揽月，  
可下五洋捉鳖，  
谈笑凯歌还。  
世上无难事，  
只要肯登攀。

鲲鹏展翅，  
九万里，  
翻动扶摇羊角。  
背负青天朝下看，  
都是人间城郭。  
炮火连天，  
弹痕遍地，  
吓倒蓬间雀。  
怎么得了，  
哎呀我要飞跃。

借问君去何方，  
雀儿答道，  
有仙山琼阁。  
不见前年秋月朗，  
订了三家条约。  
还有吃的，  
土豆烧熟了，  
再加牛肉，  
不虞饿死，  
试看天地翻覆。

（原词见《毛泽东诗词》一九六五年版）

## 前 言

《井冈山市地名志》在中共井冈山市委和市人民政府的直接领导下，由于全市人民的大力支持，现在和大家见面了。它的编纂出版，标志着我市长期以来地名读音不准，书写不规范的混乱现象已经结束，我市第一部标准化、规范化的地名工具书已经问世。

《井冈山市地名志》是根据国务院、中国地名委员会的有关规定，和省地名委员会编制的编纂大纲进行编写的，是一部具有法定性的地名典籍。它的出版将为我国军事、外交、公安、民政、邮电、交通、新闻、广播、旅游等部门及人民群众的日常交往提供准确的地名资料。

《井冈山市地名志》的编写基础是全市地名普查成果资料。这里收录了全市各类地名684条。在编纂中，我们以1比5万分之一地图为依据，对市内的行政区划、自然村、自然实体，重要人工建筑，有方位意义的企事业单位及著名的纪念地、风景名胜地都作了较为详细的记述。

本书通过文字、图片较为详细地介绍了我市各类地名的历史和现状，对一些重要的地名和与地名有关的名人轶事、革命斗争业绩也作了比较详细的记载，从各方面反映了我市政治、经济、历史、地理、文化、风貌、民俗的概况与特征，是一部能激发起爱祖国、爱家乡的乡土教材。

此书收入的地名，将合读音标准、书写规范、含义健康，也符合

在一定范围内不重名的原则。各部门在使用我市地名时，均应以本书所录地名为准。如有特殊原因需要改动个别地名时，一定要按规定履行审批手续。

为了便于使用和查阅此资料，本书有以下问题须向读者说明。

一、为便于查阅地名，书中编有《地名汉字首字笔划顺序检索表》、《地名汉语拼音首字音节检索表》。

二、书中各类地名，均按所属关系排列，图中的行政区划，境界线均未进行实测，仅表示其概略范围，不作划界依据。

三、书中所用各类数据，除人口数为全国第三次人口普查数外，其余均为1980年统计年报数。

四、书中各类地名均以词典式条目收入，地名未历、含义及演变有理有据者确信收入，民间流传已久，虽无确证，但含义健康，其说不一，均按合情合理者收入，仅供参考。

五、地名的汉语拼音，均按中国文字改革委员会、国家测绘局公布的《中国地名汉语拼音字母拼写法》拼写。

井冈山市地名办公室

一九八五年十二月

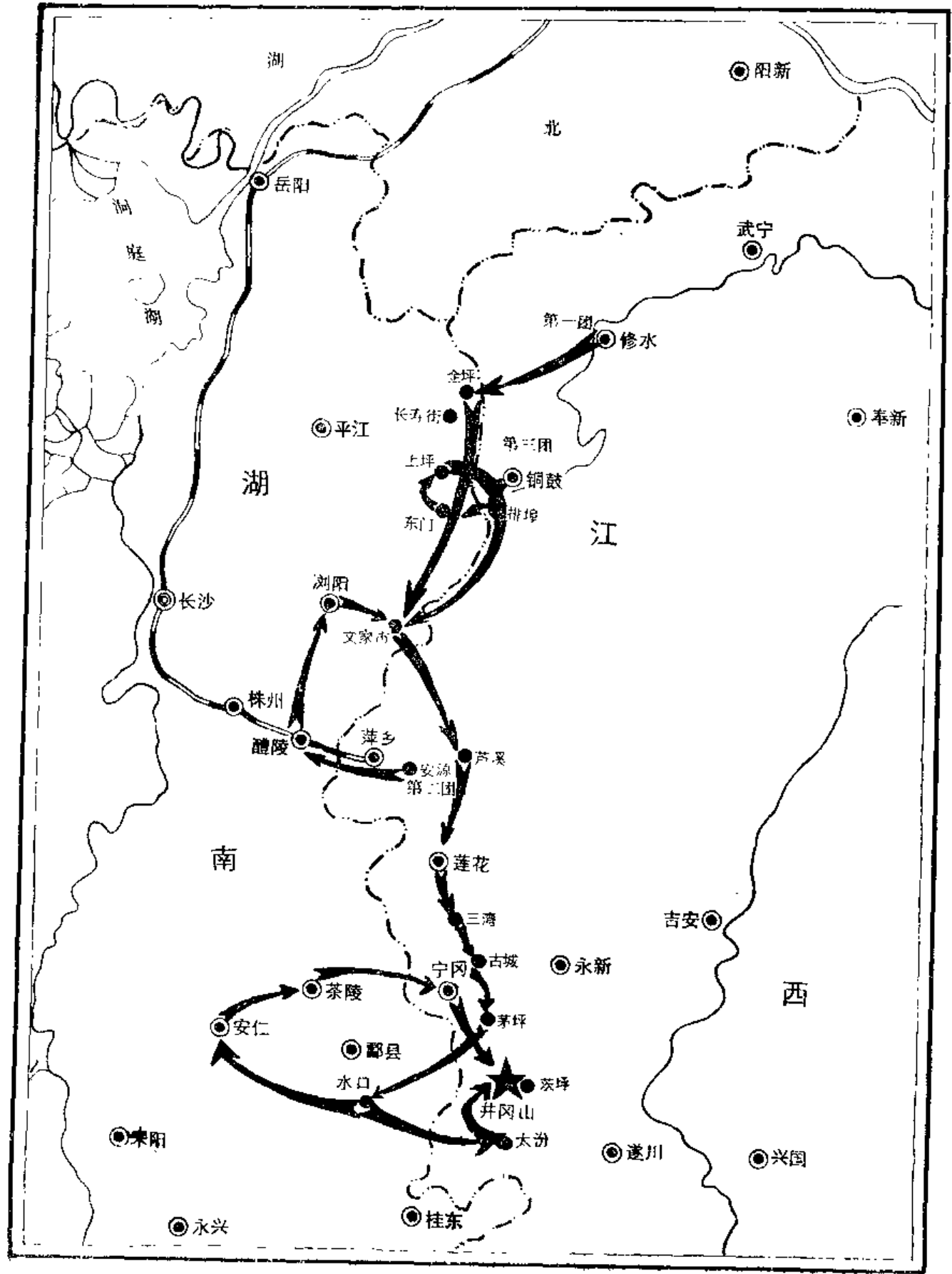
# 井崗山古圖



此圖系清同治編伊陵府誌所載

井崗山市地名辦公室一九八五年仲夏復制

# 秋收起义和向井冈山进军示意图



# 图

# 例



城 镇 街 区

吕 纪 念 塔



市 人 民 政 府

合 路 亭



乡 人 民 政 府



气 象 台



村 民 委 员 会



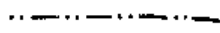
山 峰




自然村 水点 寺庙 厂矿等



度 村



省 界



市 县 界



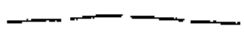
乡 界




电 站



公 路



小 路



河 流 桥 梁

水 库 渠 道

# 目 录

## 前言

- 井冈山市历史沿革表…………… ( 1 )
- 井冈山古图
- 秋收起义向井冈山进军路线图
- 井冈山市行政区划图
- 图例
- 井冈山市概况…………… ( 5 )

## 行政区划、居民地

- 茨坪镇…………… ( 9 )
- 拿山乡…………… ( 13 )
- 厦坪乡…………… ( 23 )
- 黄坳乡…………… ( 31 )
- 长坪乡…………… ( 39 )
- 下七乡…………… ( 45 )
- 井冈山综合垦殖场…………… ( 55 )

## 行政、企事业单位

- 行政…………… ( 69 )
- 企业…………… ( 69 )
- 事业…………… ( 71 )

## 人工建筑

- 水库…………… ( 75 )
- 公路…………… ( 75 )
- 桥梁…………… ( 75 )

- 渡槽…………… ( 76 )
- 亭…………… ( 76 )
- 其它…………… ( 76 )

## 自然实体

- 概况…………… ( 77 )
- 山脉…………… ( 79 )
- 山口…………… ( 81 )
- 河流…………… ( 82 )
- 地片…………… ( 82 )

## 革命纪念地、风景名胜地

- 概况…………… ( 87 )

## 附录

- 无产阶级革命家诗、  
词选…………… ( 95 )
- 地名传说、故事汇集…………… ( 105 )
- 井冈山市地名工作  
总结…………… ( 123 )
- 井冈山关于地名工作  
文件汇集…………… ( 127 )
- 地名汉字笔画顺序检索…………… ( 139 )
- 地名汉语拼音音序  
索引表…………… ( 147 )

## 后记

## 井冈山市历史沿革表

朝 代	帝 王 年 号	公 元	政治地理 历史沿革	隶 属 关 系	管 辖 地 域	备 注
夏	禹	(前) 2207	夏 地	扬 州	本市全境	
商	汤	(前) 1765	商 地	扬 州	本市全境	
春 秋 战 国	平 襄 王 王	(前) 770	吴、越、楚 之域	吴、越、楚 三国	本市全境	
秦	始 皇	(前) 246	秦灭楚后全国 统一分36郡	九江郡 庐陵县	本市全境	
西 汉	高 祖	(前) 206	汉 地	豫章郡 庐陵县	本市全境	
东 汉	建 武	25	隶扬州刺史部 领域二十一	扬州部 庐陵郡	本市全境	
三 国	黄 武 (孙权)	222	三国吴地	安成郡	本市全境	
西 晋	泰 始	265	荆洲之域	庐陵郡 西昌(县治)	本市全境	
	太 康	280	江洲之地	庐陵郡 西昌、遂 兴两县	现拿山、厦 坪为西昌、 黄烟、下七 为遂兴	
南北朝	永 初	420年	江洲地域	庐陵郡太 和、遂兴 两县	现拿山为 泰和县、 黄烟一带 为遂兴县	
隋	开 皇	581	江洲地域	废庐陵郡设 吉洲。 开皇廿一年 复庐陵郡废 吉洲。	本市全境	
唐	武 德	623	江洲之域	设南平洲复 置永新,遂 兴,东昌属 之。	本市全境	
	贞 观	627	江南遂	吉 州	本市全境	
	显 庆	658	江南西道	吉 州	改太和为 泰。全市 均为泰和 县地	

2 井冈山市历史沿革表

五代十国	杨·吴	919	设镇南军节度使	吉 洲 泰和县境	本市全境
	南 唐	937	镇南军节度使	吉 州	现拿山、厦坪为泰和县属龙泉县
宋	天 禧	1021	江南西路	吉 州	元祐七年割泰和高行乡三堡之醴陵(醴陵)官北浆坑三堡为永新县属之
元	元 贞	1295	江西行中书 省	吉安路	永新州一部(拿山一带)龙泉县一部(黄垌一带)
明	洪 武	1376	江西行省	吉安府	永新县(州降之)辖拿山一带,龙泉县辖黄垌一带
	崇祯(十六年)	1645.6	张献忠攻陷吉安,改吉安府为亲安府	庐陵改为顺民县,11月,江督吕大器被占之	本市全境
清	顺 治	1651	江西省	吉安府	永新县辖拿山地域,龙泉县辖黄垌地域
中 华 民 国	三 年	1914	江西省	庐陵道领二十一县	永新县辖拿山、厦坪一带地域,龙泉县辖遂川、黄垌一带地域。
	十五年	1926	江西省	永新、遂川县均为省属。	南方各省,均有农民运动兴起,宁、永、遂、川均有农民运动。
	十六年	1927	湘赣边界农民运动兴起。	永新有尹道一、王佐等同志率秋收起义部队到达此地,开创了东起拿山,西起宁冈茅坪,南至遂川黄垌的井冈山革命根据地。	

井冈山市历史沿革表 8

中华民国	二十一年	1932	江西省	永新、遂川两县属之。	拿山、厦坪仍为永新所辖，黄烟、下七仍为遂川所辖。
	二十四年	1935	江西省	永新、遂川分属第三行政区	拿山、厦坪、罗浮、茨坪属永新县，大小五井、下庄、行州、黄烟、下七、长坪属遂川县
	三十一年	1942	全省改为九个行政区	永新、遂川分属第三行政区。	同上
中华人民共和国	1950		江西省	吉安专区	划永新、罗浮、茨坪、遂川属之，成立“井冈山”
	1959		江西省	吉安专区	划宁冈、永新、遂川、井冈山属之，成立“井冈山管理局”。
	1961		江西省	省直辖	将宁冈、遂川、井冈山分开办公。井冈山管理局治茨坪。
	1968		江西省	井冈山地区	成立“井冈山革命委员会”，将遂川、黄烟、下七划归属之。
	1975		江西省	江西省撤销井冈山地区恢复吉安地区。	恢复“井冈山管理局”直属省。
	1981		江西省设行署	吉安行署	撤“井冈山管理局”立“井冈山县”，治茨坪镇。
	1984		江西省	吉安行署	撤“井冈山县”立“井冈山市”，治茨坪镇，地不变



## 井 冈 山 市 概 况

井冈山市位于江西省西部，湘赣两省交界的罗霄山脉中段。东邻泰和，北接永新，南临遂川，西界宁冈和湖南酃县。总面积为660.87平方公里。市中心茨坪位于省会南昌市西南面375公里，距行署驻地吉安市西南面157公里。全市辖5个乡、1个镇，29个村民委员会，468个自然村。境内驻有省辖“国营井冈山综合垦殖场”和省属“井冈山自然保护区管理处”各1个；地属吉安农校1所。全市9,387户，47,648人（其中农业人口36,031人）除23人分别为满、壮、回、彝、瑶、蒙古、布依等少数民族外，均为汉族。

据地方族谱记载：唐朝末年，现拿山厦坪均为永新县之“关溪”，明洪武二年改称永新县之“官背”；而今日黄垌、下七、中烟，汉时为庐陵新兴县地，晋为遂川县地，隋、唐为泰和县境，五代南唐曰龙泉山地。宋曰泉江荒地。元明复龙泉县。明末清初，称现黄垌、下七、中烟为黄袄，虾溪，中元之地。一部分广东居民逐步由南向北迁移，此荒地开始开发。清朝初年，有兰、黄两姓从广东省兴宁县迁居现“井冈山村”建村立籍，因那里有一条小溪（本地称“江”流入四面环山，形状象“井”的山坑中，故称此溪为“井江”，）后村建其山坑的平地上而得名“井江山村”，因“江”的地方读音和“冈”字相同，后人即写成“井冈山村”。

建国前，拿山、厦坪、罗浮、茨坪均为永新县所属，大、小五井、黄垌、下七、长坪则为遂川县管辖。1949年8月，井冈山获得解放，1950年，永新县的罗浮、茨坪划归遂川县管辖，并成立“井冈山特别区”。1957年，省直属机关下放500名干部，开发建设此地，成立“国营井冈山垦殖场”。1959年2月经省人民政府批准将永新的宁冈全境、拿山、厦坪等地和遂川的井冈山乡，成立“井冈山管理局”，归省直辖。1959年11月宁冈恢复县制和管理局合署办公；1961年，宁冈县和管理局分开迁往蓉市单独办公，“井冈山管理局”地域缩小。1968年改称“井冈山革命委员会”，归吉安行署管辖；1969年又将遂川县的下七、黄垌、长坪划归井冈山革委会所辖。1975年恢复井冈山管理局归省直辖。1981年经国务院批准，撤“井冈山革命委员会”立“井冈山县”；1984年底始，设“井冈山市”均属吉安行署管辖，市政府驻市境中部茨坪。

全市地势中高周低、中部山峰林立，地势险峻，边缘地区则是低山丘陵，呈极明显的两极阶梯。全市山地约有589.03平方公里，占总面积的89%，平均海拔500米以上。拿山盆地海拔最低处为209米。江西坳山峰最高海拔为1,841米。这些山岭主要由石英岩、石英质砂岩、板岩、花岗岩等较坚硬的岩石组成。在南、北两端的拿山、黄垴、行洲、上七、大井、下七等小块盆地中的土壤均由第四纪红、粘、黄壤和冲击物所构成。

在山地中，林地面积占637,670亩，森林覆盖率为72%。据目前林业调查测定，全市木材总储量为403.2万立方米，其中杉树为193.2万立方米，松树34.2万立方米，阔叶树125.3万立方米，其它树50.48万立方米，毛竹655.9万根。

市境内主要有下七、拿山、砾砂、湘洲四条河流，其源出于本市五指峰、江西垴、黄洋界、金狮面等群山之中，它们从不同的方向分别向东北和东南流入赣江。

井冈山市属中亚热带湿润季风气候。四季分明，雨水丰沛，雾日较多，年平均气温为14.3℃（1959—1980年），一月份平均气温为3.4℃，七月份平均气温为24.1℃，历史上最低气温-11℃（1967年），最高气温为34.8℃（1971年）， $\geq 5^\circ\text{C}$ 积温5,230.7℃。年平均降水量为1,865.5毫米，年最多降水量为2,774.4毫米，年最少降水量为1,307.2毫米（1965年），无霜期平均为246天，一般年份初霜为11月中旬，终霜期为3月中旬。

全市农业以种植水稻为主。耕地面积有50,091亩，占5.1%，其它面积64,347亩（含水面），占5.9%。1957年以前由于土地贫瘠，缺乏水利设施，旱涝无常，全市亩产平均仅200斤左右。经二十余年的农田基本建设和推广农业科学技术，全市粮食总产达2,899.89万斤，单产提高到582斤（1982年），红薯、大豆、玉米、花生、油菜等其他农作物的面积和产量也均有较大的发展和提高。由于各种水利设施的建设，利用水库、水塘等水面养鱼达1,511亩。1980年底生猪存栏达11,894头，耕牛3,328头。农业总产值为941.88万元，占工农业总产值的54.64%。

土特产品主要有茶叶、金桔、桐油、棕、漆、山苍籽、冬笋、玉兰片、香菇、木耳、生姜、石耳、猕猴桃等。

地下资源主要有钨、铁、钼、铌、煤、硫磺、锡、铜、锌、石英和石灰石等，其中钨和石灰石已经开采。

1957年以前全市没有工业。1958年后才办起造纸厂（即现在造纸厂的前身），红军机械厂（农机厂的前身），修建了石市口水电站。现全市有农机、机械、采矿、水电、砖瓦、建

筑、运输、造纸、印刷、制茶、制药、工艺美术、食品罐头、酿酒、粮食加工等22个工交企业，总产值达782万元，占工农业总产值的45.36%。

交通运输事业发展很快，现有北通吉安、南昌的沥青公路“井泰线”；南达遂川、赣州的“井遂线”；西北面还有通往宁冈、永新、湖南的“井宁线”。市内公路基本成网。

建国初期，全市仅有三所小学。现已发展为中学4所，完全小学78所，在校人数达10,678人，教职员工从30余人发展到600余人。新建扩建校舍43,914平方米，适龄儿童入学率达到91.5%。全市有1所综合性医院和5个乡卫生院（所）；1所职工医院和6个卫生室及11个厂矿的医疗室。全市医务人员达305人，病床222张。同时还建立了妇幼保健站、防疫站和环境保护等机构。市设有文化馆、图书馆、新华书店、电影院、广播站和电视转播台。全市还有6个农村文化站，18个图书室，7个新书代销点，21个放映单位和一所业余体校。

我国第一次大革命失败后，毛泽东同志在中国革命的危急关头，以革命的雄才大略，力挽狂澜，率秋收起义部队经“三湾改编”后，于1927年10月27日胜利到达茨坪。在这里改造了王佐部队，建立了以农村包围城市，武装夺取政权的井冈山革命根据地。毛泽东、朱德、陈毅和彭德怀等老一辈无产阶级革命家在这块红色区域内进行了建党、建军、建政等伟大革命实践活动，成为中国革命力量的立脚点，武装力量的集合点，革命胜利的出发点。现存有许多革命文物和旧居旧址。其中经国务院批准为全国重点革命文物保护单位的有“茨坪毛泽东同志旧居”、“红四军军部”、“大井毛泽东同志旧居”、“黄洋界哨口遗址”、“黄洋界柵树”、“湘赣边陲工农兵政府旧址”等。这些革命纪念地均已整理修缮对外开放。解放后，还建有“井冈山革命博物馆”、“黄洋界保卫战胜利纪念碑”、“井冈山革命烈士纪念塔”等纪念性建筑，供广大革命群众参观学习。

近年来，经国家农林部专家考察测定，全市有3,800余种高等植物，占全省高等植物总数的89%，在这些植物中，其中有濒临绝灭的世界稀有树种银杏、观光木等。同时还有珍贵动物白鹇、黄腹角雉等100余种。经省人民政府批准，现成立了自然保护区管理处。

1981年，国家环境保护监测单位测定，此地水质优良，尘量和噪音极低，已达国家自然环境一级标准。加上井冈山自然风光优美，黄洋界云雾翻腾，小井龙潭瀑布飞流，石燕洞钟乳石奇异，以及笔架山十里杜鹃林等景观，吸引着络绎不绝的游客。1983年经国务院批准列为第一批国家重点风景名胜地。