

徽州地区交通局史志领导小组、办公室

组 长 宋瑞昌
副 组 长 张正清 郑继忠
主 编 傅经武
副 主 编 陈恕人 何孟核
办公室主任 张正清
办公室副主任 傅经武
工 作 人 员 姚敬洪 许少群 丁一民 林礼成 凌烈明 刘美霞

《徽州地区交通志》编纂委员会

主 任 委 员 金书林
副 主 任 委 员 张正清 江自清 郑继忠 谢华汉
委 员 (以姓氏笔划为序)
马剑平 王建国 陈恕人 杨诚贵 吴庆颐 周 汉
胡星生 谢金鼎 项良林 傅经武 熊福寿
顾 问 宋瑞昌
特 约 编 审 吴元超

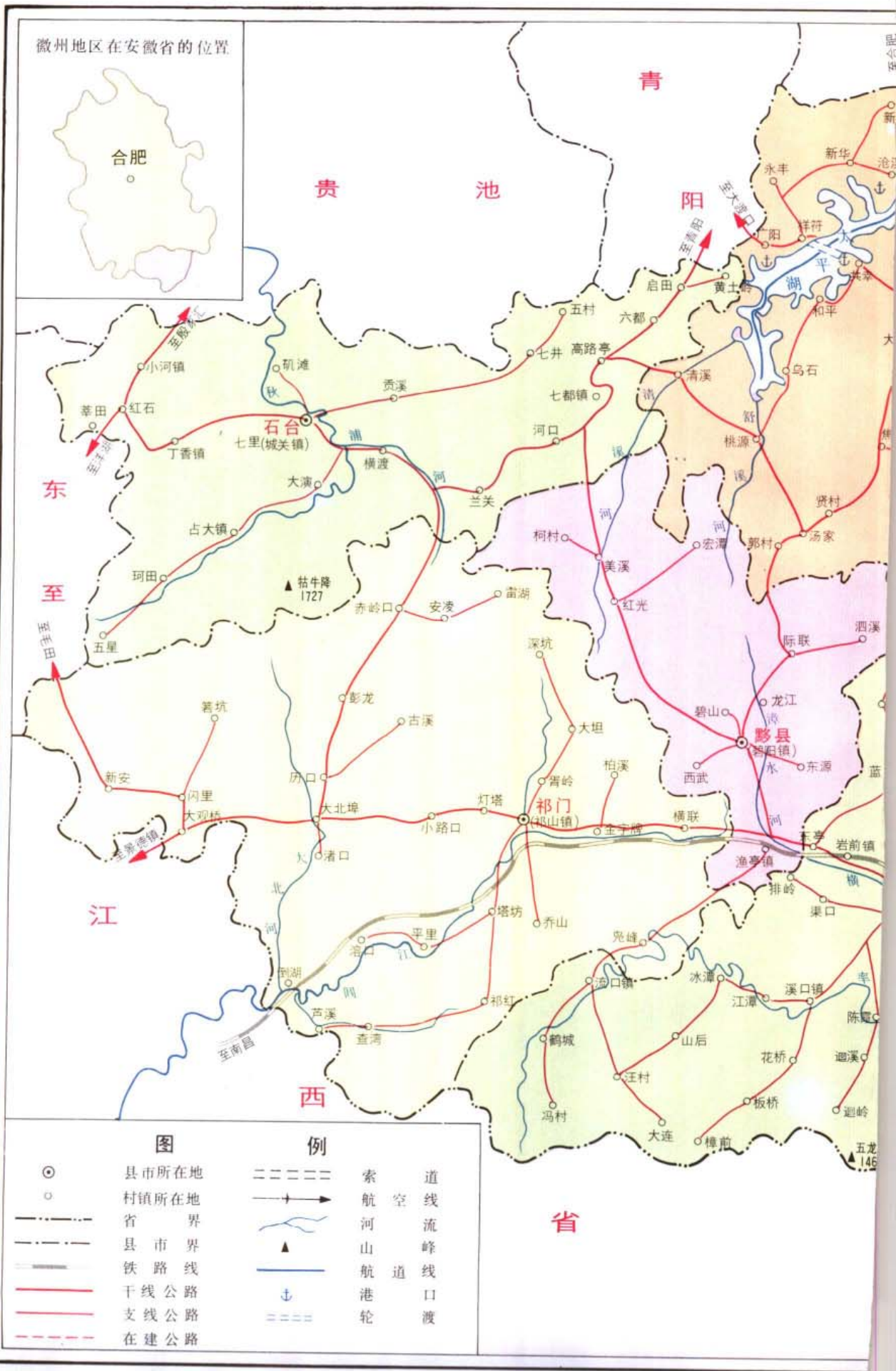
《徽州地区交通志》编辑组

主 编 张正清
副 主 编 陈恕人
编 辑 马剑平 何孟核
特约撰稿 蒋 连
制 图 金建林 程 敏

《徽州地区交通志》编审组

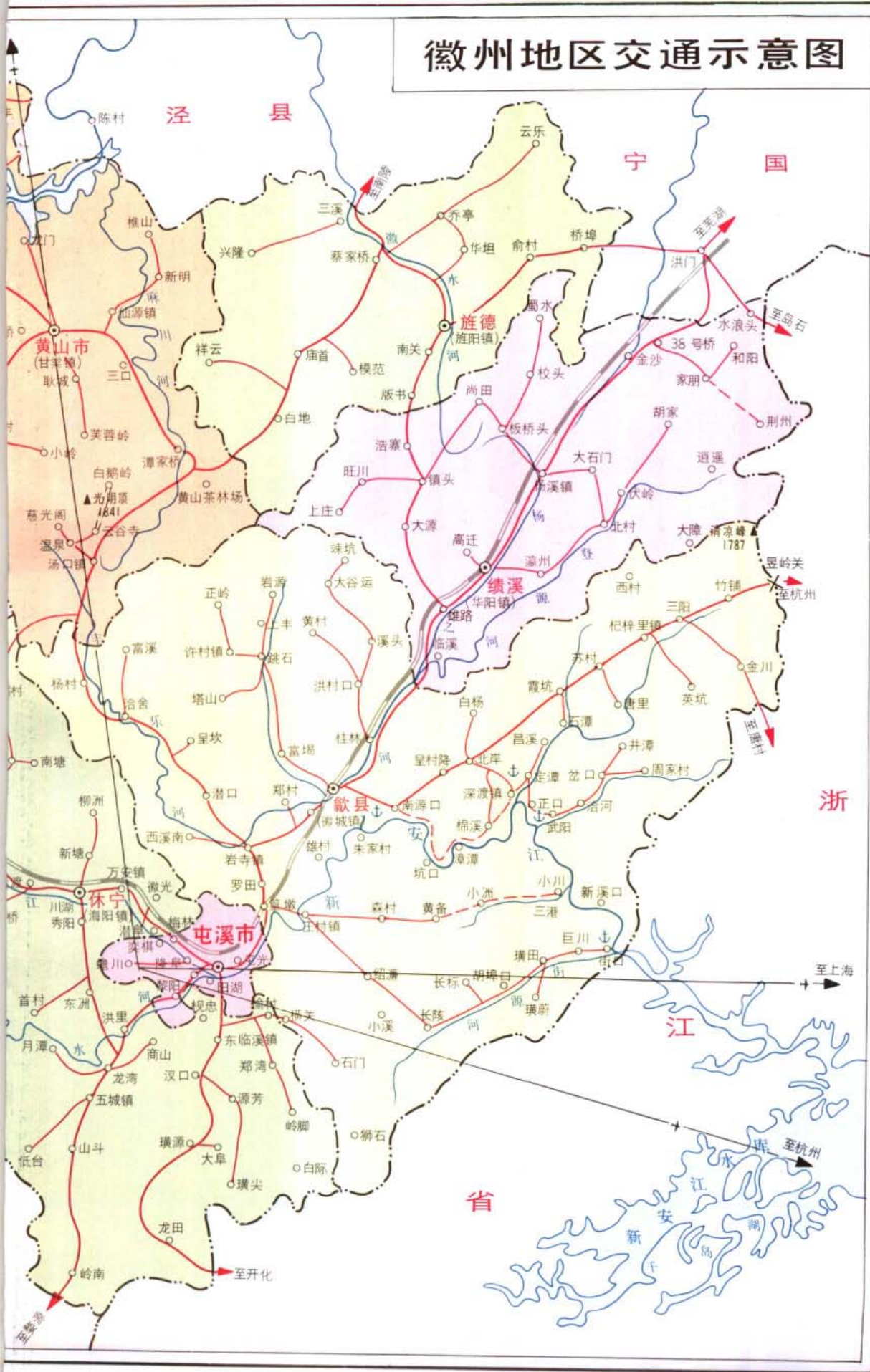
组 长 张正清
副 组 长 陈恕人
成 员 马剑平 毕福安 何孟核 杨万柱 周顺成 管仲林

徽州地区在安徽省的位置



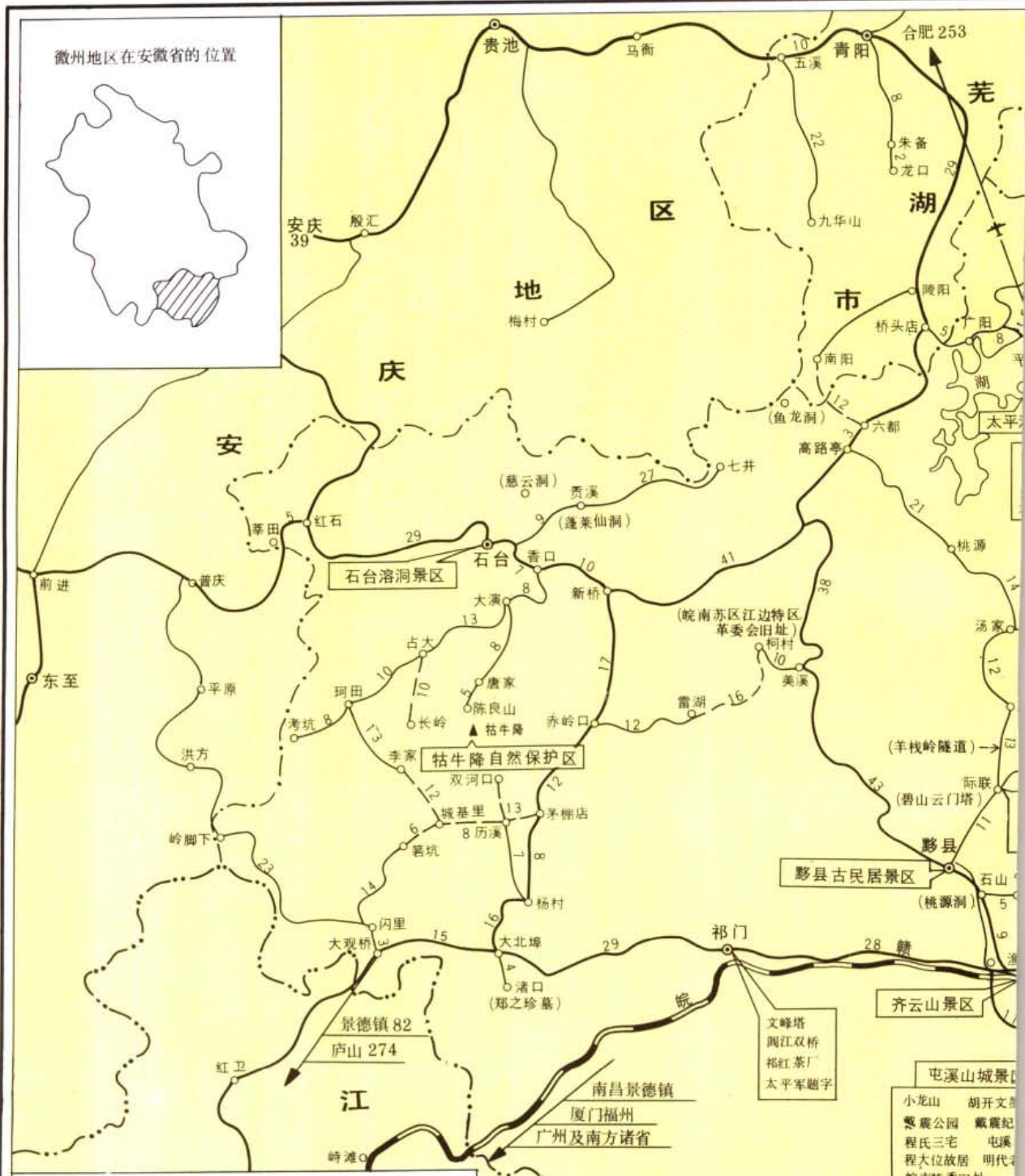
图例	
⊙	县市所在地
○	村镇所在地
——	省界
- - - -	县市界
——	铁路线
——	干线公路
——	支线公路
- - - -	在建公路
——	索道
——	航空线
——	河流
▲	山峰
⚓	港口
——	航道
——	轮渡

徽州地区交通示意图



此图根据 1987 年资料绘制

徽州地区在安徽省的位置



图例

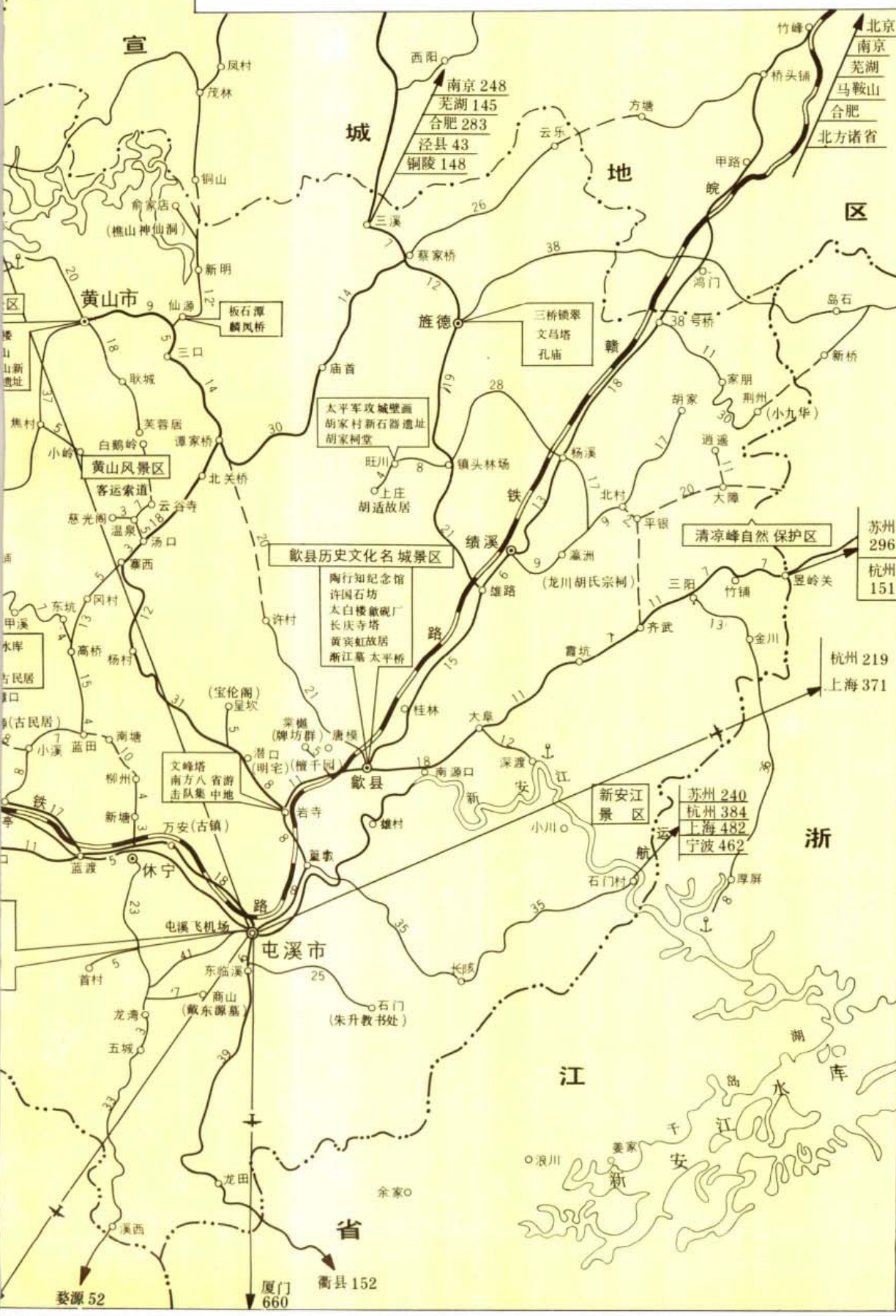
- ◎ 行署驻地
- 县(市)驻地
- 乡、村
- +— 客机航线
- ⚓ 码头
- 铁路
- 主要公路
- 一般公路
- 规划公路
- 省界
- 地市界
- ~~~~~ 河流 水库

屯溪至邻近市县景点公路里程 (公里)

上海 446	芜湖 255	庐山 386	千岛湖 118
杭州 239	马鞍山 303	九华山 235	牯牛降 113
景德镇 194	安庆 277	黄山 75	清凉峰 82
南京 358	衢州 207	齐云山 33	黟县 54
合肥 410	歙县 27	太平湖 143	石台 160

屯溪山城景
 小龙山 胡开文墓
 黎震公园 戴震墓
 程氏三宅 屯溪
 程大位故居 明代
 皖南特委旧址


徽州地区旅游交通图





出席《徽州地区交通志复审会议》人员

歙县太平桥(明代)





黄山风景区揽胜桥



歙县北岸廊屋桥(明代)



1



2

1. 歙县昱岭关
2. 绩溪逍遥岩古道上的“江南第一关”
3. 通往牯牛降之路
4. 杭徽路黄驼岭段
5. 芜屯路绩溪、歙县交界段
6. 歙县王村桥
7. 休宁新西门桥





3



5




6




4



7



1



3

2




3



7




8




4 5

6



1. 黟县羊栈岭公路隧道
2. 草市道班
3. 芜屯路篁墩段水泥路
4. 太平湖公路汽车轮渡
5. 公路拓宽施工情景
6. 黄山风景区旅游公路之一段
7. 扩建竣工后的屯溪(黄山)机场
8. 黄山云谷寺客运索道
9. 皖赣铁路运输



9



岩寺新汽车站



公路汽车客运



安徽省“三山”旅游运输会议(1987)

公路汽车货运



地区联运公司货物仓库一角




屯溪火车站货场龙门吊

接车典礼



屯溪汽车修理厂制造的
TQBG13X 型运输车



1

1. 新安江深渡港
2. 新安江木排运输
3. 太平湖旅游客运
4. 屯溪航运公司船队在长江

5. 省、市领导为新安江妹滩枢纽工程奠基典礼剪彩
6. 歙县水运公司“黄山1号”客轮
7. 太平湖航道



2





3



6



4



7



5



4



7



5



8

1. 新安江木帆船运输
2. 民国 18 年芜屯公路绩溪段开工典礼
3. 石埭县广阳永济桥(民国 14 年建)
4. 50 年代马客车
5. 清光绪年间船行契约
6. 登封桥石坊
7. 祁门大历公路通车典礼(1957 年)
8. 休宁临溪木杈枒桥
9. 岩寺老汽车站(民国年间建)

9

