

长春市地方志编纂委员会主任、副主任名单

主任 米凤君（市长兼任）
副主任 尹文（常务副市长兼任）
张广益 赵航 王和平 杨贵

《长春市志》主编、副主编名单

主编 张广益
副主编（以姓氏笔划为序）
王占和 王和平 张勇 杨贵 杨青坡
杜明一 赵航
本卷责任副主编 张勇
本卷责任编辑 田平

《长春市志》主审、副主审名单

主审 尹文（常务副市长兼任）
副主审（以姓氏笔划为序）
于献龙 于祺元 田志和 李天成 李荣先
金祥麒 姜明文 祖国箴 赵青伟 顾万春
郭林祥

《长春市志·自然地理志》编纂委员会

主 编 顾万春 杨美华

副主编 李 祯 许林书

编 委 (以姓氏笔划为序)

王文卿 王占和 吕金福 许林书 肖荣寰

陈 鹏 李 祯 李 宁 杨美华 郎惠卿

顾万春 顾 卫 景贵和 魏 民

6.9.14

总序

米凤君

编修地方志是我国民族文化的优良传统，也是毛泽东、周恩来等老一辈革命家生前所倡导的一项重要文化建设事业。党的十一届三中全会以来，地方志的编纂工作又重新提到日程，市委、市政府对此十分重视，加强领导，并给予多方面的支持。

长春，地处松辽平原的腹地。从远古起，就有先民在这里从事狩猎和耕作，但作为城市的规模，其形成的时间并不很长。如果从公元1800年设立长春厅算起，距今大约190多年的历史。长春从其历史的端点一直延伸到今天，城市结构与城市功能经历了长期的历史演变，而演变的基本走向是由单一向多元的发展。现在，长春不仅是吉林省的政治中心、贸易中心、交通中心、信息中心、科学和

文化教育中心,而且也是国内工业生产基地之一。同其它大城市一样,结构是复杂的,功能是多方面的。长春作为省会所在地的城市,设有市、区两级行政管理机构。这两级行政管理机构,通过行政的、经济的和法律的手段管理着城市,组织和指导城市的各种经济活动与社会活动,制约和影响其它功能的发挥。长春市又直接领导其周边的五县(市)。这不仅是管辖范围的扩大,而且更重要的是标志着城市辐射能力的提高和城市中心作用的突出。

长春随着历史的发展,已明显地形成了自己的优势。

首先,它是全国重点商品粮基地之一。长春地处黑土带,盛产粮食,同全国其它大城市相比,是属于拥有耕地多、提供商品粮多的一个城市。粮食产量及其商品化程度,是影响长春发展建设的重要因素之一。即使在工业化的今天,粮食在长春经济发展中的地位仍然具有不可忽视的重大意义。

其次,它是全国汽车生产基地之一。长春以汽车生产规模的不断扩大而显示自己的特征。汽车工业的兴起以及客车、机车等交通运输设备制造业的出现,对长春由消费城市变成生产城市,对形成以机械制造工业为主的经济格局,具有决定性意义。长春工业化的历史表明,汽车工业将成为长春经济发展的长远优势。

第三,它是全国科研基地之一。长春的高等院校比较集中,科研院所比较多。科技队伍不仅数量大,而且素质较高。这是建设长春、发展长春在科技力量方面所表现出来的一大优势。“科技立市,振兴长春”的方针,就是建立在这一优势之上的。

长春市的修志工作特别强调对市情的研究:既有历史考察,又有现状分析;既有专项解剖,又有综合论证;既有规模不一的会议研讨,又有深入实地的走访调查。多

种多样的研究活动，使我们对市情的认识与把握不断深入。修志的历史一再表明，研究市情并力图取得对它的科学认识，是不能一次完成的，它不仅要贯穿于修志过程的始终，而且也必然要贯穿于社会主义现代化建设的整个实践之中。

《长春市志》作为市情的载体，我们采取了两级结构的志书体例，即由总志加分志组成。总志是宏观统揽，集中记述全貌；分志是微观展现，分别记述行业。总志与分志是一个相互联系的整体，它们对市情的观照，宏微相济，互为补益。从我们的主观愿望和奋斗目标来说，《长春市志》应当成为一个涵盖长春城乡全貌，囊括市情全部资料的科学著述。

《长春市志》是一部社会主义新方志。在编纂过程中，我们力求思想性、科学性与资料性的完整统一。广大修志人员以马列主义、毛泽东思想为指导，广搜博采，去伪存真，实事求是，努力体现时代风貌与地方特点。

《长春市志》是一个浩繁的文化系统工程，是一部包容全部市情在内的科学文献。它从自然到社会、从历史到现状，比较系统地记载了长春市有关政治、经济、军事、文化、教育、科技等各行各业、各条战线以及建置、环境、人口、城市设施、人民生活、风俗习惯等各个方面的珍贵资料，对于我们总结经验，探索振兴长春的客观规律，必将提供具有历史性与现实性的依据，对于在广大人民群众中进行爱国主义和社会主义教育，也将具有十分重大的现实意义。

编修社会主义新方志是一项牵涉到方方面面的，相当复杂的庞大的系统工程。感谢各部门、各单位为修志工作提供资料以及给予人力物力上的大力支持，感谢全体修志人员辛勤笔耕、殚精竭虑的无私奉献精神，感谢各级

领导和各位专家学者的热心指导与鼎力相助。

《长春市志》各卷的相继问世是长春人民政治、文化生活中的一件大事，它凝聚着长春人民的智慧与血汗，也体现着各方各界通力合作的精神与品格。由于编纂的水平有限，且又仓促成书，缺点错误在所难免，恳祈广大读者及各界有识之士指点谬误，不吝赐教。

历史发展和真理发展的客观规律启示我们：今人的过失往往要后人来纠正。后人将站在今人的肩膀上观察世界，观察人类社会，必然高于今人的眼力，比今人看得更准、更深、更远。这就是人们常说的“后来者居上”。对《长春市志》记述内容的匡正与补订，将要由后人完成。我作为当今的一任市长，对后人寄予希望。

1992年4月

序

于福今

《长春市志·自然地理志》历经七载辛勤耕耘，终于问世了，这是长春文化建设上值得庆贺的一件大事。本书由长春市地方志编纂委员会总编室与东北师范大学地理系共同编写，合作完成。我对于他们的真诚合作以及通过合作所取得的成果，表示热烈地祝贺和诚挚地感谢！

长春《自然地理志》是一部专门记述长春自然环境的志书，在《长春市志》分志系列中属于基础性的专志。这部志书以马列主义、毛泽东思想为指导，囊括了丰厚的资料，并以资料为依据，从自然环境演变到自然环境要素；从自然资源到自然灾害；从小流域研究到自然区的划分进行了全面而系统的探索，为我们勾画出一幅长春自然环境图景，真实地展现了长春自然环境的全貌，为长春人

民认识、改造和利用长春自然环境提供了宝贵资料和科学依据。

自然环境是个多层次的有机整体，认识和记述好这个整体并不容易。长春《自然地理志》的编纂者们，以东北自然环境为背景，考察记述了长春自然环境的发展变化；又以长春自然环境为背景，考察记述了周围属县（市）自然环境的发展变化。他们既重视大环境的同一性，又突出小区域的差异性；既分门别类地记述了各个自然要素，又从整体出发综合论证了各要素之间相互依存、相互制约的辩证关系。这种把大环境与小环境统一起来，把整体与部分结合起来，把筛选资料与揭示规律融为一体的编纂经验是可贵的。它不仅有利于提高志书的质量，也为人们探索长春自然环境提供了有效的方法。

人类生存离不开自然环境。人类需要认识作为自己生存空间的自然环境，也需要认识人类自身在自然环境中的地位和作用。大自然是人类的母亲，人类是大自然的子孙。很久以来，人们都渴望了解自己的生存环境，为了认识人类的母亲，揭开大自然的奥秘，开始了漫长而艰辛的探索历程。一年又一年，一代又一代，长期不懈，坚持攀登。随着探索历程的不断推进，人类对自然的认识也在一步一步的深化。长春《自然地理志》的编纂者，多是从事自然地理教学和科研工作的老教授，为编好这部志书倾注了大量的心血。修志伊始，他们搜集和整理了大量的资料。在广征博采的基础上，带领助手和学生进行了野外考察，开展了专题研究和综合研讨。对长春自然环境既进行了纵向的历史考察，又进行了横向的现状分析；既有专题研究，又有综合论证，为长春人民认识自己的生存空间进行了一次成功的探索与实践。在编纂过程中，他们始终坚持思想性、科学性和资料性的统一，努力体现时代风貌

和地方特点。长春《自然地理志》对资料取舍有度,按志体精心编排,图文并茂,文笔流畅,是部值得研读的好书,具有一定的存史价值、研究价值和实用价值。我相信,这部志书的出版,将对规划长春、开发长春产生积极的影响,将会大大增强人们建设社会主义新长春的自觉意识。

长春《自然地理志》的价值和贡献,不仅在于它所提供的珍贵资料和科学结论,而且更为重要的将是人们在阅读全文之后所引发出来的深层思考。我祈望读者同编者一起相互沟通,双向交流,在此基础上,积极而主动地参与对长春自然环境的探索,提出新的认识。倘若如此,随着时代的发展,社会的进步,人们对长春自然环境的研究将会不断深入,长春的自然开发、生态建设和资源利用将会登上一个新的台阶。

长春《自然地理志》的地方特点十分鲜明,应当成为高等院校与生产、科研部门进行区域研究的依据和参考,成为中、小学地理教学和生物教学的重要补充。同时,也可以作为思想资源,用来加强爱国主义教育和社会主义教育,用长春人民开发大自然所积累起来的精神财富,激发人们热爱长春、建设长春的积极性,激发人们为振兴长春经济而拼搏的献身精神。

物华天宝,人杰地灵。大自然赐给长春的是一块风水宝地,她养育着六百万人民;而这里的人民又依靠她,为国家做出了很大贡献。作为长春人,要通过《自然地理志》的出版,进一步认识这块美丽珍贵的土地,保护好她,开发好她,利用好她。装点此关山,明朝更好看。当前,我们正处在一个变革与发展的时代,一个人人怀有建设欲望而又充满自信的时代。长春《自然地理志》的出版,必将在长春变革与发展的历史进军中发挥它应有的作用。

1995年5月

《长春市志》

凡 例

一、本志的编纂，坚持以马列主义、毛泽东思想为指导，坚持四项基本原则，坚持党的十一届三中全会以来所确定的路线、方针和政策，坚持实事求是和科学分析的态度，务求思想性、科学性与资料性相统一。

二、本志的断限：上限因事而异，下限止于1988年底。

三、本志的记述范围，以《长春市志》下限时间的长春市行政区划为准。个别历史资料按这一规定难以处理的，仍按历史行政区划记述，并作必要的说明或注释。

四、《长春市志》采用两级结构，即由总志和若干分志组成，记述层次为章、节、目。内容比较复杂的分志，在章前设篇。

五、总志与大部分分志都设《人物》一章（不标数序）。关于立传人物，坚持在世人和外国人不立传的原则；坚持以当代人物为主兼及各个历史时期人物的原则；坚持以正面人物为重点兼及反面人物的原则。对于不够立传标准但需入志的人物，主要采取以事系人

的方法，同时也采用表、录的形式加以记载。

六、总志与大部分分志都设《大事记》一章（不标数序），原则上采取历史编年体，记录足以反映历史进程和各历史阶段基本特征的大事。

七、总志与部分分志必要时设《附录》。

八、入志人物均直书其名，必要时酌加职务，但不加尊称。

九、本志的境内地名，除历史地名外，今名以《长春市地名录》为准。国内境外的今地名，以1988年的《中华人民共和国行政区划简册》为准。使用历史地名均加注今名。

十、本志涉及的外国人名、地名、国名的译名均以新华社的《外国人名译名手册》为准。

十一、本志内容记述中的历史年代沿用通称。但自1931年“九·一八”事变起到1945年“八·一五”日本帝国主义投降为止，这一时期统称为沦陷时期。

十二、本志涉及的历史纪年，辛亥革命前，以中国传统纪年为主，加注公元纪年；辛亥革命后，以公元纪年为主，一般不加注民国纪年。除引文与特殊情况外，原则上不用伪满纪年与日本纪年。

十三、本志的用字一律以国务院文字改革委员会公布的《简化汉字总表》、文化部和文字改革委员会联合发布的《第一批异体字整理表》为准。历史人名、地名为防混淆酌用繁体字。

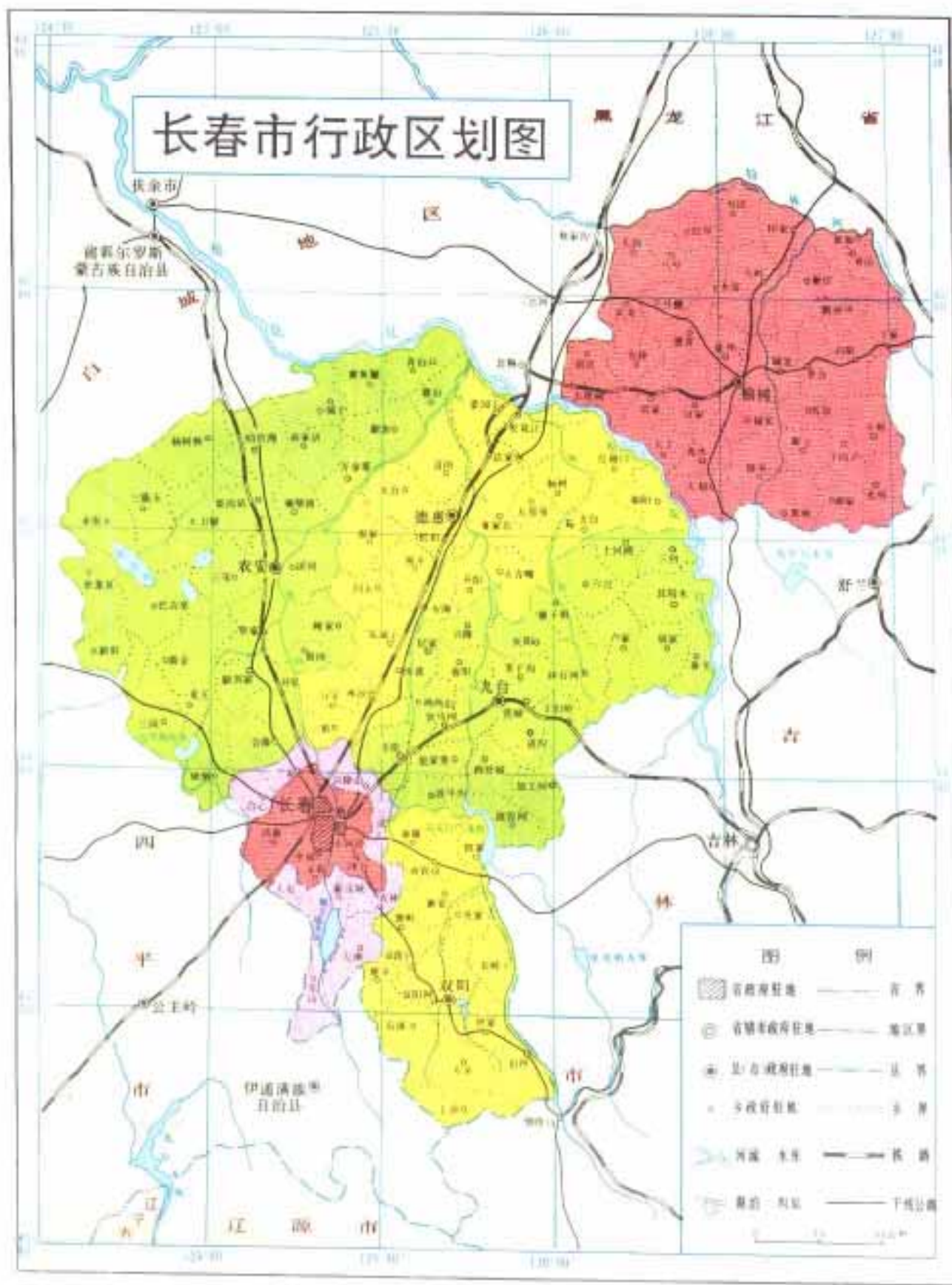
十四、本志的标点符号一律以国家语言文字工作委员会和中华人民共和国新闻出版署1990年3月修订发布的《标点符号用法》的规定为准。

十五、本志的数字书写一律以1987年1月国家语言文字工作委员会，国家出版局，国家标准局，国家计量局，国务院办公厅秘书局，中宣部新闻局、出版局公布的《关于出版物上数字用法的试行规定》为准。

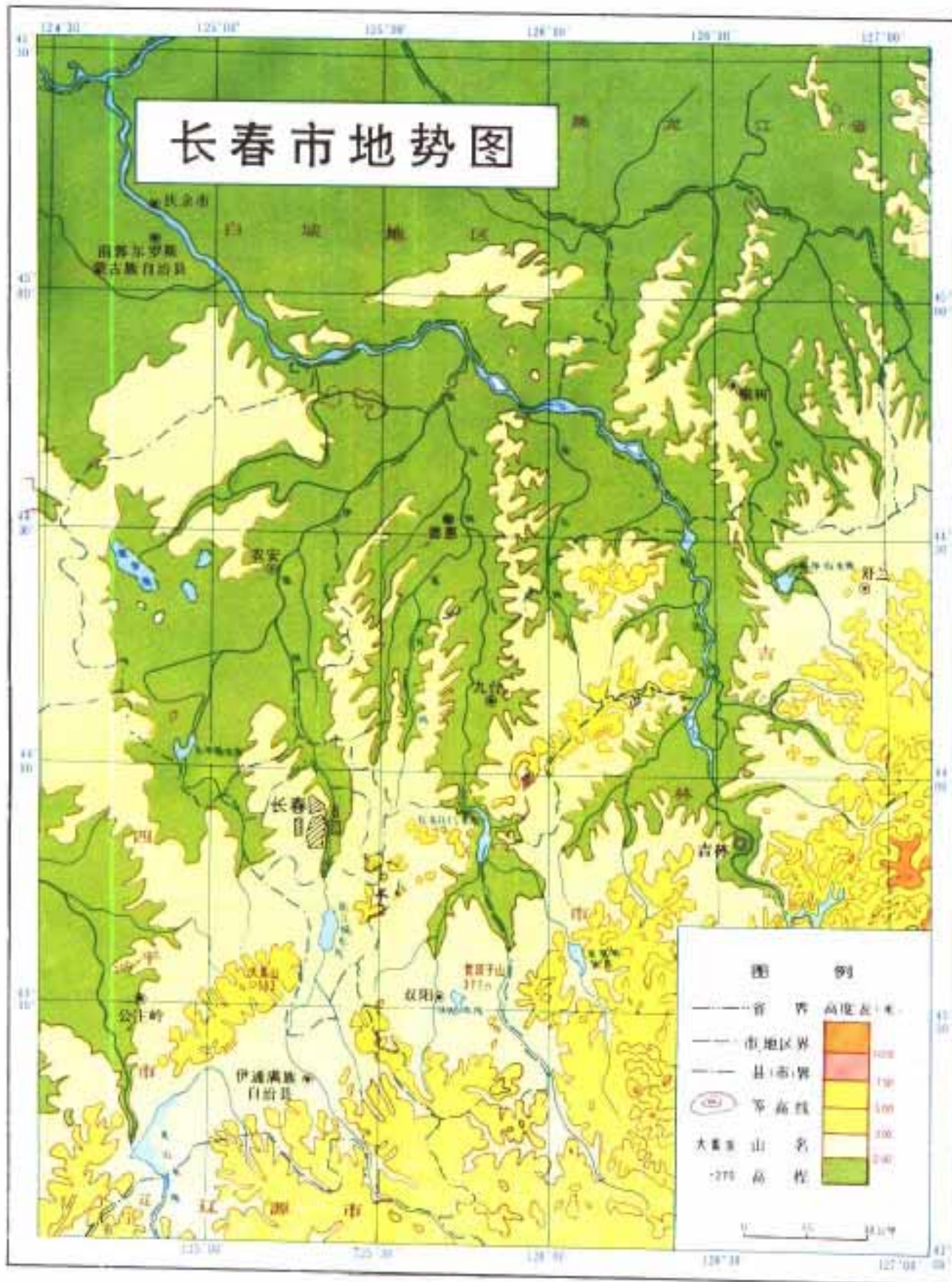
十六、本志涉及的计量单位的名称、符号，以《国务院关于在我国统一实行法定计量单位的命令》（1984年2月27日）为准。

十七、本志的引文统一使用页末注（脚注），注码标在引文之后。

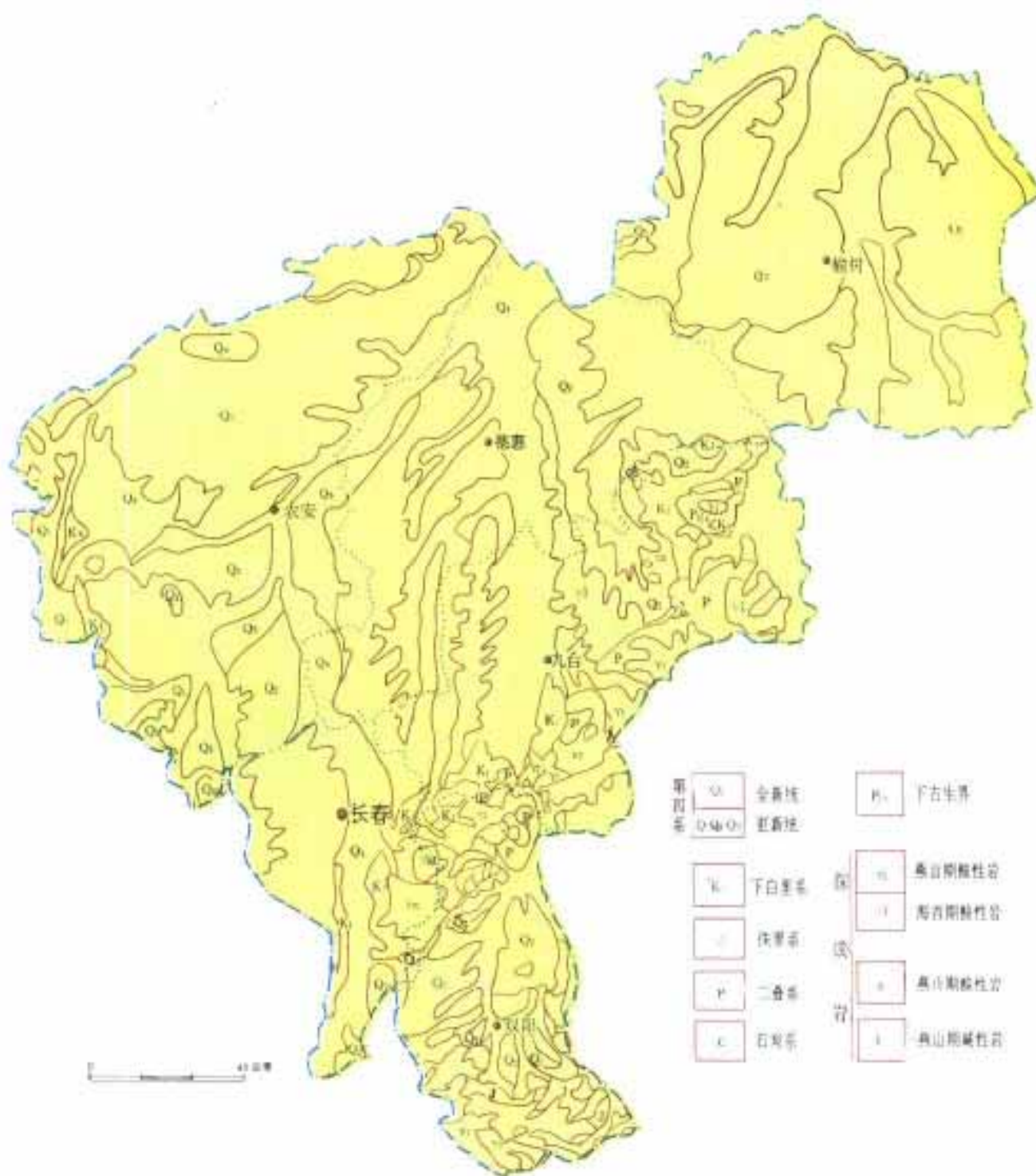
长春市行政区划图



长春市地势图



长春市地质图

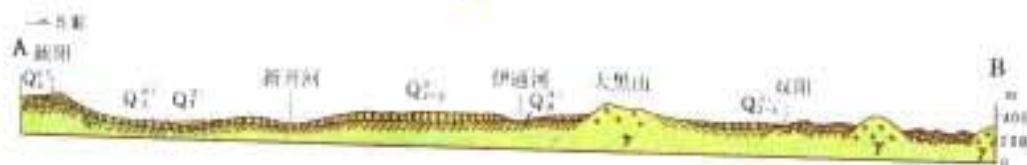


第四系	Q	全新统	下古生界	P
	Q ₄	全新统		
	Q ₃	全新统	震旦期酸性岩	Z
	Q ₂	全新统	海西期酸性岩	H
	Q ₁	全新统	燕山期酸性岩	Y
	Q ₀	全新统	鞍山期酸性岩	A
	K	下白垩系		
	J	侏罗系		
	T	二叠系		
	P	石炭系		

长春市地貌图



- 1 侵蚀剥蚀不起伏低山
- 2 侵蚀剥蚀高丘陵
- 3 侵蚀剥蚀低丘陵
- 4 侵蚀剥蚀台地
- 5 冲积洪积高台地
- 6 冲积洪积台地与高岗地
- 7 河流阶地
- 8 泛滥平原与河谷平原
- 9 扇形冲积平原
- 10 固定沙丘
- 11 干涸沙地



长春市水系图

