

汕 头 市

达 濠 区 地 名 志

汕头市达濠区地名志编纂委员会

一九八八年三月

YOU&ME@達濠.douban

<http://www.douban.com/group/108966/>

《达濠区地名志》1988 年

主编：李 彧 副主编：林典威

整理：HUAIHAI / ixioini

<http://user.qzone.qq.com/1175971610/>

2011.3.12

前言

本地名志的编纂出版，是为了更好地提供我区各个地名的资料，作为本区一部地名工具书，以满足本区人民群众与国内外广泛的社会需要。它用文字、地图、照片较系统地介绍地名的标准名称、位置、名称的来历、含义和沿革，以及当地的自然地理、社会历史、经济和文化等概况和特产。对我区开放、开发、改革和精神文明建设将起到促进作用，从而直接为四化建设服务。

本志书的编纂，是根据国务院，中国地名委员会、广东省地名委员会有关地名编纂文件精神。在汕头市地名编纂办公室的指导下，在我区党委、区政府领导支持下，组织编纂机构进行工作的。以 198384 年地名普查资料为基础，发动各乡村群众提供有关资料，搜集族谱、碑文进行参考，重点查阅《隆庆潮阳县志》（林大春）、《潮州府志》（周硕勋）、《潮州志》（饶宗颐）等有关历史资料，进行实地考察，结合座谈，或采访民间传说，反复加以分析整理，核实修改。内容以地名为主线，释出地名历史、现状及特征。语言力求简炼，释文力求符合《广东省〈地名志〉编纂出版方案和工作细则》要求。

本志书收集地名条目 205 条，分总编、政区、聚落（乡村、片区）、自然实体（山部、海部）、人工建筑、企业、文化、历史地名八个部分，并附《达濠区地名简图》、《达濠（自然镇）地名示意图》及有关照片 33 帧。每条地名都注明标准名称、正确读音。其中有关数据，主要是根据区计委 1986 年统计资料、地名普查、海部地名普查，以及有关部门提供的资料。

本志书在编纂过程中，承蒙汕头经济特区广澳开发公司、蚝业综合联社、青农管理区等单位腾出人员帮助编纂工作，以及区直机关、各街道办事处、乡村及有关企事业单位的大力支持协助，不少熟悉在地乡情历史的人士，也热情提供史料、族谱和地名由来资料、线索，于此一并谨致谢意。

由于编写水平有限，缺乏经验，且史料不足，在词条选编、史实引证、释文语言等方面，当然存在疏误，不足之处，敬请读者批评指正。

《达濠区地名志》编纂委员会

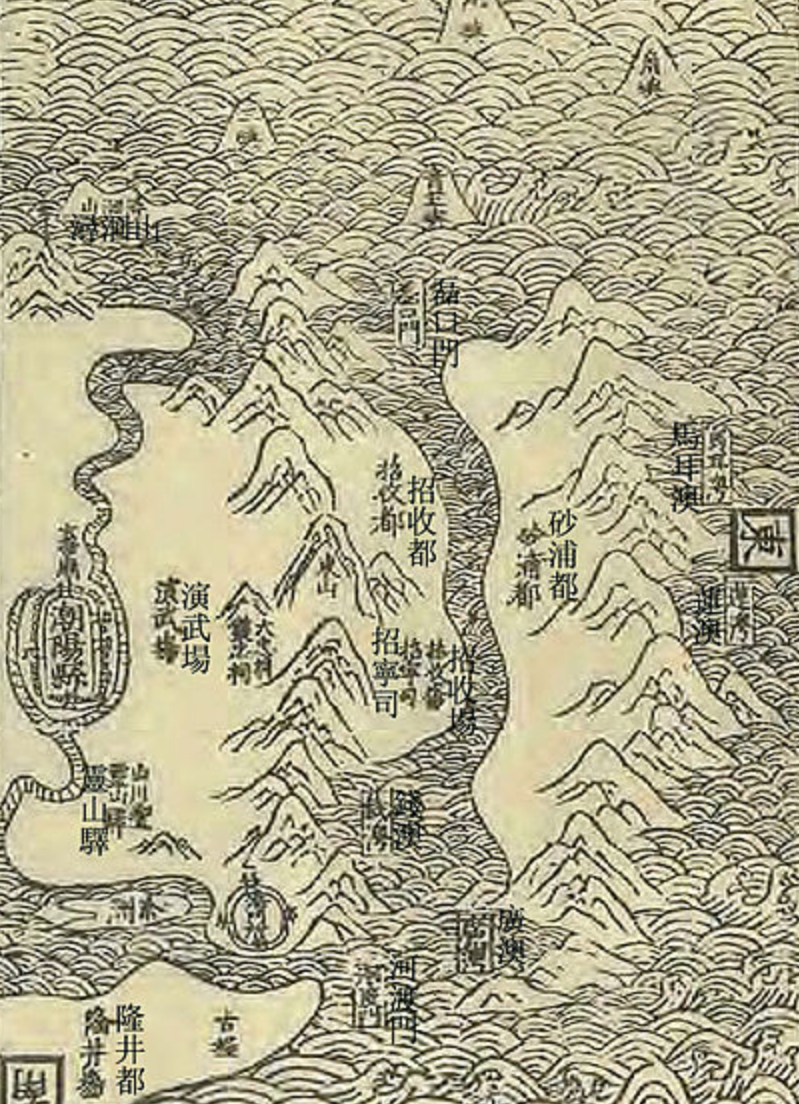
一九八七年十二月廿八日

汕头市濠江区地形图



南海

北



河

運漢

馬耳澳

砂浦都

招收都

招寧司

演武場

朝陽縣

隆井都

隆井都

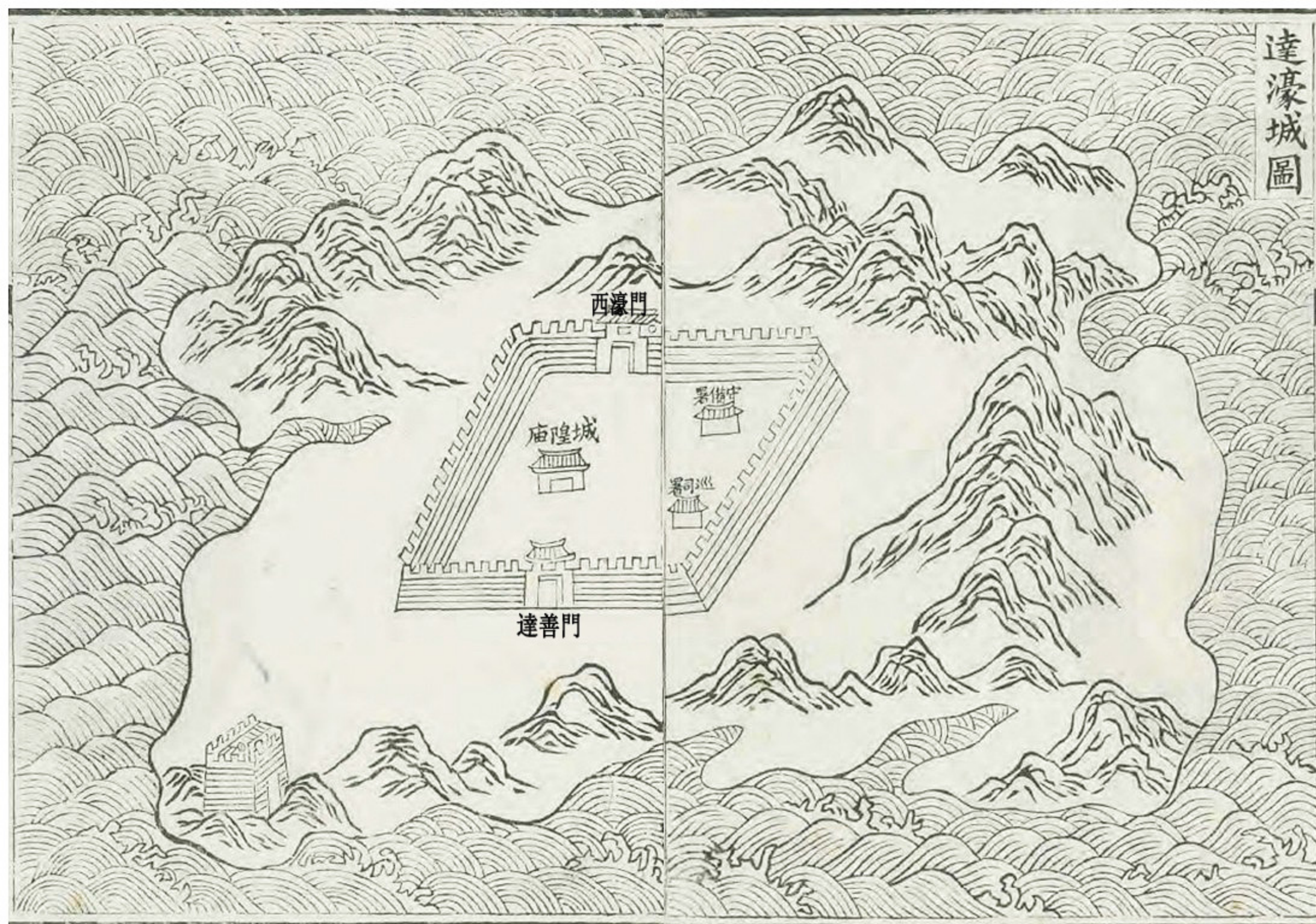
古

學

達濠城圖



達濠城圖



潮陽海防圖

潮陽縣志

潮陽海防圖



潮陽縣志

潮陽縣疆域圖

東至蓮澳陸拾里係大海

界海澄里拾肆汛口角至北東

政台砲南至北

界陽揭里拾

界陽揭里拾政山尖大至北西

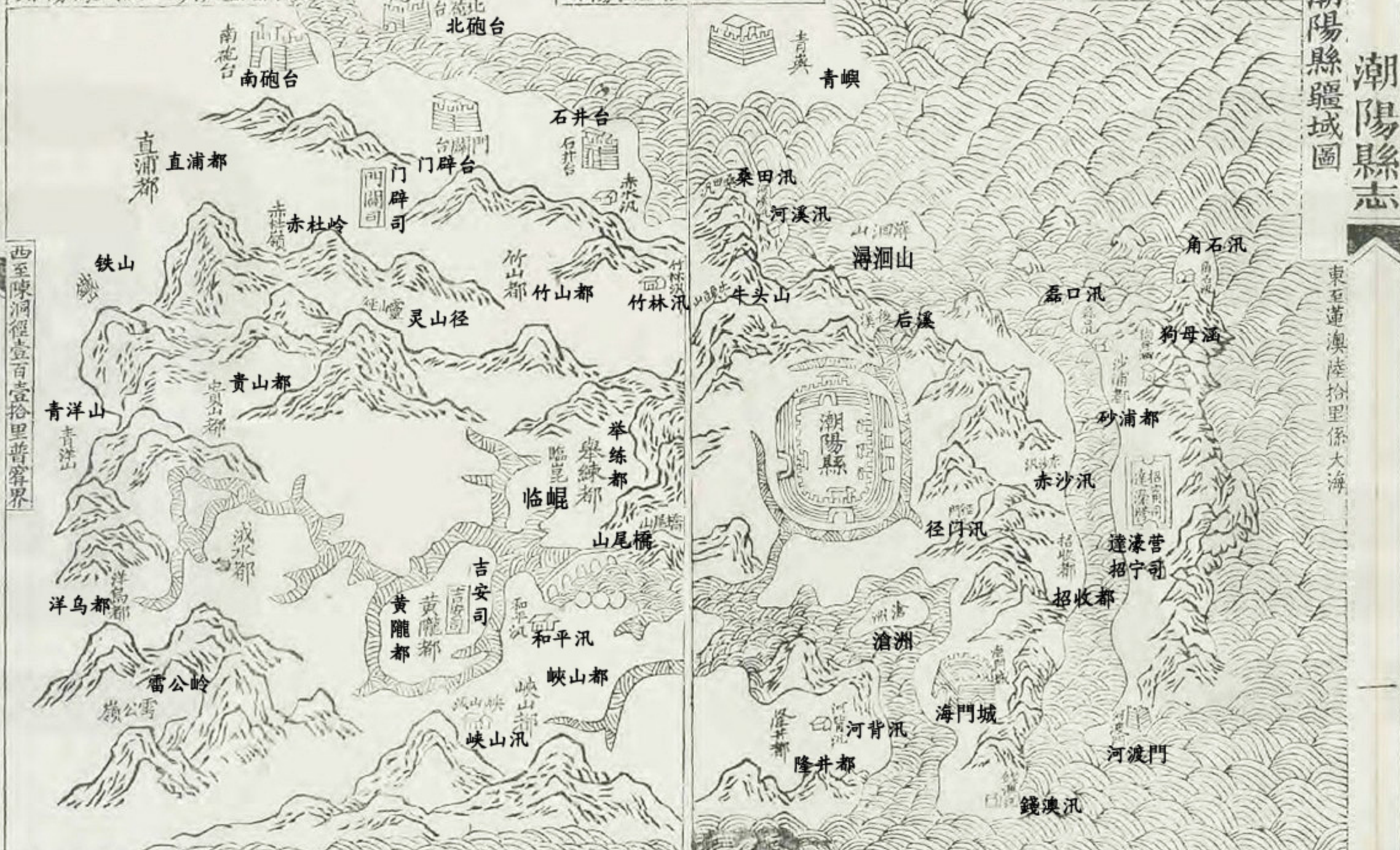
西至陳洞徑壹百壹拾里普寧界

界來惠里拾肆百壹徑感察至南西

界縣來惠里

十三蕪草至南

海大里拾叁澳錢門海至南東



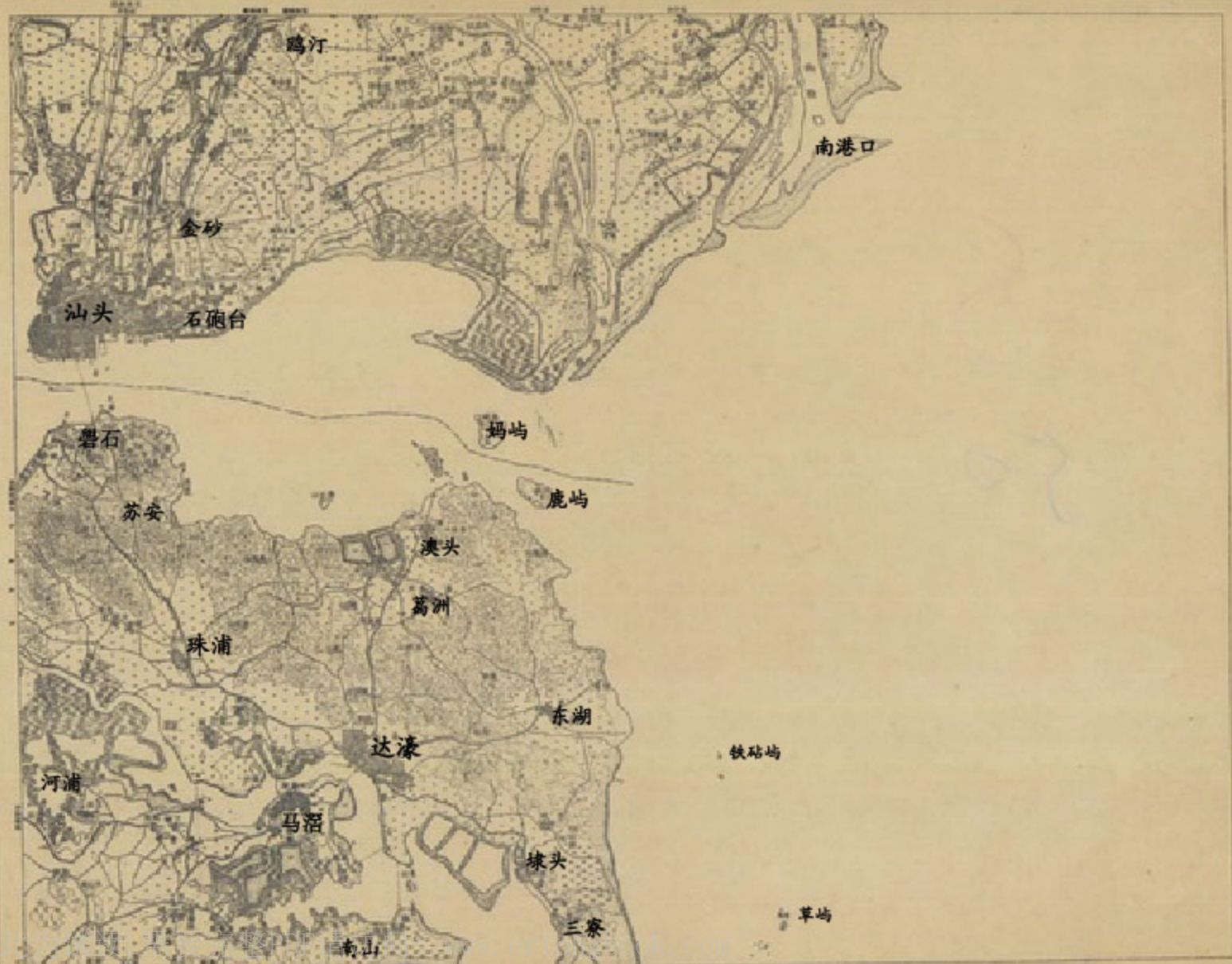
比例尺	1:100,000
编图日期	1936
编图单位	中央研究院地理研究所



汕頭

命制號：311-2-303
 簽名號：749
 登錄號：11476.182

民國二十五年



中央研究院地理研究所編

比例尺 1:100,000
 編圖日期 1936
 編圖單位 中央研究院地理研究所
 命制號 311-2-303
 簽名號 749
 登錄號 11476.182



汕头市城市总体规划

总体布局规划

一九九二—二〇一〇

1:15000



中国城市规划设计研究院汕头规划设计部
汕头市总体规划修编领导小组办公室

1992.11

汕头市全图

THE MAP OF SHANTOU CITY



汕头市区一日游线路

A线：石垂虹洞、飘然亭、白花尖大庙、中信龙虎滩、会石

B线：北回归线标志塔、汕头大学、小公园。

汕头港夜游：乘坐“金凤轮”绕汕头港航行一周。

C线：观海长廊—会石飘然亭—龙泉洞—会谷松涛—白花尖大庙—青云岩—北山湾海滨游乐场—海湾大桥—妈屿岛—中山公园—金砂公园—老妈宫—龙泉岩—汕头大学—北回归线标志塔

潮汕二日游

潮州泰佛殿—潮州韩文公祠—潮州湘子桥—潮州广济门—潮州开元寺—（经西湖）—揭阳进贤门—揭阳学宫—汕头大学—汕头观海长廊—汕头会石风景区—海湾大桥—汕头海上夜游

汕头市行政区划图



图例

- | | | | |
|-----|--------|-----|------|
| ★ | 市政府 | --- | 镇、街界 |
| ● | 区、县政府 | — | 铁路 |
| ◎ | 镇政府、街办 | — | 高速公路 |
| — | 省界 | — | 国道 |
| --- | 市界 | — | 土质公路 |
| --- | 区、县界 | — | 水库 |

比例尺: 1:310000

目录

前言	2
总编	9
达濠区	9
达濠岛	10
达濠	10
汕头经济特区广澳开发区	11
政区地名编	12
达濠街道办事处	12
马滘街道办事处	12
礮石街道办事处	12
珠园乡	13
广澳乡	13
聚落地名编（自然村）	14
濠滨（管理区）	14
达濠村	14
赤港村	15
青篮村	15
葛洲村	15
西墩村	16
马滘村	16
凤岗村	17
南山村	17
蜈田村	18
苏安村	18
上人家村	18
澳头村	19
磊口村	19
棉花村	19
松山村	20
浔洄村	20
珠浦村	20
三联村	21
葛陈村	21
葛朱村	22
茂洲村	22
埭头村	22
广澳村	23

东湖村	23
溪头村	24
大浚村	24
三寮村	25
河渡村	25
聚落地名编（片区）	26
永濠街	26
厂前街	26
永兴街	26
生祠前	27
新兴街	27
青篮桥头	27
萃香里	27
上埔顶	27
破较巷	28
石狮巷	28
龙田乡	28
花路	28
马厝围	28
青篮北门	29
田心宫	29
三奇巷	29
福里村	29
打索埕路	30
崎田	30
白沙头	30
和社	30
桥头铺	31
妈园	31
大礮石	31
小礮石	31
礮石海旁路	32
洪厝街	32
后港	32
澳头村	32
自然地名编（山部）	34
象山	34
狮山	34
皇帝帽石山	34
大瞭望山	34
松山头	34
凤头	35
蛤蚧肚（GAB GIU DOU /GE JIU DU）	35