

南

澳

地

名



5



封面设计：傅锦章

ISBN 7-218-01200-0/K·265

定价：7.20 元



# 南 澳 地 名

傅锦章 主编

广东人民出版社

粤新登字 01 号

**南 澳 地 名**

傅锦章 主编

广东人民出版社出版发行

广东汕头新华印刷厂印刷

厂址：外马路178号

787×1092毫米 32开本 印张：10印张 字数：208千字

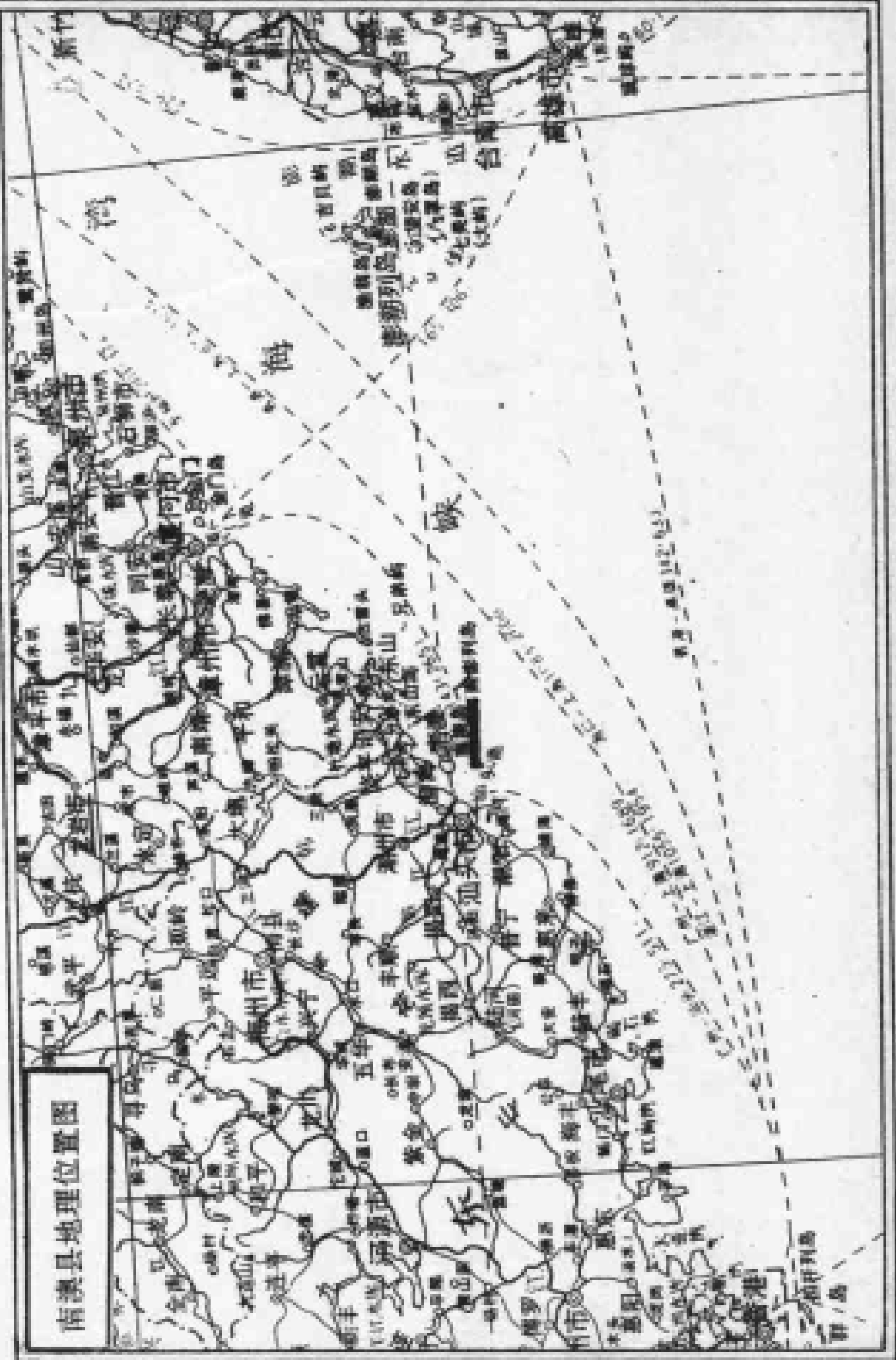
1993年8月第1版 1993年8月第1次印刷

印数1—5,000册

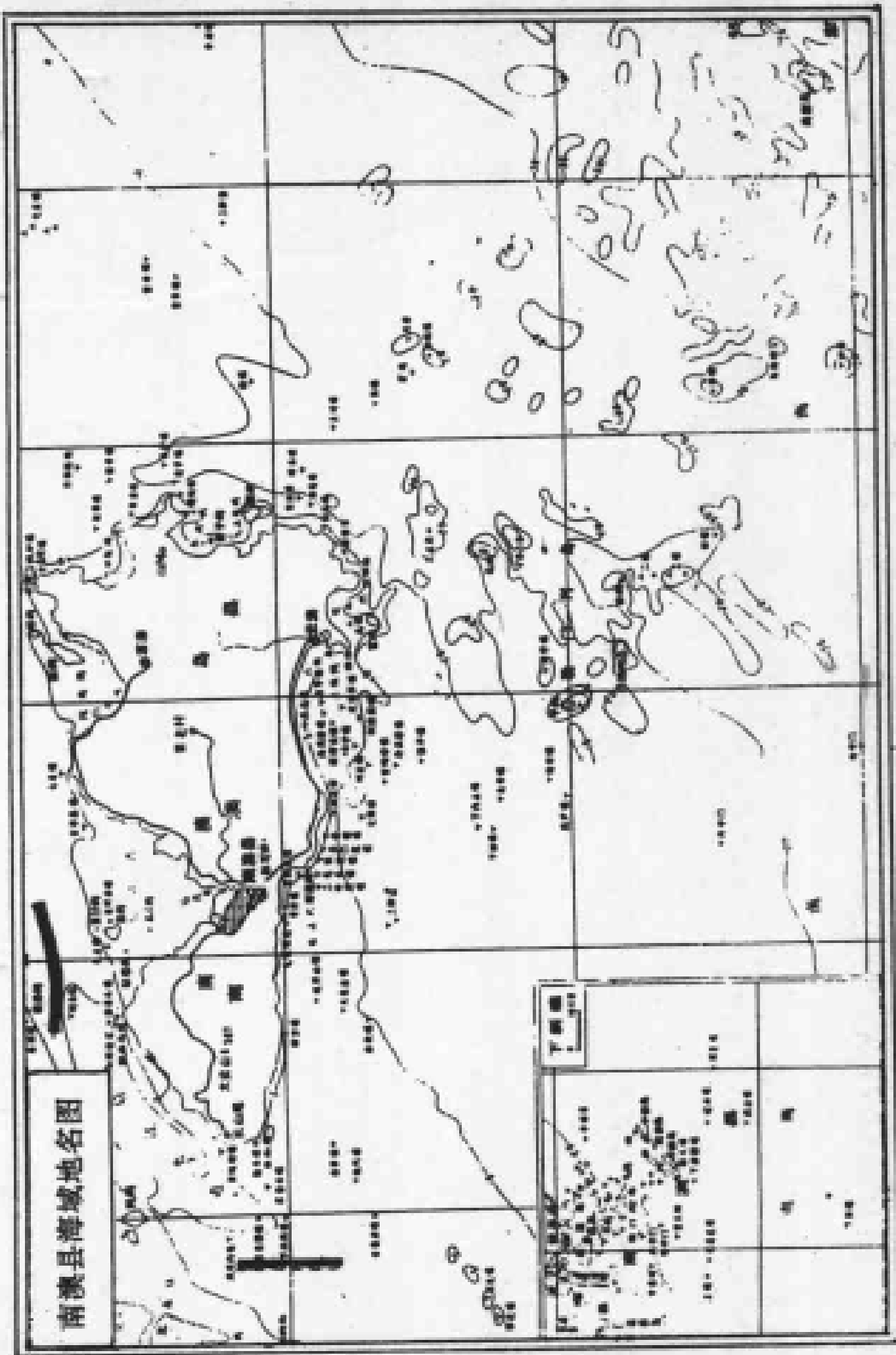
ISBN 7—218—01200—0/K·265

定价：7.20元

南澳县地理位置图







## 前 言

为了适应我县经济发展的需要,使人们对封闭了三十多年的南澳有所了解,我们特编辑了《南澳地名》一书。本书如实地记载了南澳县政区、聚落、自然、人工建筑、企业、文化等地名的历史资料 and 经济发展基本情况,以备查考。

《南澳地名》一书承蒙县国土局等有关单位的赞助和各乡镇、知情人士的支持和协助,在此致以感谢。由于编者水平有限,了解情况还不详尽,经验不足,疏误之处,敬请指正。

编 者

一九九三年四月十四日

审稿：

黄荣汉 章顺坑 吴仁宇 杨大宗

蔡典初

主编：

傅锦章

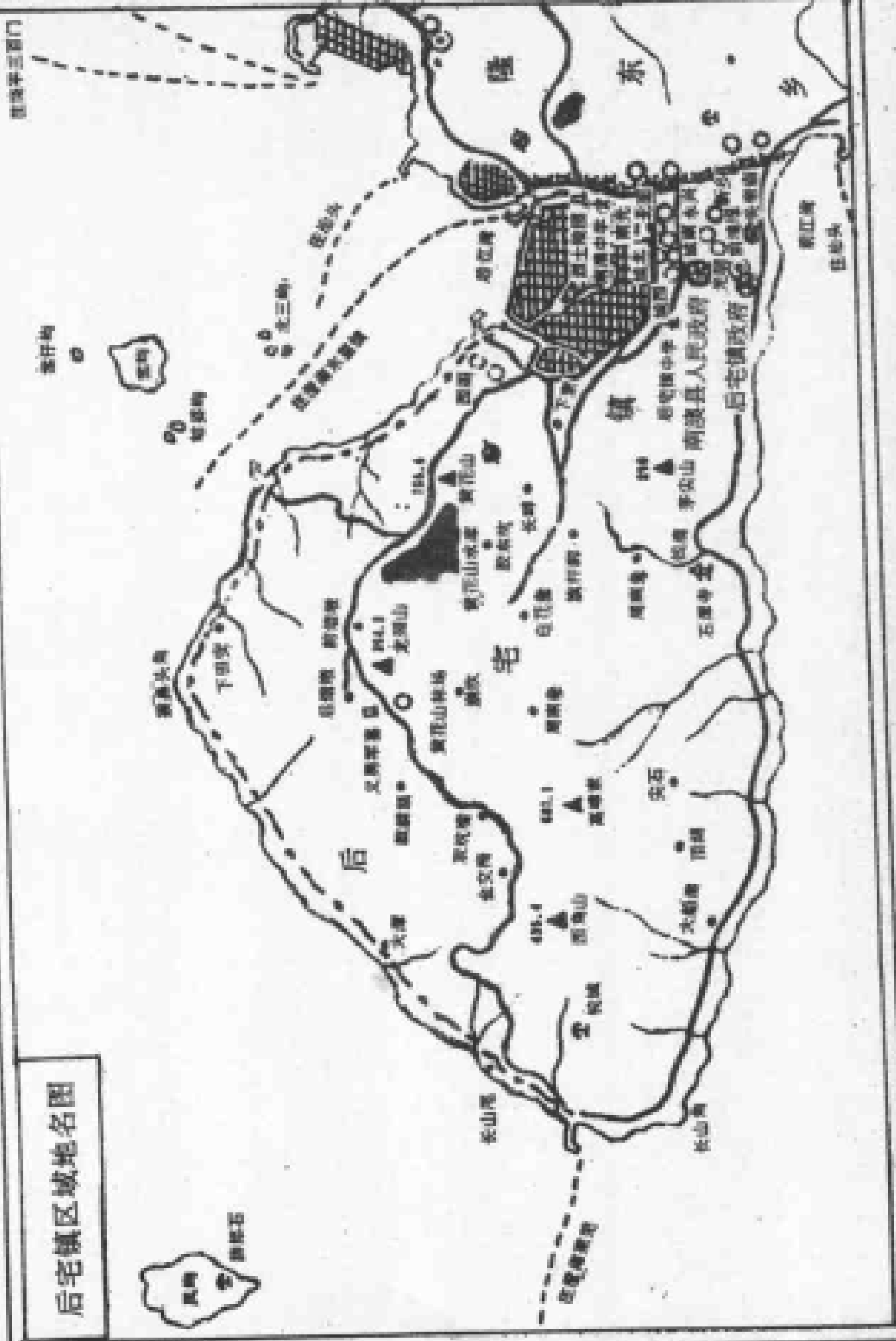
编辑：

黄培佳 赖海英 黄若钦

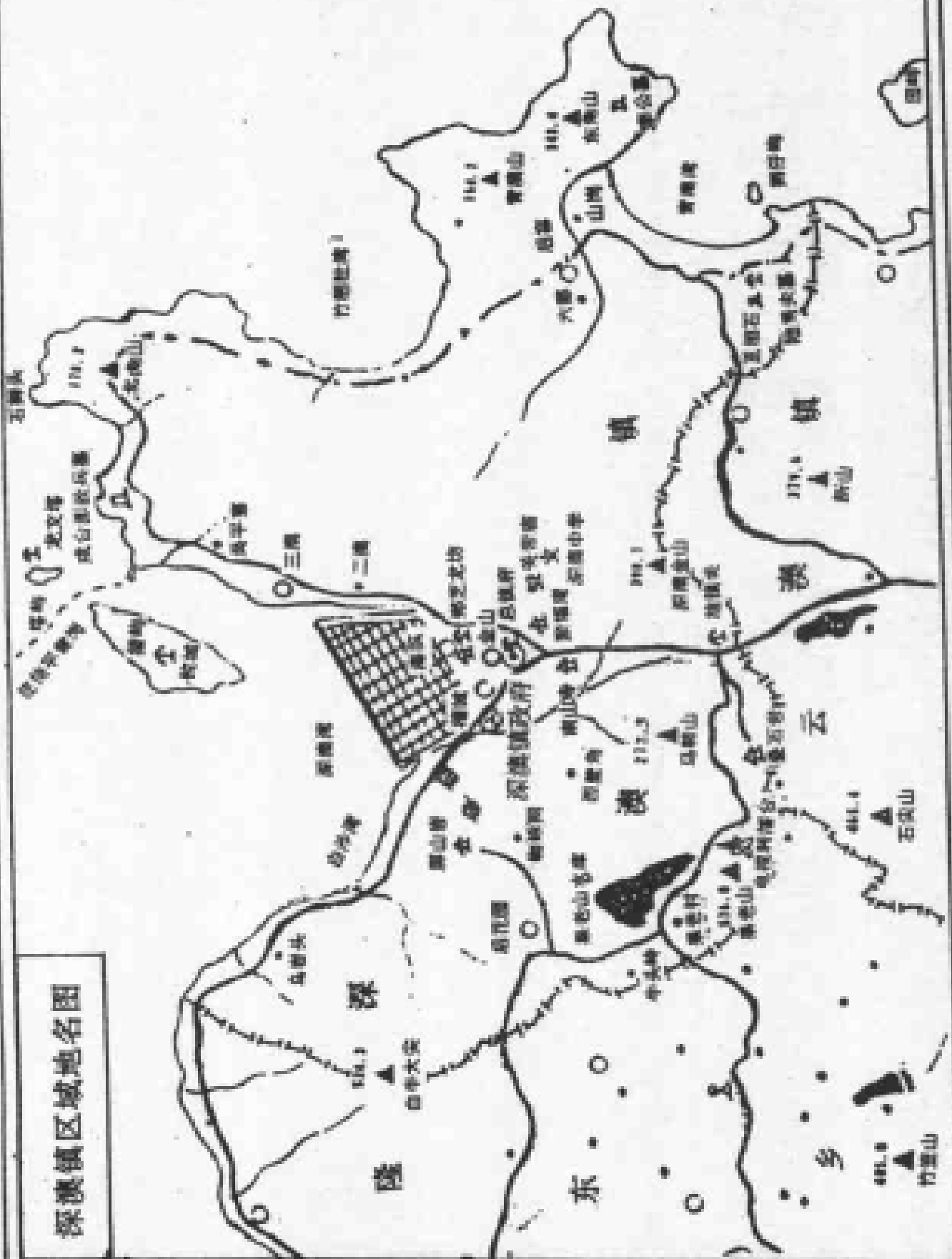
校核：

林栋臣 谢贤国 张芸忠

后宅镇区域地名图



深澳镇区域地名图





隆东乡区域地名图



# 目 录

南澳县地理位置图	
南澳县政区图	
南澳县海域地名图	

## 政区地名

南澳县 .....	3
后宅镇 .....	13
深澳镇 .....	16
云澳镇 .....	18
隆东乡 .....	20

## 聚落地名

### 后 宅 镇

城南 .....	25
城北 .....	25
北面 .....	26
新乡 .....	26
永兴 .....	27
城西 .....	27
前埔埕 .....	28
光明 .....	29

南光 .....	29
西阁 .....	30
下寮 .....	31
长畔 .....	32
龟埕 .....	32
崩坎 .....	32
大船澳 .....	33
前烟墩 .....	33
后烟墩 .....	34
金交椅 .....	34
客仔拳 .....	34
白花拳 .....	35
尖石 .....	35
双坑嘴 .....	35
大潭 .....	36
顶湖 .....	36
麒麟额 .....	37
打田岭 .....	37
畚洋 .....	37
北竹竿岭 .....	38
胶东坑 .....	38
长山尾 .....	38
隆澳新路 .....	39
隆澳新街 .....	39
广新路 .....	40
盐埕路 .....	40
金龙路 .....	40
山脚井路 .....	40
育新路 .....	41

金山南路 .....	41
海滨路 .....	41
龙滨路 .....	41
龙新路 .....	41
长池路 .....	41
新乡路 .....	42
前江巷路 .....	42
灰堤路 .....	42
北面巷 .....	42
沟仔下路 .....	42
戏院东路 .....	43
广尾大路 .....	43
顶鱼街 .....	43
大雷舫馆路 .....	43
东街 .....	43
西街 .....	44
石路 .....	44
新德路 .....	44
金新巷 .....	44
南面路 .....	44
后宅镇区域地名图	

### 深 澳 镇

榴城 .....	45
金山 .....	45
海滨 .....	46
青澳 .....	47
二澳 .....	48

三澳 .....	48
吴平寨 .....	49
后花园 .....	50
果老村 .....	50
牛头岭 .....	51
乌岩头 .....	51
鹿仔围 .....	52
大兰口 .....	52
西壁角 .....	52
蜘蛛网 .....	53
贵丁街 .....	53
内东街 .....	53
内西街 .....	53
外东街 .....	53
外西街 .....	53
石亭街 .....	54
校场路 .....	54
三官堂巷 .....	54
环城东路 .....	54
环城西路 .....	54
深澳镇区域地名图	

## 云 澳 镇

云盖寺 .....	55
中柱 .....	55
西畔 .....	56
东坎石 .....	56
西坎石 .....	57